

<b>TÉRMINO MUNICIPAL</b>	<b>ARCOS DE LA FRONTERA</b>				<b>REF. CATASTRAL</b>	53006A001090040000DR
<u>Código camino</u>	AR 001	<u>Paraje</u>	CAMPO DE LA VERDAD		<u>Póligono / Parcela</u>	1--9004
<u>Longitud (m)</u>	1.669	<u>Anchura media (m)</u>	4	<u>Superficie (m2)</u>	6.676	<u>Situación legal o patrimonial</u>
<u>Denominación</u>	CAMINO DEL CAMPO DE LA VERDAD				<u>Estado de conservación</u>	Aceptable
<u>Inicio / fin y descripción</u>	Discurre desde el limite del término municipal de Espera hacia el oeste hasta la Colada de Albardén, Casablanca, Gamaza y Olivillos					
<u>Uso</u>	Agrario					
<u>Afecciones</u>	Posible afección por vía pecuaria					
<u>Observaciones</u>	Zahorra compactada					

LISTADO DE COORDENADAS DEL EJE ( ETRS 89 USO 30)

FOTOGRAFÍAS

COORDENADA USO ETRS 1989 USO 30		
PUNTO	COORDENADA X (m)	COORDENADA Y (m)
1	245207,7719	4080468,506
2	245179,9906	4080459,246
3	245167,4228	4080454,615
4	245152,2093	4080452,631
5	245128,3967	4080462,553
6	245031,1621	4080495,626
7	244952,4484	4080523,407
8	244866,4587	4080552,511
9	244793,6981	4080578,308
10	244665,3749	4080621,303
11	244634,9478	4080686,126
12	244622,3801	4080719,861
13	244603,8592	4080729,783
14	244454,3693	4080719,861
15	244318,7701	4080649,746
16	244247,9939	4080603,444
17	244220,8741	4080573,017
18	244154,7281	4080557,142
19	244111,7332	4080510,84
20	244070,0613	4080446,678
21	243936,4464	4080337,537
22	243836,566	4080251,547
23	243819,3314	4080230,258



El Ingeniero de Montes  
Luis V. Luque Aguilar. Col. 3.531

El Director del Proyecto

Proyecto: Inventario Municipal de caminos rurales  
Promotor: Diputación de Cádiz  
Empresa: Montres Gestión Forestal SL  
Fecha: Noviembre 2018

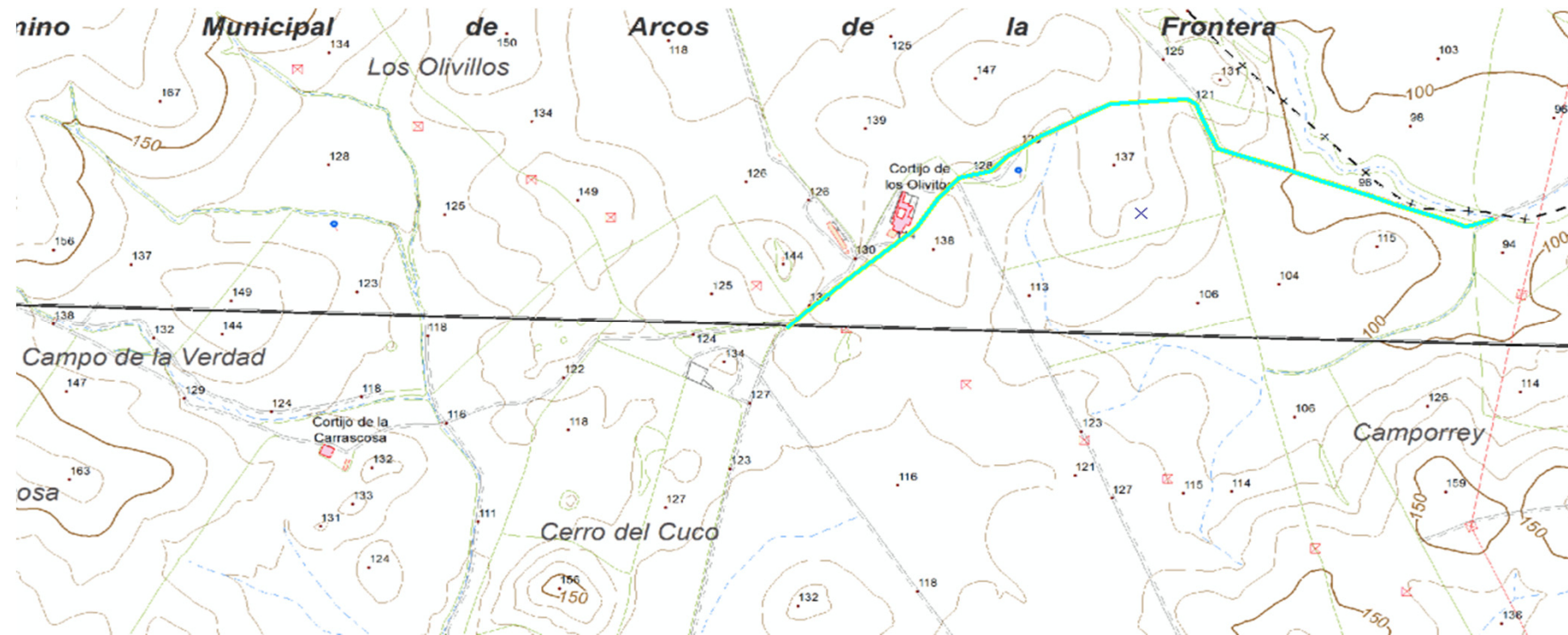
<u>FICHA Nº</u>	<u>formato</u>
1	A3

INVENTARIO MUNICIPAL DE CAMINOS RURALES

LOCALIZACIÓN SOBRE ORTOFOTOGRAFÍA AÉREA PNOA MÁXIMA ACTUALIDAD



LOCALIZACIÓN SOBRE PLANO TOPOGRÁFICO DE ANDALUCIA



El Ingeniero de Montes  
Luis V. Luque Aguilar. Col. 3.531

El Director del Proyecto

Proyecto: Inventario Municipal de caminos rurales  
Promotor: Diputación de Cádiz  
Empresa: Montres Gestión Forestal SL  
Fecha: Noviembre 2018

Plano nº:	formato
1	A3

<b>TÉRMINO MUNICIPAL</b>	<b>ARCOS DE LA FRONTERA</b>					<b>REF. CATASTRAL</b>	53006A005090020000DM, 53006A005090180000DW
<u>Código camino</u>	AR 002	<u>Paraje</u>	SIERRA DELCALVARIO			<u>Pólígono / Parcela</u>	5--9002, 5--9018
<u>Longitud (m)</u>	5.374	<u>Anchura media (m)</u>	3	<u>Superficie (m2)</u>	16.122	<u>Situación legal o patrimonial</u>	Desconocida
<u>Denominación</u>	CAMINO DEL CHUPÓN A BORNOS					<u>Estado de conservación</u>	Deficiente
<u>Inicio / fin y descripción</u>	Discurre desde el limite con el término municipal de Bornos hacia el este hasta el Arroyo del Chupón y de Saucedilla. El tramo que discurre hacia el sur, termina en la Colada de Jerez a Bornos						
<u>Uso</u>	Agrario						
<u>Afecciones</u>	Posible afección por propiedades privadas						
<u>Observaciones</u>	Zahorra compactada						

**LISTADO DE COORDENADAS DEL EJE ( ETRS 89 USO 30)**

PUNTO	COORDENADA X (m)	COORDENADA Y (m)	PUNTO	COORDENADA X (m)	COORDENADA Y (m)	PUNTO	COORDENADA X (m)	COORDENADA Y (m)	PUNTO	COORDENADA X (m)	COORDENADA Y (m)
1	251232.43228	4078654.71705	31	252517.05787	4079290.62535	61	250484.60687	4079407.31024	91	250991.52415	4079041.52763
2	251232.03540	4078635.40243	32	252613.71918	4079336.01030	62	250517.15069	4079411.27900	92	251017.32108	4078995.09317
3	251238.06571	4078608.61331	33	252749.06705	4079239.70177	63	250550.22367	4079416.83526	93	251094.48211	4078874.42749
4	251265.84702	4078557.68092	34	252758.98895	4079240.49553	64	250569.27371	4079425.30194	94	251105.91214	4078863.31497
5	251296.86258	4078499.99475	35	252947.10807	4079106.74838	65	250590.70500	4079427.68320	95	251104.48338	4078850.93244
6	251296.79379	4078499.01138	36	253042.35827	4079039.08887	66	250631.98008	4079421.86235	96	251110.67465	4078833.31116
7	251297.27004	4078487.42260	37	253177.50770	4078942.70639	67	250677.75309	4079423.71444	97	251124.48592	4078802.98985
8	251297.27004	4078486.94635	38	253558.50846	4078669.12667	68	250698.91980	4079419.21651	98	251146.55222	4078765.36602
9	251239.90826	4078657.44419	39	254215.04739	4078199.28667	69	250707.34768	4079416.72942	99	251172.42852	4078727.42470
10	251279.06667	4078669.08588	40	254264.25999	4078168.33036	70	250715.60270	4079418.84609	100	251181.47398	4078711.99946
11	251315.05008	4078677.55257	41	254272.99126	4078138.96155	71	250732.32440	4079433.34529	101	251205.28653	4078695.13224
12	251365.85018	4078687.07759	42	254273.78501	4078137.37405	72	250740.28837	4079439.32489	102	251232.40637	4078655.44466
13	251445.22534	4078727.29433	43	250168.16457	4079433.76862	73	250749.65464	4079441.30326			
14	251489.67543	4078739.99436	44	250182.98127	4079420.80402	74	250765.21217	4079437.65801			
15	251543.78283	4078743.16937	45	250194.35838	4079414.18942	75	250790.85035	4079424.16423			
16	251568.65371	4078750.18084	46	250230.07720	4079400.69564	76	250810.69414	4079407.01920			
17	251659.93514	4078795.42468	47	250248.06890	4079395.13938	77	250816.72665	4079400.58981			
18	251767.88536	4078851.38417	48	250267.64811	4079392.49354	78	250823.23541	4079389.63604			
19	251948.86072	4078942.66560	49	250284.05231	4079390.37687	79	250829.10917	4079372.25288			
20	252007.20146	4078972.82816	50	250314.74403	4079396.46230	80	250830.77605	4079360.98160			
21	252046.09529	4078991.48132	51	250339.35033	4079400.16647	81	250843.82004	4079279.64852			
22	252086.57662	4079013.30949	52	250366.07330	4079399.63731	82	250850.80505	4079270.75851			
23	252127.85171	4079044.26580	53	250389.62127	4079393.28729	83	250859.44389	4079264.65121			
24	252163.17365	4079071.65023	54	250402.32129	4079385.61436	84	250887.38395	4079247.40034			
25	252248.89882	4079136.73786	55	250408.14214	4079375.56017	85	250889.81812	4079241.89699			
26	252285.41140	4079157.77228	56	250409.99422	4079370.79767	86	250889.39478	4079231.84281			
27	252325.49585	4079171.26606	57	250414.22757	4079371.59142	87	250889.39478	4079222.00029			
28	252341.95297	4079192.67971	58	250428.25051	4079385.34978	88	250883.52229	4079207.39526			
29	252363.78114	4079219.46883	59	250446.50680	4079397.78522	89	250906.11648	4079186.44022			
30	252415.45767	4079243.79400	60	250460.52974	4079402.28314	90	250964.93348	4079093.91524			

**FOTOGRAFÍAS**



El Ingeniero de Montes  
Luis V. Luque Aguilar. Col. 3.531

El Director del Proyecto

Proyecto: Inventario Municipal de caminos rurales  
Promotor: Diputación de Cádiz  
Empresa: Montres Gestión Forestal SL  
Fecha: Noviembre 2018

FICHA Nº

2

formato

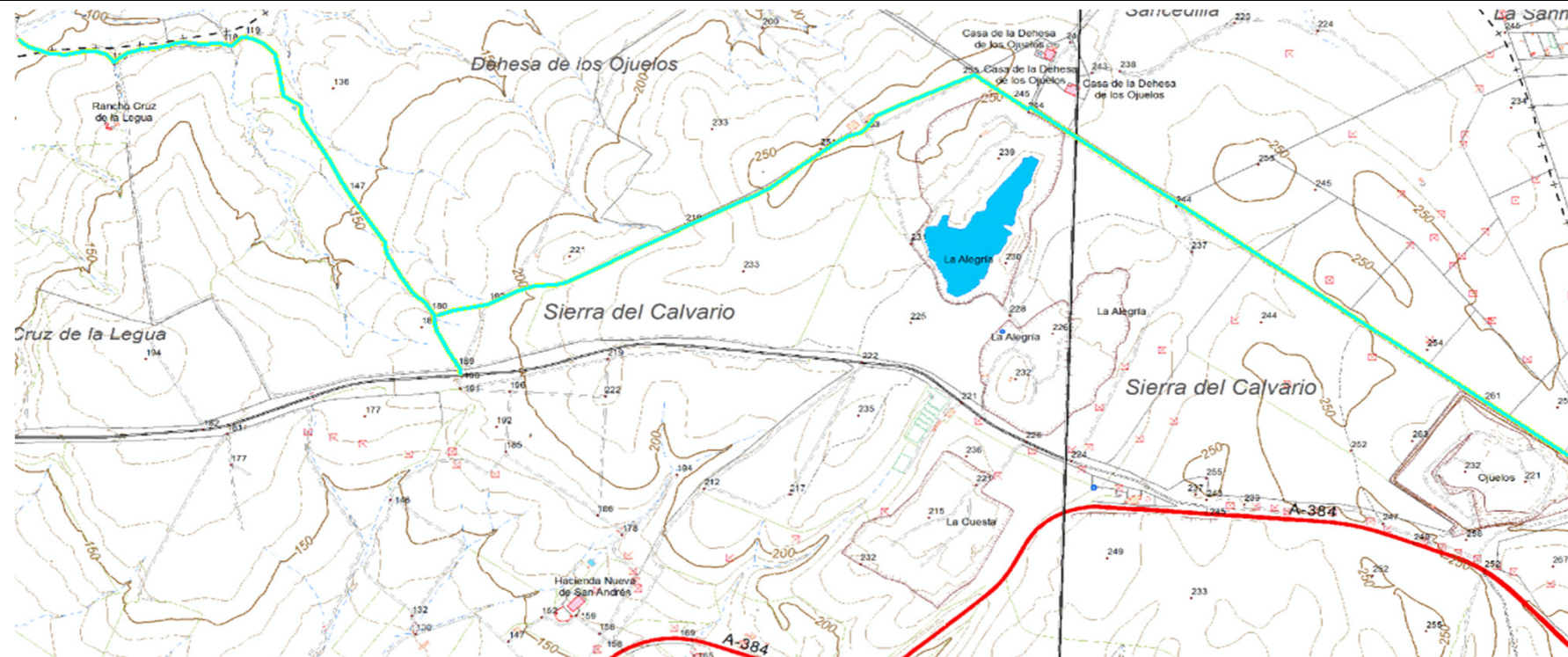
A3

INVENTARIO MUNICIPAL DE CAMINOS RURALES

LOCALIZACIÓN SOBRE ORTOFOTOGRAFÍA AÉREA PNOA MÁXIMA ACTUALIDAD



LOCALIZACIÓN SOBRE PLANO TOPOGRÁFICO DE ANDALUCÍA



El Ingeniero de Montes  
Luis V. Luque Aguilar. Col. 3.531

El Director del Proyecto

Proyecto: Inventario Municipal de caminos rurales  
Promotor: Diputación de Cádiz  
Empresa: Montres Gestión Forestal SL  
Fecha: Noviembre 2018

Plano nº:	formato
2	A3

<b>TÉRMINO MUNICIPAL</b>	<b>ARCOS DE LA FRONTERA</b>				<b>REF. CATASTRAL</b>	53006A008090040000DJ	
<u>Código camino</u>	AR 003	<u>Paraje</u>	LA TORRECILLA		<u>Póligono / Parcela</u>	8--9004	
<u>Longitud (m)</u>	3.744	<u>Anchura media (m)</u>	4	<u>Superficie (m2)</u>	14.976	<u>Situación legal o patrimonial</u>	Desconocida
<u>Denominación</u>	CAMINO DE ARCOS A BORNOS 1				<u>Estado de conservación</u>	Aceptable	
<u>Inicio / fin y descripción</u>	Discurre en dirección sureste-noroeste entre parcelas agrícolas						
<u>Uso</u>	Agrario						
<u>Afecciones</u>	Posible afección por vía pecuaria						
<u>Observaciones</u>	Zahorra compactada						

LISTADO DE COORDENADAS DEL EJE ( ETRS 89 USO 30)

COORDENADA USO ETRS 1989 USO 30		
PUNTO	COORDENADA X (m)	COORDENADA Y (m)
1	250744,1822	4073971,559
2	250732,5934	4073974,575
3	250667,5058	4074039,504
4	250588,8291	4074117,45
5	250482,4664	4073999,975
6	250406,2662	4073907,9
7	250377,6912	4073904,725
8	250326,0973	4073943,619
9	250149,8845	4073819,794
10	249935,5715	4073658,662
11	249545,8395	4073331,636
12	250747,2995	4073973,356
13	250747,1864	4073973,459
14	250858,047	4074038,547
15	250967,5848	4074145,703
16	251062,8349	4074266,353
17	251197,7727	4074442,566
18	251310,4854	4074587,823
19	251558,9297	4074906,911
20	251647,8299	4075016,449
21	251854,2053	4075279,18
22	252203,7288	4075004,212
23	252204,0596	4075003,881

FOTOGRAFÍAS



El Ingeniero de Montes  
Luis V. Luque Aguilar. Col. 3.531

El Director del Proyecto

Proyecto: Inventario Municipal de caminos rurales  
Promotor: Diputación de Cádiz  
Empresa: Montres Gestión Forestal SL  
Fecha: Noviembre 2018

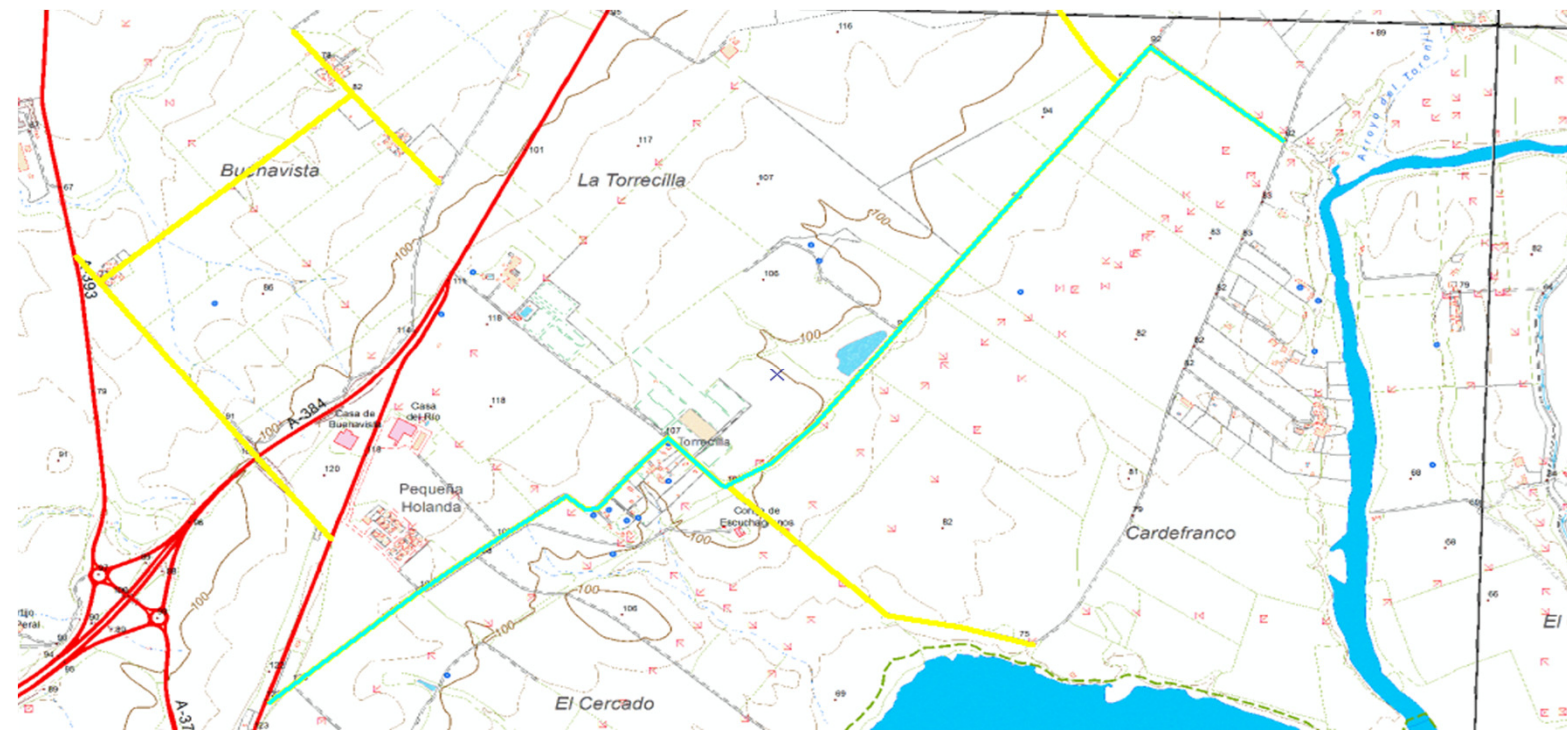
<u>FICHA Nº</u>	<u>formato</u>
3	A3

INVENTARIO MUNICIPAL DE CAMINOS RURALES

LOCALIZACIÓN SOBRE ORTOFOTOGRAFÍA AÉREA PNOA MÁXIMA ACTUALIDAD



LOCALIZACIÓN SOBRE PLANO TOPOGRÁFICO DE ANDALUCIA



El Ingeniero de Montes  
Luis V. Luque Aguilar. Col. 3.531

El Director del Proyecto

Proyecto: Inventario Municipal de caminos rurales  
Promotor: Diputación de Cádiz  
Empresa: Montres Gestión Forestal SL  
Fecha: Noviembre 2018

Plano nº:	formato
3	A3

<b>TÉRMINO MUNICIPAL</b>	<b>ARCOS DE LA FRONTERA</b>				<b>REF. CATASTRAL</b>	53006A008090120000DH	
<u>Código camino</u>	AR 004	<u>Paraje</u>	EMBALSE DE BORNOS		<u>Pólígono / Parcela</u>	8--9012	
<u>Longitud (m)</u>	838	<u>Anchura media (m)</u>	4	<u>Superficie (m2)</u>	3.352	<u>Situación legal o patrimonial</u>	Desconocida
<u>Denominación</u>	CAMINO DE ARCOS A BORNOS 2				<u>Estado de conservación</u>	Bueno	
<u>Inicio / fin y descripción</u>	Discurre desde la central eléctrica del Embalse de Bornos hacia el oeste y al norte hasta la Carretera al Pantano de Bornos						
<u>Uso</u>	Agrario						
<u>Afecciones</u>	Posible afección por vía pecuaria						
<u>Observaciones</u>	Asfalto						

LISTADO DE COORDENADAS DEL EJE ( ETRS 89 USO 30)

FOTOGRAFÍAS

COORDENADA USO ETRS 1989 USO 30		
PUNTO	COORDENADA X (m)	COORDENADA Y (m)
1	253421,8039	4075196,986
2	253298,111	4075152,006
3	253240,564	4075165,236
4	253079,1678	4075292,897
5	253014,3448	4075337,215
6	252982,5947	4075364,335
7	252975,3187	4075396,085
8	252986,5635	4075425,851
9	253010,376	4075445,695
10	253063,9542	4075452,309
11	253095,0428	4075454,955
12	253112,9023	4075466,861
13	253124,8085	4075495,965
14	253151,2669	4075578,648
15	253151,9284	4075579,309



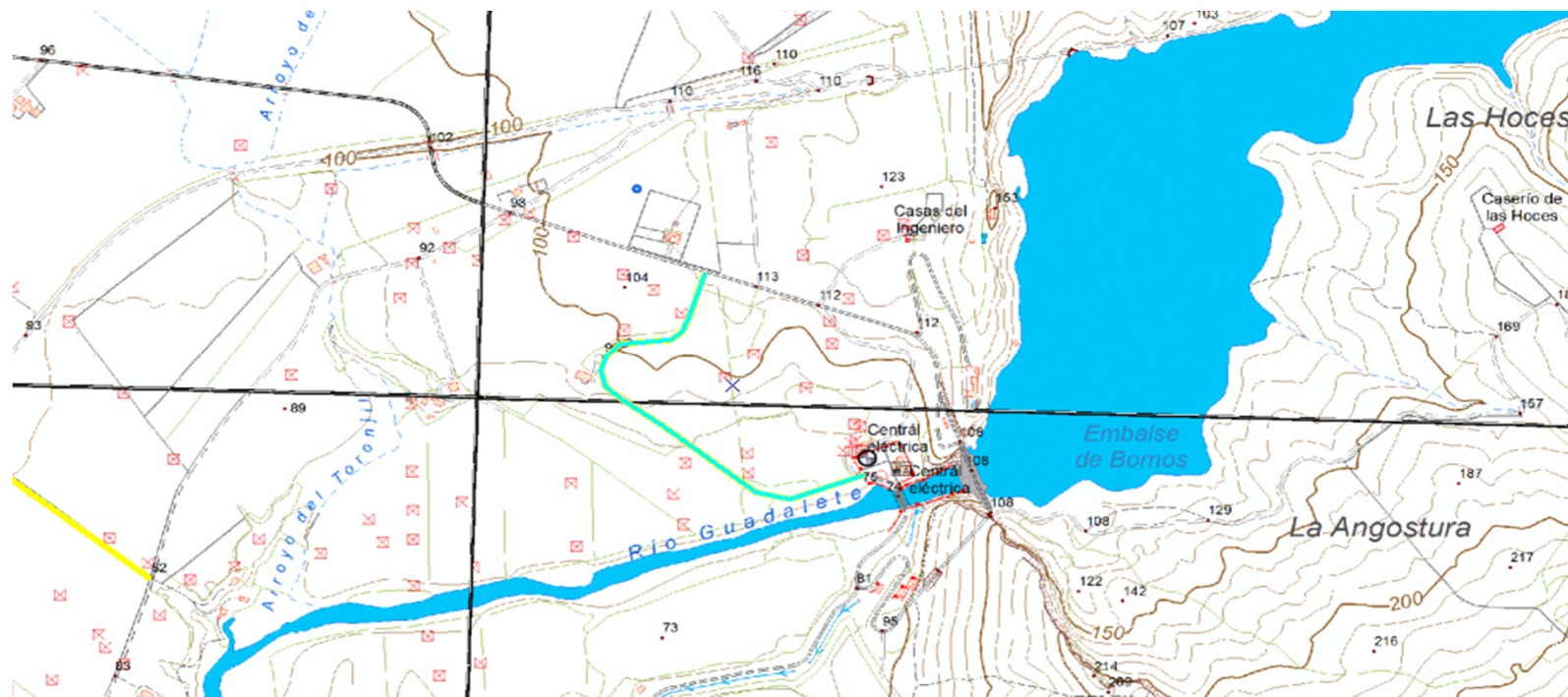
El Ingeniero de Montes Luis V. Luque Aguilar. Col. 3.531	El Director del Proyecto	Proyecto: Inventario Municipal de caminos rurales Promotor: Diputación de Cádiz Empresa: Montres Gestión Forestal SL Fecha: Noviembre 2018	<u>FICHA Nº</u>	<u>formato</u>
			4	A3

INVENTARIO MUNICIPAL DE CAMINOS RURALES

LOCALIZACIÓN SOBRE ORTOFOTOGRAFÍA AÉREA PNOA MÁXIMA ACTUALIDAD



LOCALIZACIÓN SOBRE PLANO TOPOGRÁFICO DE ANDALUCIA



El Ingeniero de Montes  
Luis V. Luque Aguilar. Col. 3.531

El Director del Proyecto

Proyecto: Inventario Municipal de caminos rurales  
Promotor: Diputación de Cádiz  
Empresa: Montres Gestión Forestal SL  
Fecha: Noviembre 2018

Plano nº:	formato
4	A3

<b>TÉRMINO MUNICIPAL</b>	<b>ARCOS DE LA FRONTERA</b>				<b>REF. CATASTRAL</b>	53006A008090160000DY	
<u>Código camino</u>	AR 005	<u>Paraje</u>	EL TORONJIL		<u>Pólígono / Parcela</u>	8--9016	
<u>Longitud (m)</u>	1.113	<u>Anchura media (m)</u>	4	<u>Superficie (m2)</u>	4.452	<u>Situación legal o patrimonial</u>	Desconocida
<u>Denominación</u>	Desconocida				<u>Estado de conservación</u>	Aceptable	
<u>Inicio / fin y descripción</u>	Discurre desde la Carretera al Pantano de Bornos, hasta el camino Arcos a Bornos y el ferrocarril						
<u>Uso</u>	Agrario						
<u>Afecciones</u>	No se observan afecciones						
<u>Observaciones</u>	Zahorra compactada						

LISTADO DE COORDENADAS DEL EJE ( ETRS 89 USO 30)

FOTOGRAFÍAS

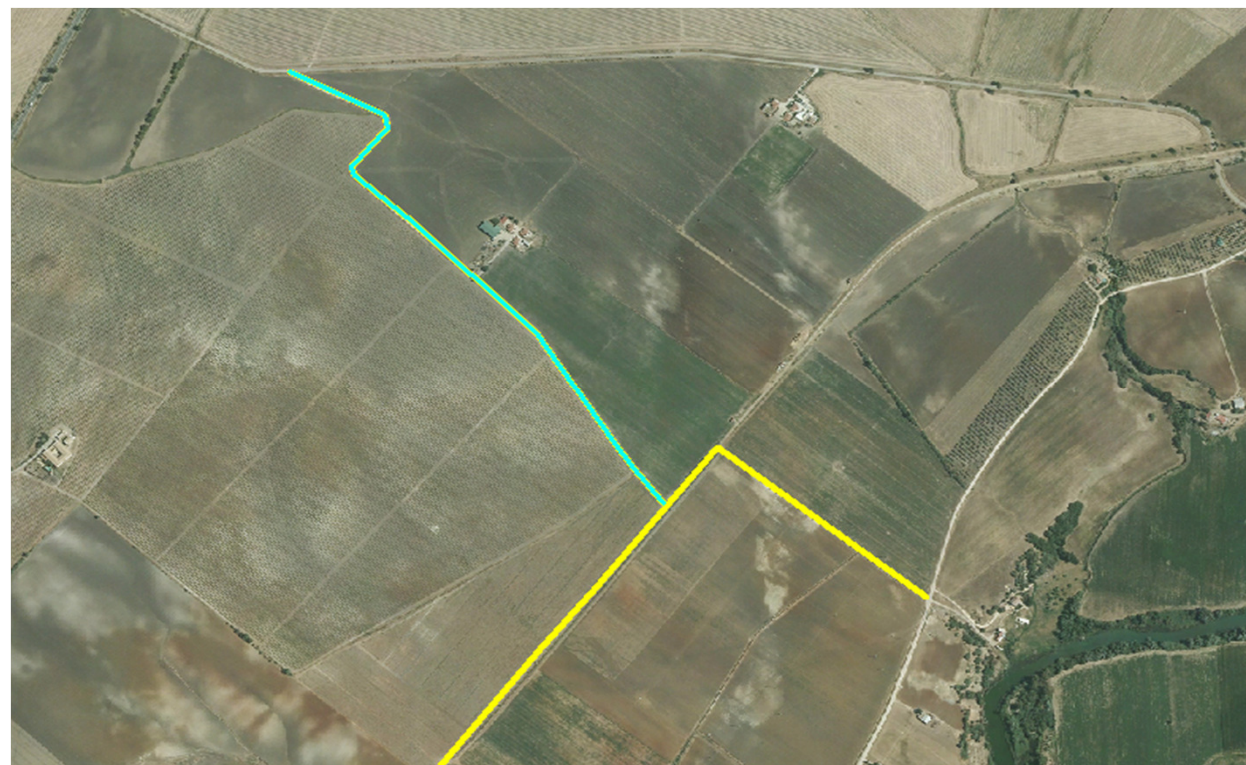
COORDENADA USO ETRS 1989 USO 30		
PUNTO	COORDENADA X (m)	COORDENADA Y (m)
1	251766,4427	4075175,87
2	251711,1976	4075244,661
3	251683,0459	4075286,572
4	251550,6834	4075492,559
5	251337,6934	4075701,58
6	251248,231	4075779,136
7	251243,733	4075794,35
8	251305,2488	4075866,449
9	251298,6342	4075888,939
10	251139,5531	4075968,975
11	251139,95	4075968,578



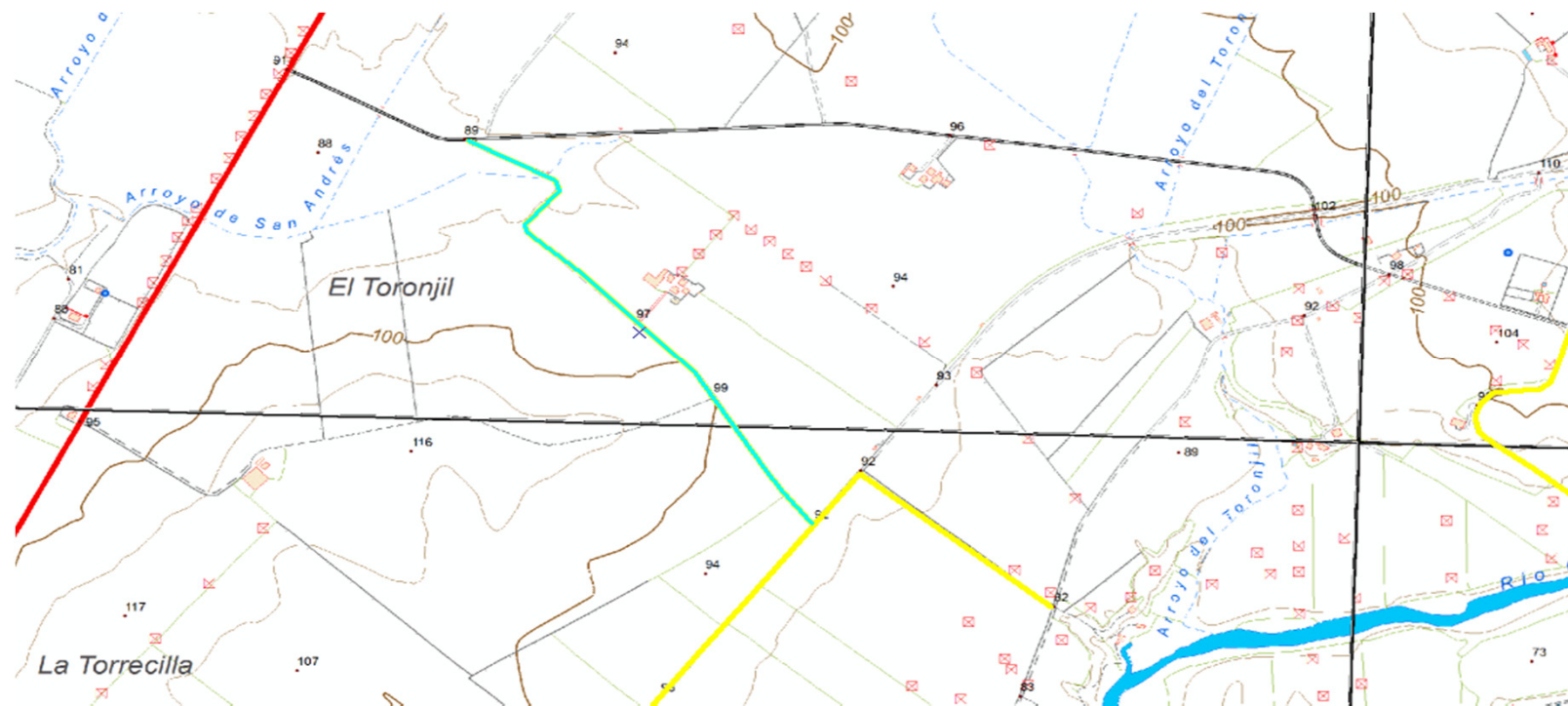
El Ingeniero de Montes Luis V. Luque Aguilar. Col. 3.531	El Director del Proyecto	Proyecto: Inventario Municipal de caminos rurales Promotor: Diputación de Cádiz Empresa: Montres Gestión Forestal SL Fecha: Noviembre 2018	<u>FICHA Nº</u>	<u>formato</u>
			5	A3

INVENTARIO MUNICIPAL DE CAMINOS RURALES

LOCALIZACIÓN SOBRE ORTOFOTOGRAFÍA AÉREA PNOA MÁXIMA ACTUALIDAD



LOCALIZACIÓN SOBRE PLANO TOPOGRÁFICO DE ANDALUCIA



El Ingeniero de Montes  
Luis V. Luque Aguilar. Col. 3.531

El Director del Proyecto

Proyecto: Inventario Municipal de caminos rurales  
Promotor: Diputación de Cádiz  
Empresa: Montres Gestión Forestal SL  
Fecha: Noviembre 2018

Plano nº:	formato
5	A3

<b>TÉRMINO MUNICIPAL</b>	<b>ARCOS DE LA FRONTERA</b>				<b>REF. CATASTRAL</b>	53006A064090030000DE	
<u>Código camino</u>	AR 006	<u>Paraje</u>	LA TORRECILLA		<u>Pólígono / Parcela</u>	64--9003	
<u>Longitud (m)</u>	960	<u>Anchura media (m)</u>	4	<u>Superficie (m2)</u>	3.840	<u>Situación legal o patrimonial</u>	Desconocida
<u>Denominación</u>	Desconocida				<u>Estado de conservación</u>	Aceptable	
<u>Inicio / fin y descripción</u>	Discurre desde la aldea Torrecilla hacia el sureste hasta el Embalse de Arcos						
<u>Uso</u>	Agrario						
<u>Afecciones</u>	No se observan afecciones						
<u>Observaciones</u>	Zahorra compactada						

LISTADO DE COORDENADAS DEL EJE ( ETRS 89 USO 30)

COORDENADA USO ETRS 1989 USO 30		
PUNTO	COORDENADA X (m)	COORDENADA Y (m)
1	249707,853	4073816,971
2	249515,236	4074058,272
3	249044,2106	4074656,959
4	249044,2106	4074655,636
5	249103,5435	4074582,148
6	249524,2318	4074936,161
7	249765,5323	4075140,949
8	249608,7399	4075329,2
9	249609,1368	4075328,407
10	249766,6469	4075140,078
11	249991,7901	4074875,944
12	249991,5784	4074875,944

FOTOGRAFÍAS



El Ingeniero de Montes Luis V. Luque Aguilar. Col. 3.531	El Director del Proyecto	Proyecto: Inventario Municipal de caminos rurales Promotor: Diputación de Cádiz Empresa: Montres Gestión Forestal SL Fecha: Noviembre 2018	<u>FICHA Nº</u>	<u>formato</u>
			6	A3

INVENTARIO MUNICIPAL DE CAMINOS RURALES

LOCALIZACIÓN SOBRE ORTOFOTOGRAFÍA AÉREA PNOA MÁXIMA ACTUALIDAD



LOCALIZACIÓN SOBRE PLANO TOPOGRÁFICO DE ANDALUCIA



El Ingeniero de Montes  
Luis V. Luque Aguilar. Col. 3.531

El Director del Proyecto

Proyecto: Inventario Municipal de caminos rurales  
Promotor: Diputación de Cádiz  
Empresa: Montres Gestión Forestal SL  
Fecha: Noviembre 2018

Plano nº:	formato
6	A3

<b>TÉRMINO MUNICIPAL</b>	<b>ARCOS DE LA FRONTERA</b>				<b>REF. CATASTRAL</b>	Varias *	
<u>Código camino</u>	AR 007	<u>Paraje</u>	BUENAVISTA		<u>Pólígono / Parcela</u>	63--9003, 63--9004, 63--9005, 63--9006, 63--9003, 63--9007	
<u>Longitud (m)</u>	2.531	<u>Anchura media (m)</u>	4	<u>Superficie (m2)</u>	10.124	<u>Situación legal o patrimonial</u>	Desconocida
<u>Denominación</u>	CAMINO DE SERVIDUMBRE				<u>Estado de conservación</u>	Aceptable	
<u>Inicio / fin y descripción</u>	Discurren desde la aldea Pequeña Holanda hacia el noroeste y después hacia el noreste comunicando las casas de esa zona agrícola.						
<u>Uso</u>	Agrario						
<u>Afecciones</u>	No se observan afecciones						
<u>Observaciones</u>	Parcialmente asfaltado. * 53006A063090030000DA, 53006A063090040000DB, 53006A063090050000DY, 53006A063090060000DG, 53006A063090070000DQ						

LISTADO DE COORDENADAS DEL EJE ( ETRS 89 USO 30)

COORDENADA USO ETRS 1989 USO 30		
PUNTO	COORDENADA X (m)	COORDENADA Y (m)
1	249707,853	4073816,971
2	249515,236	4074058,272
3	249044,2106	4074656,959
4	249044,2106	4074655,636
5	249103,5435	4074582,148
6	249524,2318	4074936,161
7	249765,5323	4075140,949
8	249608,7399	4075329,2
9	249609,1368	4075328,407
10	249766,6469	4075140,078
11	249991,7901	4074875,944
12	249991,5784	4074875,944

FOTOGRAFÍAS



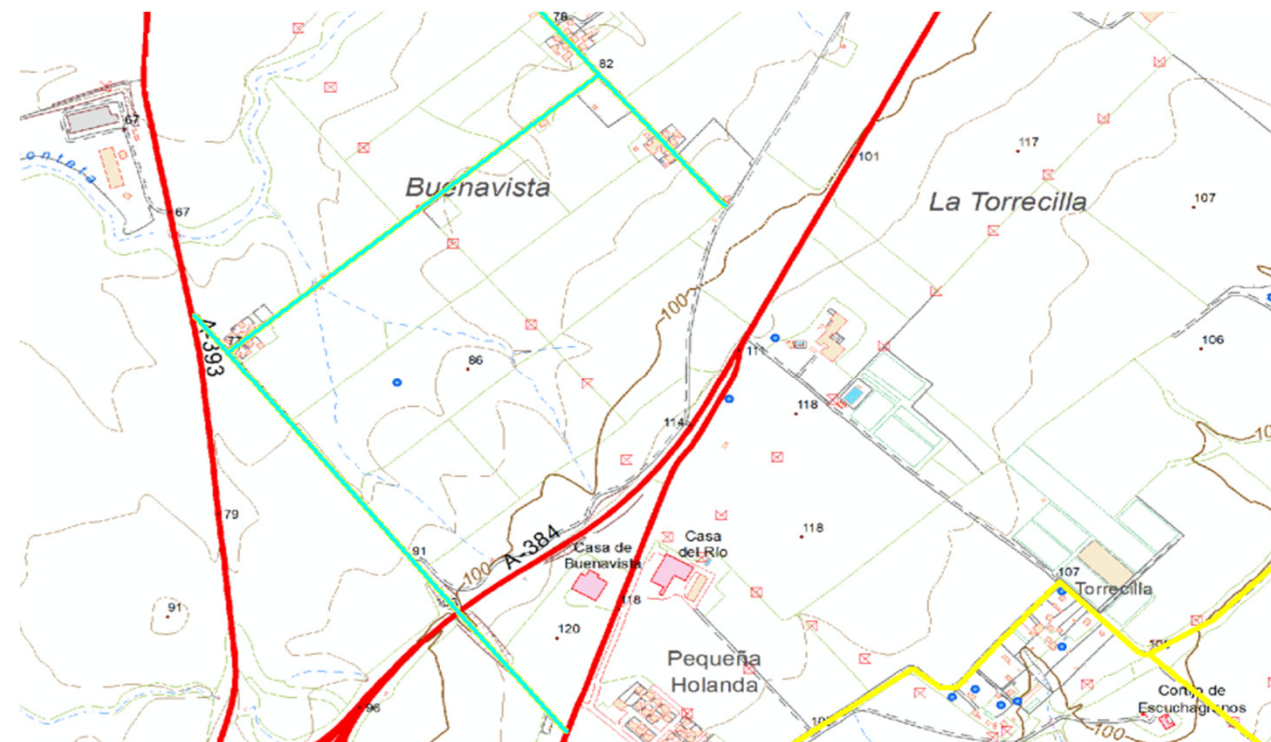
El Ingeniero de Montes Luis V. Luque Aguilar. Col. 3.531	El Director del Proyecto	Proyecto: Inventario Municipal de caminos rurales Promotor: Diputación de Cádiz Empresa: Montres Gestión Forestal SL Fecha: Noviembre 2018	<u>FICHA Nº</u>	<u>formato</u>
			7	A3

INVENTARIO MUNICIPAL DE CAMINOS RURALES

LOCALIZACIÓN SOBRE ORTOFOTOGRAFÍA AÉREA PNOA MÁXIMA ACTUALIDAD



LOCALIZACIÓN SOBRE PLANO TOPOGRÁFICO DE ANDALUCIA



El Ingeniero de Montes  
Luis V. Luque Aguilar. Col. 3.531

El Director del Proyecto

Proyecto: Inventario Municipal de caminos rurales  
Promotor: Diputación de Cádiz  
Empresa: Montres Gestión Forestal SL  
Fecha: Noviembre 2018

Plano nº:	formato
7	A3

<b>TÉRMINO MUNICIPAL</b>	<b>ARCOS DE LA FRONTERA</b>					<b>REF. CATASTRAL</b>	53006A061090070000DJ
<u>Código camino</u>	AR 008	<u>Paraje</u>	CERRO DEL ALGARABEJO			<u>Pólígono / Parcela</u>	61--9007
<u>Longitud (m)</u>	898	<u>Anchura media (m)</u>	5	<u>Superficie (m2)</u>	4.490	<u>Situación legal o patrimonial</u>	Desconocida
<u>Denominación</u>	CAMINO DEL ALGARABEJO					<u>Estado de conservación</u>	Muy deficiente
<u>Inicio / fin y descripción</u>	Discurría desde el Cortijo de Algarabejo hacia el sur hasta la Colada de Espera por las Peñas						
<u>Uso</u>	Agrario						
<u>Afecciones</u>	Posible afección por propiedades privadas						
<u>Observaciones</u>	Desdibujado						

LISTADO DE COORDENADAS DEL EJE ( ETRS 89 USO 30)

COORDENADA USO ETRS 1989 USO 30		
PUNTO	COORDENADA X (m)	COORDENADA Y (m)
1	248138,0891	4075378,459
2	248189,9475	4075398,568
3	248236,5143	4075410,739
4	248250,2727	4075427,672
5	248235,9851	4075558,376
6	248195,2392	4075727,71
7	248169,1777	4075790,681
8	248092,3161	4075970,333
9	247977,2221	4076101,302
10	247957,3783	4076121,808

FOTOGRAFÍAS



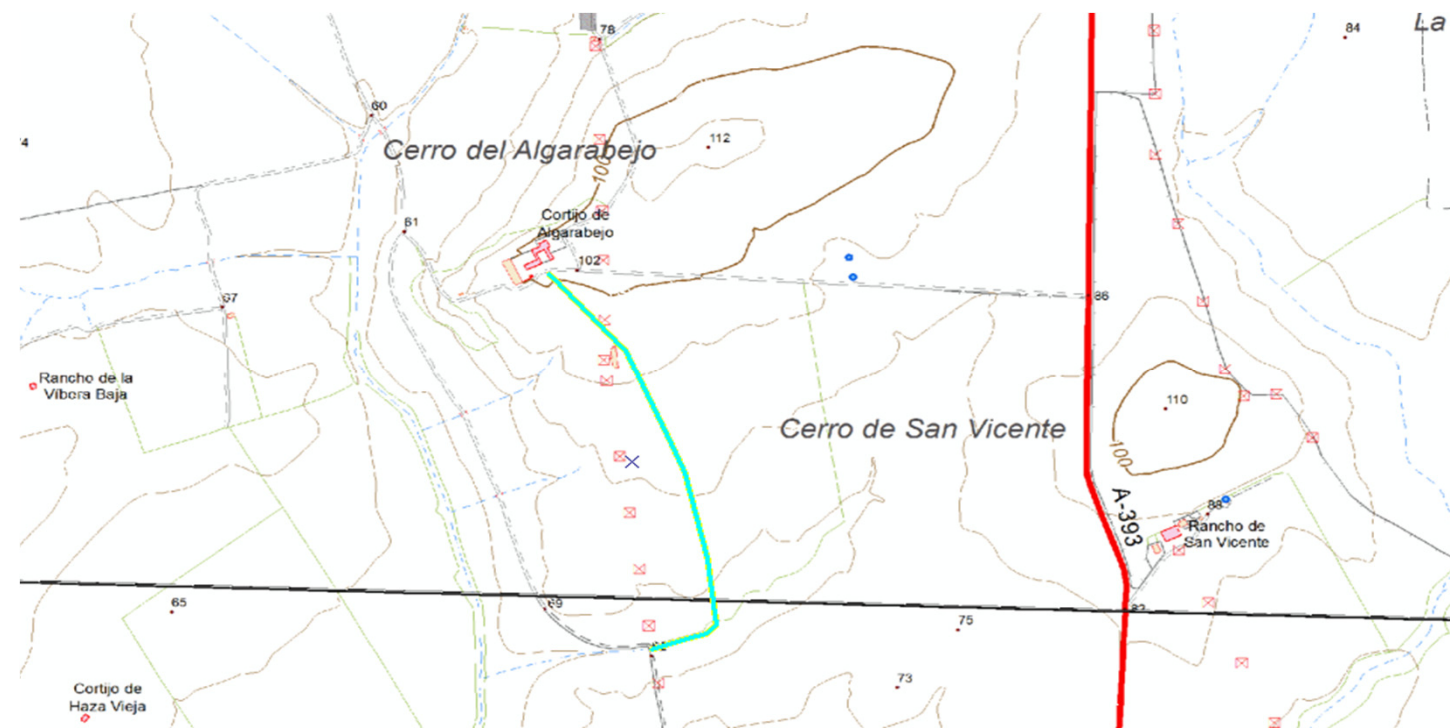
El Ingeniero de Montes Luis V. Luque Aguilar. Col. 3.531	El Director del Proyecto	Proyecto: Inventario Municipal de caminos rurales Promotor: Diputación de Cádiz Empresa: Montres Gestión Forestal SL Fecha: Noviembre 2018	<u>FICHA Nº</u>	<u>formato</u>
			8	A3

INVENTARIO MUNICIPAL DE CAMINOS RURALES

LOCALIZACIÓN SOBRE ORTOFOTOGRAFÍA AÉREA PNOA MÁXIMA ACTUALIDAD



LOCALIZACIÓN SOBRE PLANO TOPOGRÁFICO DE ANDALUCIA



El Ingeniero de Montes  
Luis V. Luque Aguilar. Col. 3.531

El Director del Proyecto

Proyecto: Inventario Municipal de caminos rurales  
Promotor: Diputación de Cádiz  
Empresa: Montres Gestión Forestal SL  
Fecha: Noviembre 2018

Plano nº:	formato
8	A3

<b>TÉRMINO MUNICIPAL</b>	<b>ARCOS DE LA FRONTERA</b>					<b>REF. CATASTRAL</b>	53006A059090010000DQ, 53006A099090020000DH
<u>Código camino</u>	AR 009	<u>Paraje</u>	LAS CAÑAS			<u>Pólígono / Parcela</u>	59--9001, 99--9002
<u>Longitud (m)</u>	6.470	<u>Anchura media (m)</u>	4	<u>Superficie (m2)</u>	25.880	<u>Situación legal o patrimonial</u>	Desconocida
<u>Denominación</u>	CAMINO DE LAS CAÑAS					<u>Estado de conservación</u>	Deficiente
<u>Inicio / fin y descripción</u>	Discurre desde la Colada de Jerez a Bornos hacia el sureste hasta el casco urbano, pasadas las casas de Carrera Alta hasta Jadramil						
<u>Uso</u>	Agrario						
<u>Afecciones</u>	Posible afección por propiedades privadas						
<u>Observaciones</u>	Zahorra compactada. Parcialmente desdibujado						

**LISTADO DE COORDENADAS DEL EJE ( ETRS 89 USO 30)**

**FOTOGRAFÍAS**

COORDENADA USO ETRS 1989 USO 30								
PUNTO	COORDENADA X (m)	COORDENADA Y (m)	PUNTO	COORDENADA X (m)	COORDENADA Y (m)	PUNTO	COORDENADA X (m)	COORDENADA Y (m)
1	247958,61811	4071857,35280	31	247356,73447	4073133,72519	61	245715,51427	4076317,91382
2	247961,61849	4071815,49564	32	247341,65319	4073208,97284	62	245682,11055	4076414,94995
3	247985,74854	4071757,31364	33	247321,01565	4073293,05760	63	245646,39173	4076481,22821
4	247994,21522	4071722,60024	34	247236,34881	4073478,79547	64	245603,13227	4076537,58457
5	247991,88689	4071702,91520	35	247179,19870	4073593,62486	65	245517,01022	4076652,28167
6	248015,80527	4071652,75010	36	247125,22359	4073658,71249	66	245419,37878	4076784,83819
7	247364,38767	4073097,36817	37	246889,63558	4073882,55044	67	245384,45371	4076820,55701
8	247376,45269	4073039,79473	38	246690,77689	4073963,51310	68	245347,94113	4076851,51332
9	247387,88271	4073011,37842	39	246640,50595	4073972,50895	69	245329,28797	4076869,37273
10	247396,61398	4072966,92833	40	246624,63092	4073985,20898	70	245308,65043	4076909,85406
11	247432,59739	4072711,60490	41	246597,64337	4074061,93830	71	245297,53791	4076926,91972
12	247434,71406	4072496,76281	42	246560,60163	4074161,95100	72	245263,40659	4076953,11352
13	247440,00574	4072441,72936	43	246464,29310	4074414,89317	73	245226,89402	4076973,75107
14	247453,76410	4072402,57095	44	246347,65748	4074664,30050	74	245212,20961	4076999,54799
15	247536,47301	4072293,23608	45	246308,49907	4074782,83408	75	245193,29187	4077048,09913
16	247544,05775	4072286,70968	46	246278,06365	4074905,17379	76	245184,82518	4077083,55337
17	247538,10461	4072268,18881	47	246219,19374	4075067,23141	77	245176,35850	4077151,28684
18	247527,19053	4072252,31378	48	246110,05290	4075392,00810	78	245176,22621	4077151,56906
19	247526,19834	4072222,21736	49	246078,30284	4075507,10208			
20	247547,69578	4072201,71211	50	246052,50591	4075546,12820			
21	247612,05580	4072138,27813	51	246013,47979	4075651,96175			
22	247670,39654	4072069,61862	52	245951,30258	4075786,23806			
23	247738,26230	4071996,19660	53	245919,55252	4075849,73818			
24	247763,26548	4071943,41212	54	245894,41705	4075918,52999			
25	247780,33114	4071904,91516	55	245874,00000	4075972,03656			
26	247796,99992	4071887,84950	56	245849,79058	4076019,66166			
27	247858,91255	4071840,22441	57	245820,81864	4076117,68998			
28	247882,32822	4071835,85878	58	245801,23944	4076157,57600			
29	247957,33774	4071857,29007	59	245779,80814	4076212,34486			
30	247958,52837	4071857,29007	60	245751,23309	4076245,28555			



El Ingeniero de Montes  
Luis V. Luque Aguilar. Col. 3.531

El Director del Proyecto

Proyecto: Inventario Municipal de caminos rurales  
Promotor: Diputación de Cádiz  
Empresa: Montres Gestión Forestal SL  
Fecha: Noviembre 2018

FICHA N°

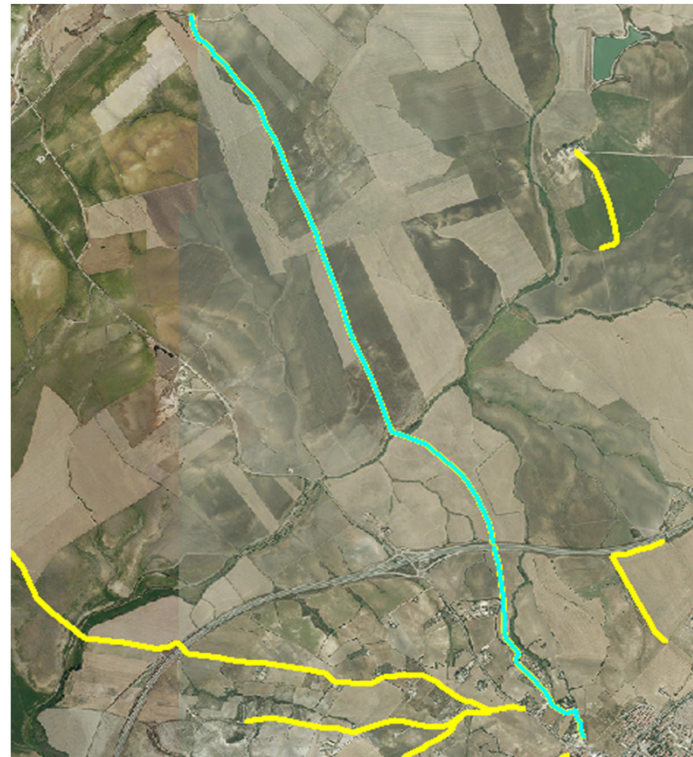
formato

9

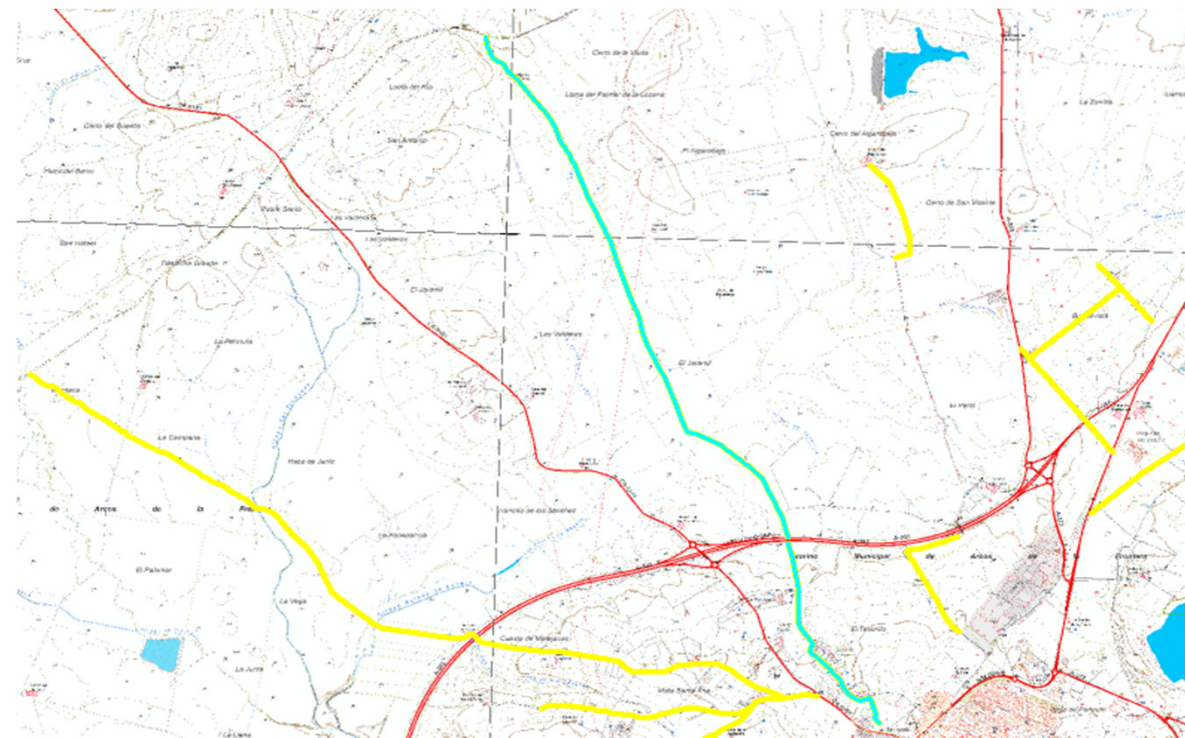
A3

**INVENTARIO MUNICIPAL DE CAMINOS RURALES**

**LOCALIZACIÓN SOBRE ORTOFOTOGRAFÍA AÉREA PNOA MÁXIMA ACTUALIDAD**



**LOCALIZACIÓN SOBRE PLANO TOPOGRÁFICO DE ANDALUCIA**



El Ingeniero de Montes  
Luis V. Luque Aguilar. Col. 3.531

El Director del Proyecto

Proyecto: Inventario Municipal de caminos rurales  
Promotor: Diputación de Cádiz  
Empresa: Montres Gestión Forestal SL  
Fecha: Noviembre 2018

Plano nº:	formato
9	A3

<b>TÉRMINO MUNICIPAL</b>	<b>ARCOS DE LA FRONTERA</b>					<b>REF. CATASTRAL</b>	53006A096090030000DE
<u>Código camino</u>	AR 010	<u>Paraje</u>	CUESTA DE MATAJACAS		<u>Póligono / Parcela</u>	96--9003	
<u>Longitud (m)</u>	2.798	<u>Anchura media (m)</u>	4	<u>Superficie (m2)</u>	11.192	<u>Situación legal o patrimonial</u>	Desconocida
<u>Denominación</u>	CAMINO DE MATAJACAS					<u>Estado de conservación</u>	Deficiente
<u>Inicio / fin y descripción</u>	Discurre desde la carretera A382 y el Arroyo de los Cañones hacia el este hasta la carretera CA5101						
<u>Uso</u>	Agrario						
<u>Afecciones</u>	Posible afección por propiedades privadas						
<u>Observaciones</u>	Zahorra compactada y tierra. Parcialmente desdibujado.						

LISTADO DE COORDENADAS DEL EJE ( ETRS 89 USO 30)

FOTOGRAFÍAS

COORDENADA USO ETRS 1989 USO 30								
PUNTO	COORDENADA X (m)	COORDENADA Y (m)	PUNTO	COORDENADA X (m)	COORDENADA Y (m)	PUNTO	COORDENADA X (m)	COORDENADA Y (m)
1	247364,38767	4073097,36817	31	246869,63558	4073882,55044	61	245384,45371	4076820,55701
2	247376,45269	4073039,79473	32	246690,77689	4073963,51310	62	245347,94113	4076851,51332
3	247387,88271	4073011,37842	33	246640,50595	4073972,50895	63	245329,28797	4076889,37273
4	247396,61398	4072966,92833	34	246624,63092	4073985,20898	64	245308,65043	4076909,85406
5	247432,59739	4072711,60490	35	246597,64337	4074061,93830	65	245297,53791	4076926,91972
6	247434,71406	4072496,76281	36	246560,60163	4074161,95100	66	245263,40659	4076953,11352
7	247440,00574	4072441,72936	37	246464,29310	4074414,89317	67	245226,89402	4076973,75107
8	247453,76410	4072402,57095	38	246347,65748	4074664,30050	68	245212,20961	4076999,54799
9	247536,47301	4072293,23608	39	246308,49907	4074782,83408	69	245193,29187	4077048,09913
10	247544,05775	4072286,70968	40	246278,06365	4074905,17379	70	245184,82518	4077083,55337
11	247538,10461	4072268,18881	41	246219,19374	4075067,23141	71	245176,35850	4077151,28684
12	247527,19053	4072252,31378	42	246110,05290	4075392,00810	72	245176,22621	4077151,56906
13	247526,19834	4072222,21736	43	246078,30284	4075507,10208			
14	247547,69578	4072201,71211	44	246052,50591	4075546,12820			
15	247612,05580	4072138,27813	45	246013,47979	4075651,96175			
16	247670,39654	4072069,61862	46	245951,30258	4075786,23806			
17	247738,26230	4071966,19660	47	245919,55252	4075849,73818			
18	247763,26548	4071943,41212	48	245894,41705	4075918,52999			
19	247780,33114	4071904,91516	49	245874,00000	4075972,03656			
20	247796,99992	4071887,84950	50	245849,79058	4076019,66166			
21	247858,91255	4071840,22441	51	245820,81864	4076117,68998			
22	247882,32822	4071835,85878	52	245801,23944	4076157,57600			
23	247957,33774	4071857,29007	53	245779,80814	4076212,34486			
24	247958,52837	4071857,29007	54	245751,23309	4076245,28555			
25	247356,73447	4073133,72519	55	245715,51427	4076317,91382			
26	247341,65319	4073208,97284	56	245682,11055	4076414,94995			
27	247321,01565	4073293,05760	57	245646,39173	4076481,22821			
28	247236,34881	4073478,79547	58	245603,13227	4076537,58457			
29	247179,19870	4073593,62486	59	245517,01022	4076652,28167			
30	247125,22359	4073658,71249	60	245419,37878	4076784,83819			



El Ingeniero de Montes  
Luis V. Luque Aguilar. Col. 3.531

El Director del Proyecto

Proyecto: Inventario Municipal de caminos rurales  
Promotor: Diputación de Cádiz  
Empresa: Montres Gestión Forestal SL  
Fecha: Noviembre 2018

FICHA Nº

formato

10

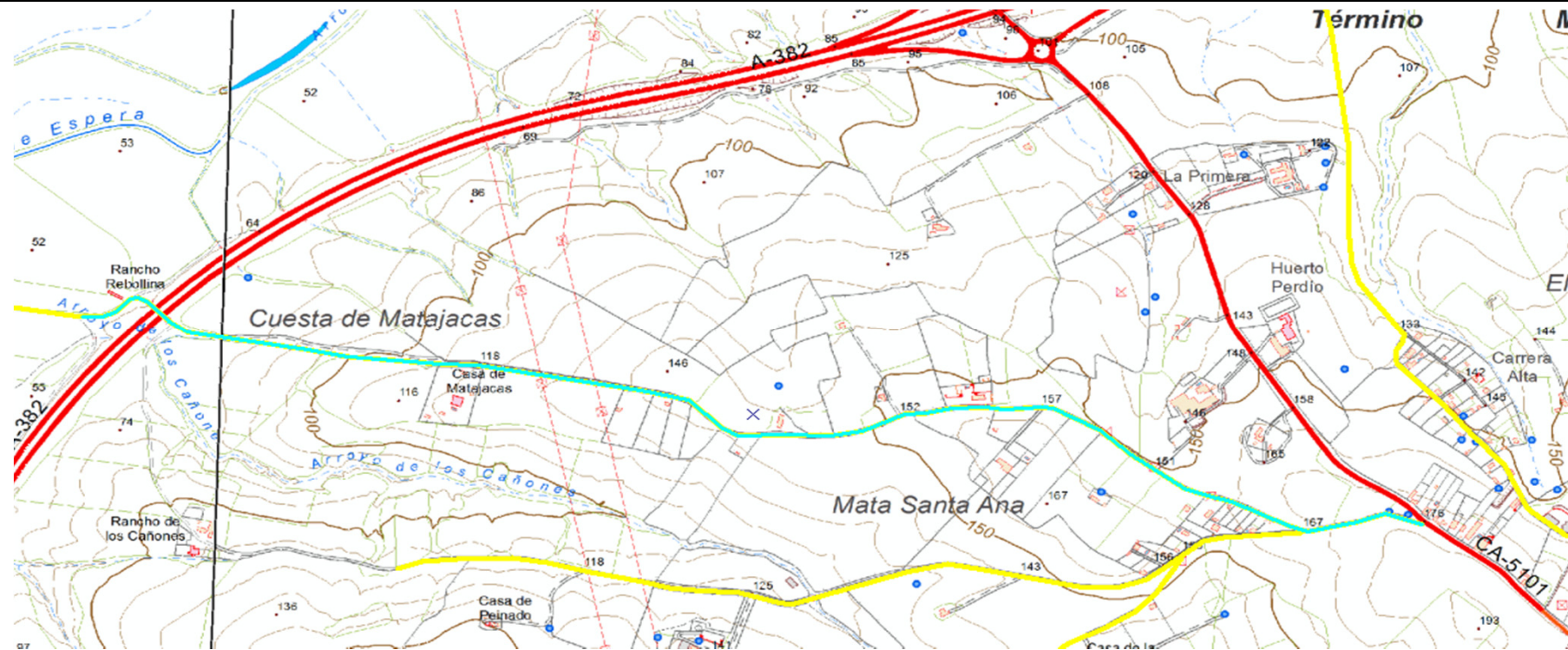
A3

INVENTARIO MUNICIPAL DE CAMINOS RURALES

LOCALIZACIÓN SOBRE ORTOFOTOGRAFÍA AÉREA PNOA MÁXIMA ACTUALIDAD



LOCALIZACIÓN SOBRE PLANO TOPOGRÁFICO DE ANDALUCIA



El Ingeniero de Montes  
Luis V. Luque Aguilar. Col. 3.531

El Director del Proyecto

Proyecto: Inventario Municipal de caminos rurales  
Promotor: Diputación de Cádiz  
Empresa: Montres Gestión Forestal SL  
Fecha: Noviembre 2018

Plano nº:	formato
10	A3

<b>TÉRMINO MUNICIPAL</b>	<b>ARCOS DE LA FRONTERA</b>					<b>REF. CATASTRAL</b>	53006A051090010000DL
<u>Código camino</u>	AR 011	<u>Paraje</u>	EL PALOMAR			<u>Póligono / Parcela</u>	51--9001
<u>Longitud (m)</u>	3.320	<u>Anchura media (m)</u>	3	<u>Superficie (m2)</u>	9.960	<u>Situación legal o patrimonial</u>	Desconocida
<u>Denominación</u>	CAMINO DE LAS MESAS Y EL PALOMAR					<u>Estado de conservación</u>	Muy deficiente
<u>Inicio / fin y descripción</u>	Discurre desde el Arroyo de los Charcos hacia el sureste hasta el Arroyo del Salado y enlaza en línea recta con Camino del Toril						
<u>Uso</u>	Agrario						
<u>Afecciones</u>	No se observan afecciones						
<u>Observaciones</u>	Zahorra compactada y tierra. Parcialmente desdibujado.						

LISTADO DE COORDENADAS DEL EJE ( ETRS 89 USO 30)

FOTOGRAFÍAS

COORDENADA USO ETRS 1989 USO 30					
PUNTO	COORDENADA X (m)	COORDENADA Y (m)	PUNTO	COORDENADA X (m)	COORDENADA Y (m)
1	241872,03723	4074447,78547	22	243031,04684	4073700,17289
2	241892,67477	4074431,19606	23	243084,95580	4073658,50094
3	241922,83733	4074406,58976	24	243133,24235	4073618,48263
4	241945,45925	4074377,22095	25	243210,96386	4073579,78724
5	242008,95938	4074345,07401	26	243263,54991	4073552,00593
6	242043,48757	4074341,50213	27	243318,45106	4073510,99543
7	242124,45023	4074275,62075	28	243428,91482	4073450,47187
8	242199,06288	4074220,05814	29	243477,86284	4073407,47700
9	242243,51297	4074209,34249	30	243518,47646	4073364,08524
10	242265,34114	4074189,10182	31	243558,94456	4073377,38058
11	242308,60060	4074151,39862	32	243639,90722	4073326,58048
12	242426,47271	4074069,24533	33	243758,91484	4073181,84760
13	242550,29796	4073980,49950	34	243862,83015	4073071,05310
14	242571,72925	4073976,79532	35	243954,90533	4072946,43410
15	242576,22718	4073960,39112	36	243986,65540	4072870,23395
16	242594,21888	4073939,75358	37	244061,40034	4072695,74089
17	242668,83153	4073902,44726	38	244188,40059	4072583,55734
18	242747,67752	4073858,26175	39	244310,10917	4072484,60297
19	242810,11931	4073828,89294	40	244371,49263	4072439,09455
20	242872,29652	4073800,05330	41	244385,10281	4072429,14864
21	242995,59260	4073722,00106			



El Ingeniero de Montes  
Luis V. Luque Aguilar. Col. 3.531

El Director del Proyecto

Proyecto: Inventario Municipal de caminos rurales  
Promotor: Diputación de Cádiz  
Empresa: Montres Gestión Forestal SL  
Fecha: Noviembre 2018

FICHA Nº

formato

11

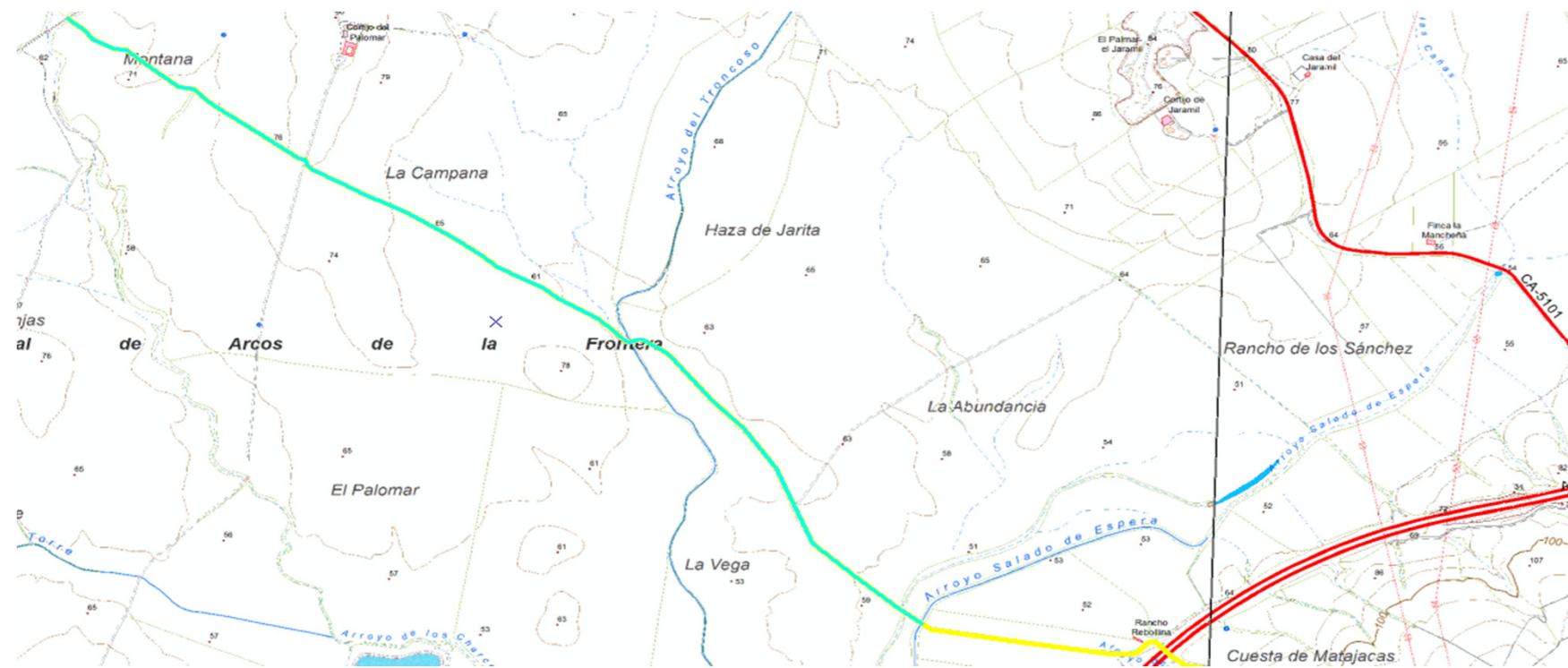
A3

INVENTARIO MUNICIPAL DE CAMINOS RURALES

LOCALIZACIÓN SOBRE ORTOFOTOGRAFÍA AÉREA PNOA MÁXIMA ACTUALIDAD



LOCALIZACIÓN SOBRE PLANO TOPOGRÁFICO DE ANDALUCIA



El Ingeniero de Montes  
Luis V. Luque Aguilar. Col. 3.531

El Director del Proyecto

Proyecto: Inventario Municipal de caminos rurales  
Promotor: Diputación de Cádiz  
Empresa: Montres Gestión Forestal SL  
Fecha: Noviembre 2018

Plano nº:	formato
11	A3

<b>TÉRMINO MUNICIPAL</b>	<b>ARCOS DE LA FRONTERA</b>				<b>REF. CATASTRAL</b>	53006A096090030000DE
<u>Código camino</u>	AR 012	<u>Paraje</u>	LA VEGA		<u>Pólígono / Parcela</u>	96--9003
<u>Longitud (m)</u>	580	<u>Anchura media (m)</u>	5	<u>Superficie (m2)</u>	2.900	<u>Situación legal o patrimonial</u> Desconocida
<u>Denominación</u>	CAMINO DEL TORIL				<u>Estado de conservación</u>	Deficiente
<u>Inicio / fin y descripción</u>	Discurre desde el Arroyo del Arroyo del Salado en dirección sureste hasta la A382. Es continuación en línea recta del Camino de las Mesas y El Palomar y enlaza con el Camino de Matajacas					
<u>Uso</u>	Agrario					
<u>Afecciones</u>	Posible afección por propiedades privadas					
<u>Observaciones</u>	Zahorra compactada y tierra. Parcialmente desdibujado.					

LISTADO DE COORDENADAS DEL EJE ( ETRS 89 USO 30)

FOTOGRAFÍAS

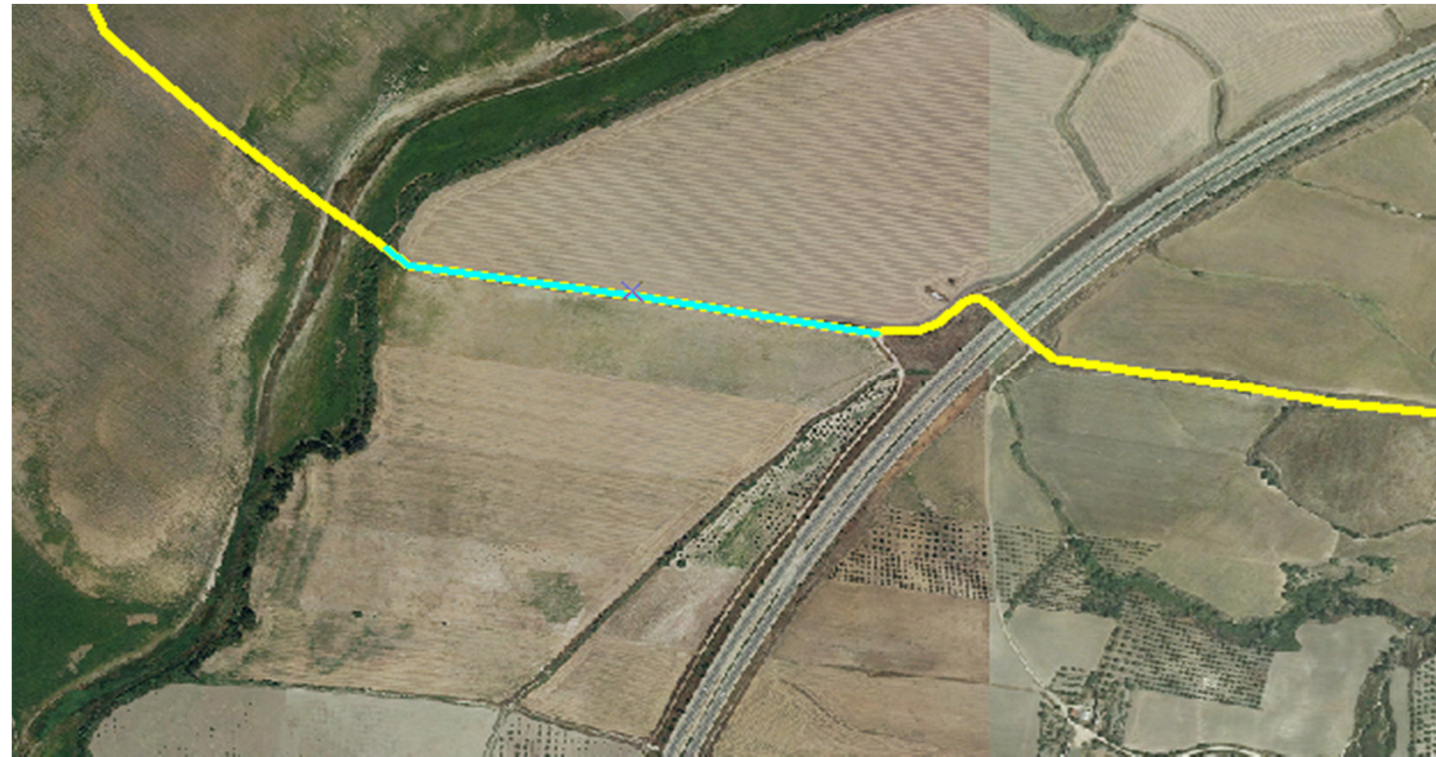
COORDENADA USO ETRS 1989 USO 30		
PUNTO	COORDENADA X (m)	COORDENADA Y (m)
1	244385,1028	4072429,149
2	244412,7677	4072408,932
3	244685,2891	4072367,128
4	244952,2018	4072324,464



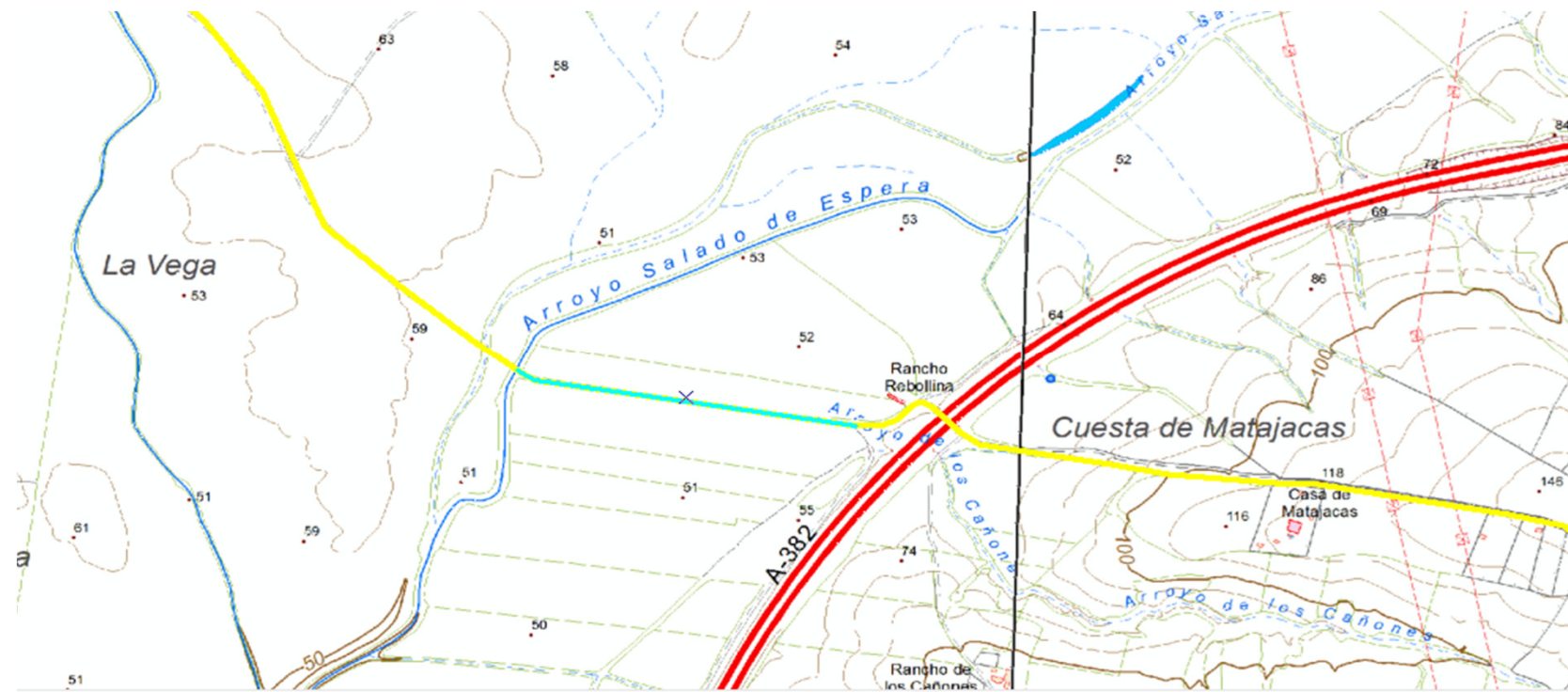
El Ingeniero de Montes Luis V. Luque Aguilar. Col. 3.531	El Director del Proyecto	Proyecto: Inventario Municipal de caminos rurales Promotor: Diputación de Cádiz Empresa: Montres Gestión Forestal SL Fecha: Noviembre 2018	<u>FICHA Nº</u>	<u>formato</u>
			12	A3

INVENTARIO MUNICIPAL DE CAMINOS RURALES

LOCALIZACIÓN SOBRE ORTOFOTOGRAFÍA AÉREA PNOA MÁXIMA ACTUALIDAD



LOCALIZACIÓN SOBRE PLANO TOPOGRÁFICO DE ANDALUCIA



El Ingeniero de Montes  
Luis V. Luque Aguilar. Col. 3.531

El Director del Proyecto

Proyecto: Inventario Municipal de caminos rurales  
Promotor: Diputación de Cádiz  
Empresa: Montres Gestión Forestal SL  
Fecha: Noviembre 2018

Plano nº:	formato
12	A3

<b>TÉRMINO MUNICIPAL</b>	<b>ARCOS DE LA FRONTERA</b>					<b>REF. CATASTRAL</b>	53006A096090030000DE
<u>Código camino</u>	AR 012	<u>Paraje</u>	LA VEGA			<u>Pólígono / Parcela</u>	96--9003
<u>Longitud (m)</u>	580	<u>Anchura media (m)</u>	5	<u>Superficie (m2)</u>	2.900	<u>Situación legal o patrimonial</u>	Desconocida
<u>Denominación</u>	CAMINO DEL TORIL					<u>Estado de conservación</u>	Deficiente
<u>Inicio / fin y descripción</u>	Discurre desde el Arroyo del Arroyo del Salado en dirección sureste hasta la A382. Es continuación en línea recta del Camino de las Mesas y El Palomar y enlaza con el Camino de Matajacas						
<u>Uso</u>	Agrario						
<u>Afecciones</u>	Posible afección por propiedades privadas						
<u>Observaciones</u>	Zahorra compactada y tierra. Parcialmente desdibujado.						

LISTADO DE COORDENADAS DEL EJE ( ETRS 89 USO 30)

FOTOGRAFÍAS

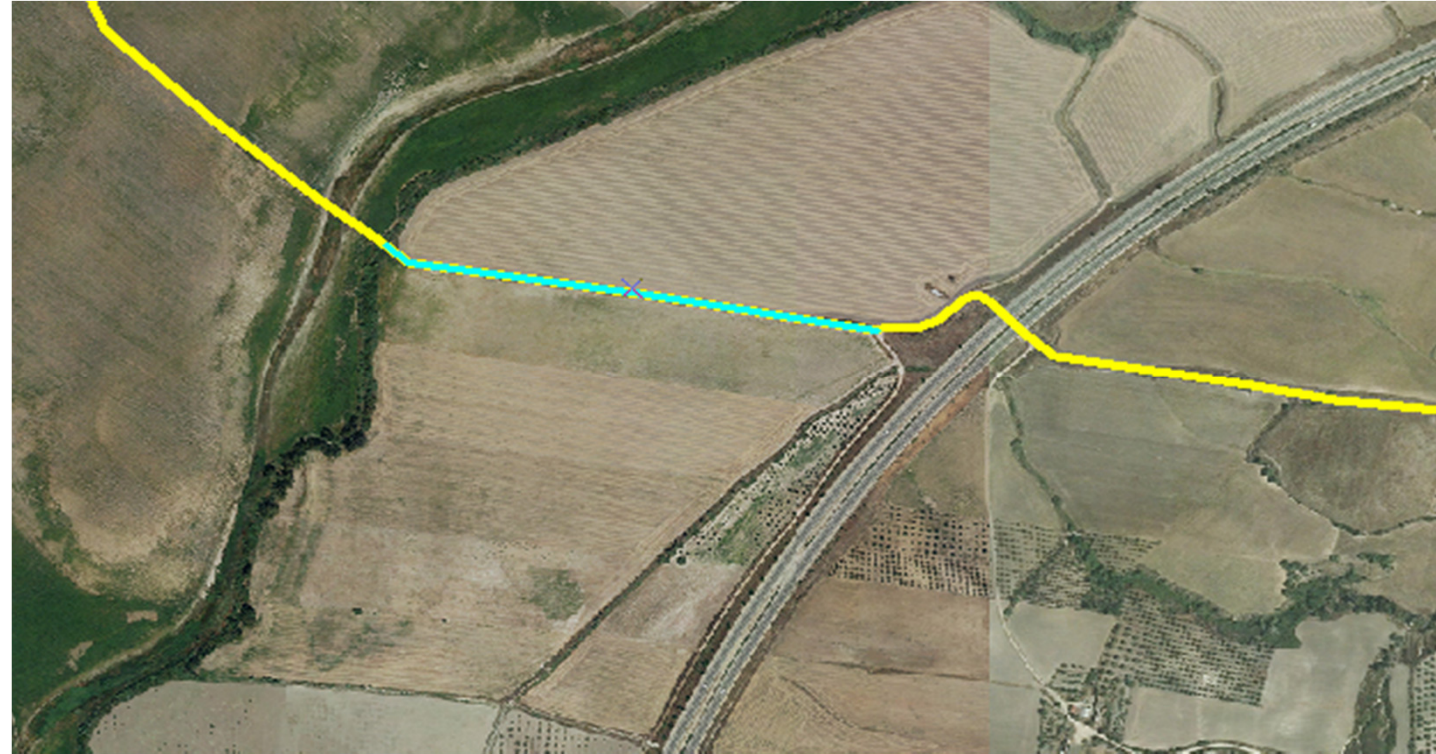
COORDENADA USO ETRS 1989 USO 30		
PUNTO	COORDENADA X (m)	COORDENADA Y (m)
1	244385,1028	4072429,149
2	244412,7677	4072408,932
3	244685,2891	4072367,128
4	244952,2018	4072324,464



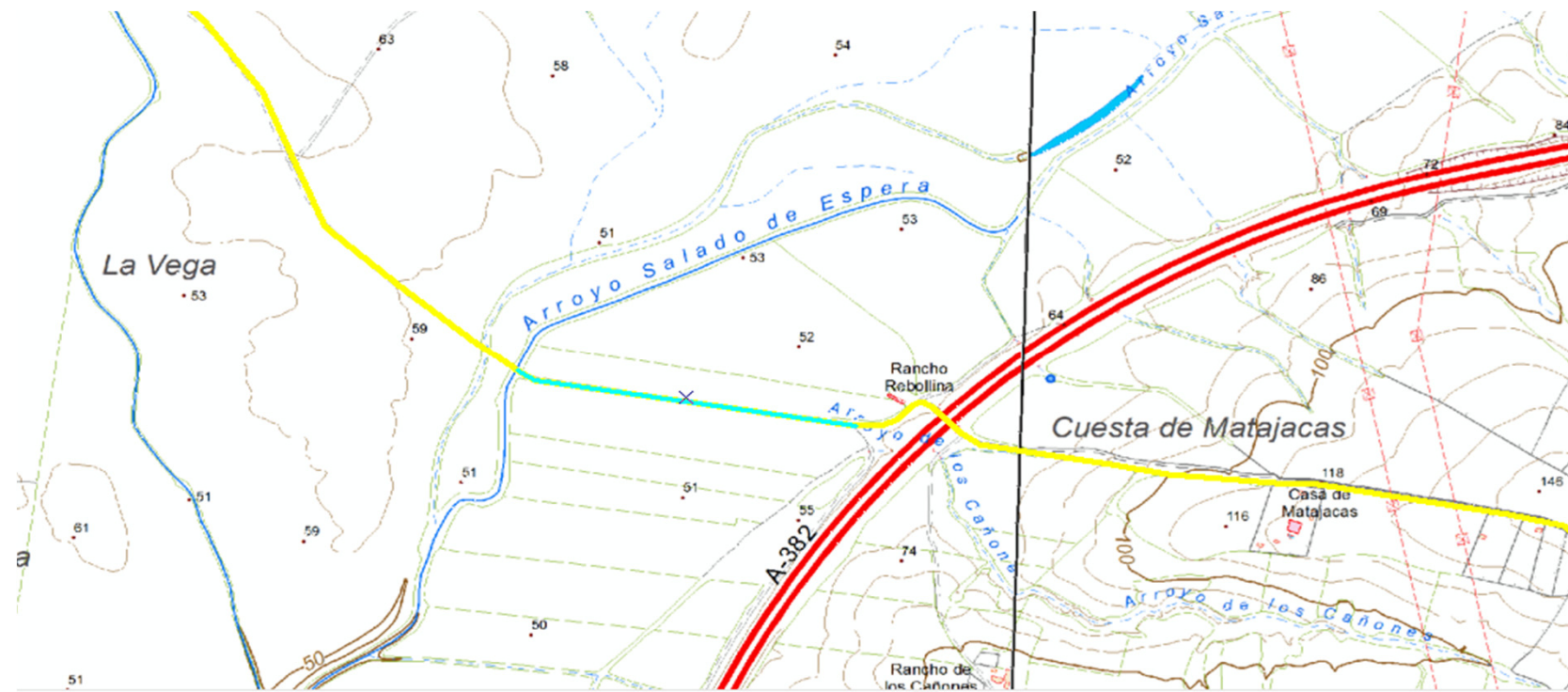
El Ingeniero de Montes Luis V. Luque Aguilar. Col. 3.531	El Director del Proyecto	Proyecto: Inventario Municipal de caminos rurales Promotor: Diputación de Cádiz Empresa: Montres Gestión Forestal SL Fecha: Noviembre 2018	<u>FICHA Nº</u>	<u>formato</u>
			12	A3

INVENTARIO MUNICIPAL DE CAMINOS RURALES

LOCALIZACIÓN SOBRE ORTOFOTOGRAFÍA AÉREA PNOA MÁXIMA ACTUALIDAD



LOCALIZACIÓN SOBRE PLANO TOPOGRÁFICO DE ANDALUCIA



El Ingeniero de Montes  
Luis V. Luque Aguilar. Col. 3.531

El Director del Proyecto

Proyecto: Inventario Municipal de caminos rurales  
Promotor: Diputación de Cádiz  
Empresa: Montres Gestión Forestal SL  
Fecha: Noviembre 2018

Plano nº:	formato
12	A3

<b>TÉRMINO MUNICIPAL</b>	<b>ARCOS DE LA FRONTERA</b>					<b>REF. CATASTRAL</b>	53006A096090080000DW
<u>Código camino</u>	AR 014	<u>Paraje</u>	MARCHARAVÍ			<u>Pólígono / Parcela</u>	96--9008
<u>Longitud (m)</u>	1.875	<u>Anchura media (m)</u>	3	<u>Superficie (m2)</u>	5.625	<u>Situación legal o patrimonial</u>	Desconocida
<u>Denominación</u>	VEREDA DE MARCHARAVÍ					<u>Estado de conservación</u>	Deficiente
<u>Inicio / fin y descripción</u>	Discurre al sur del Camino de los Cañones, por Marcharaví, rodeando la loma de Valdelasierra, hasta enlazar con dicho camino						
<u>Uso</u>	Agrario						
<u>Afecciones</u>	Posible afección por propiedades privadas						
<u>Observaciones</u>	Zahorra compactada y tierra. Parcialmente desdibujado.						

LISTADO DE COORDENADAS DEL EJE ( ETRS 89 USO 30)

FOTOGRAFÍAS

COORDENADA USO ETRS 1989 USO 30					
PUNTO	COORDENADA X (m)	COORDENADA Y (m)	PUNTO	COORDENADA X (m)	COORDENADA Y (m)
1	244913,09876	4071217,30677	16	245994,43316	4071182,82488
2	244999,88227	4071155,65873	17	247106,63475	4071790,69672
3	245005,43853	4071125,23159	18	247083,45720	4071755,29539
4	245009,14270	4071108,29822	19	247053,13589	4071709,89280
5	245175,03679	4071015,16470	20	247012,81331	4071670,68148
6	245305,74121	4070982,09172	21	246954,39319	4071635,28015
7	245398,87473	4071008,02094	22	246886,13056	4071604,48259
8	245441,41982	4071018,41247	23	246869,62052	4071590,35381
9	245472,37613	4071012,45933	24	246851,99924	4071572,09753
10	245539,84501	4071011,26871	25	246823,26543	4071553,68249
11	245599,77326	4071010,47495	26	246802,62789	4071545,42748
12	245690,26094	4070962,84986	27	246743,09652	4071514,78866
13	245718,04225	4070960,46860	28	246683,24765	4071477,90567
14	245757,33295	4070974,75613	29	246629,06087	4071430,91558
15	245820,43620	4071028,33436			



El Ingeniero de Montes  
Luis V. Luque Aguilar. Col. 3.531

El Director del Proyecto

Proyecto: Inventario Municipal de caminos rurales  
Promotor: Diputación de Cádiz  
Empresa: Montres Gestión Forestal SL  
Fecha: Noviembre 2018

FICHA Nº

formato

14

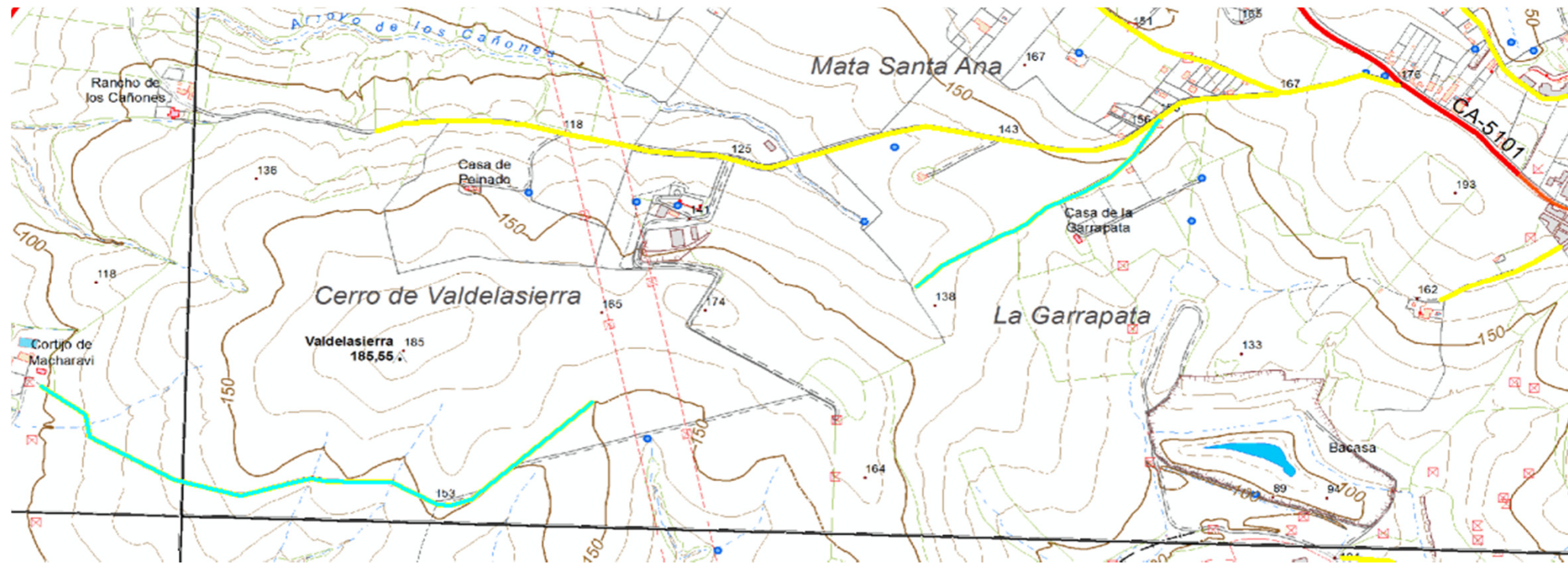
A3

INVENTARIO MUNICIPAL DE CAMINOS RURALES

LOCALIZACIÓN SOBRE ORTOFOTOGRAFÍA AÉREA PNOA MÁXIMA ACTUALIDAD



LOCALIZACIÓN SOBRE PLANO TOPOGRÁFICO DE ANDALUCIA



El Ingeniero de Montes  
Luis V. Luque Aguilar. Col. 3.531

El Director del Proyecto

Proyecto: Inventario Municipal de caminos rurales  
Promotor: Diputación de Cádiz  
Empresa: Montres Gestión Forestal SL  
Fecha: Noviembre 2018

Plano nº:	formato
14	A3

<b>TÉRMINO MUNICIPAL</b>	<b>ARCOS DE LA FRONTERA</b>				<b>REF. CATASTRAL</b>	53006A096090090000DA	
<u>Código camino</u>	AR 015	<u>Paraje</u>	JADRAMIL		<u>Póligono / Parcela</u>	96--9009	
<u>Longitud (m)</u>	263	<u>Anchura media (m)</u>	4	<u>Superficie (m2)</u>	1.052	<u>Situación legal o patrimonial</u>	Desconocida
<u>Denominación</u>	Desconocida				<u>Estado de conservación</u>	Aceptable	
<u>Inicio / fin y descripción</u>	Discurre por Jadramil en dirección noroeste en línea recta hasta el casco urbano comunicando varios grupos de casas						
<u>Uso</u>	Agrario						
<u>Afecciones</u>	No se observan afecciones						
<u>Observaciones</u>	Zahorra compactada						

LISTADO DE COORDENADAS DEL EJE ( ETRS 89 USO 30)

FOTOGRAFÍAS

COORDENADA USO ETRS 1989 USO 30		
PUNTO	COORDENADA X (m)	COORDENADA Y (m)
1	247893,97900	4071518,83239
2	247840,63889	4071483,58982
3	247802,38006	4071463,58728
4	247719,51240	4071435,17097
5	247663,79104	4071403,89716
6	247659,98103	4071401,19840



El Ingeniero de Montes  
Luis V. Luque Aguilar. Col. 3.531

El Director del Proyecto

Proyecto: Inventario Municipal de caminos rurales  
Promotor: Diputación de Cádiz  
Empresa: Montres Gestión Forestal SL  
Fecha: Noviembre 2018

FICHA Nº

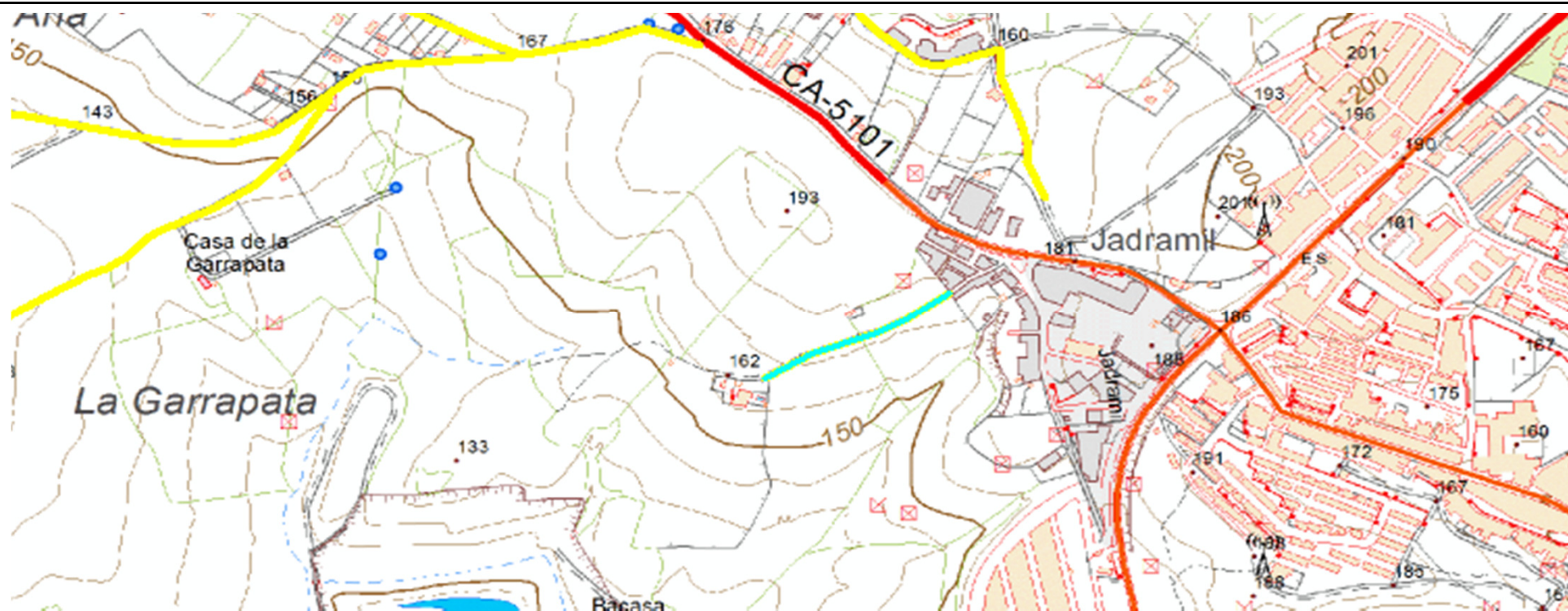
15

formato

A3



LOCALIZACIÓN SOBRE PLANO TOPOGRÁFICO DE ANDALUCIA



El Ingeniero de Montes  
Luis V. Luque Aguilar. Col. 3.531

El Director del Proyecto

Proyecto: Inventario Municipal de caminos rurales  
Promotor: Diputación de Cádiz  
Empresa: Montres Gestión Forestal SL  
Fecha: Noviembre 2018

Plano nº:

formato

15

A3

<b>TÉRMINO MUNICIPAL</b>	<b>ARCOS DE LA FRONTERA</b>				<b>REF. CATASTRAL</b>	53006A096090370000DZ
<u>Código camino</u>	AR 016	<u>Paraje</u>	CERRO DE PILATOS		<u>Póligono / Parcela</u>	96--9037
<u>Longitud (m)</u>	401	<u>Anchura media (m)</u>	3	<u>Superficie (m2)</u>	1.203	<u>Situación legal o patrimonial</u> Desconocida
<u>Denominación</u>	FERRRROCARIL DE JEREZ A ALMARGEN				<u>Estado de conservación</u>	Deficiente
<u>Inicio / fin y descripción</u>	Discurre de oeste a este, antigua vía ferrea, desde la fábrica de ladrillos hasta el casco urbano					
<u>Uso</u>	Agrario					
<u>Afecciones</u>	No se observan afecciones					
<u>Observaciones</u>	Zahorra compactada					

LISTADO DE COORDENADAS DEL EJE ( ETRS 89 USO 30)

FOTOGRAFÍAS

COORDENADA USO ETRS 1989 USO 30		
PUNTO	COORDENADA X (m)	COORDENADA Y (m)
1	247467,09057	4070850,17605
2	247557,57825	4070840,91561
3	247593,56166	4070826,89267
4	247631,92632	4070795,67177
5	247658,12012	4070778,73841
6	247681,40350	4070767,89047
7	247710,77231	4070760,21754
8	247806,81625	4070760,74670
9	247842,27049	4070776,62174



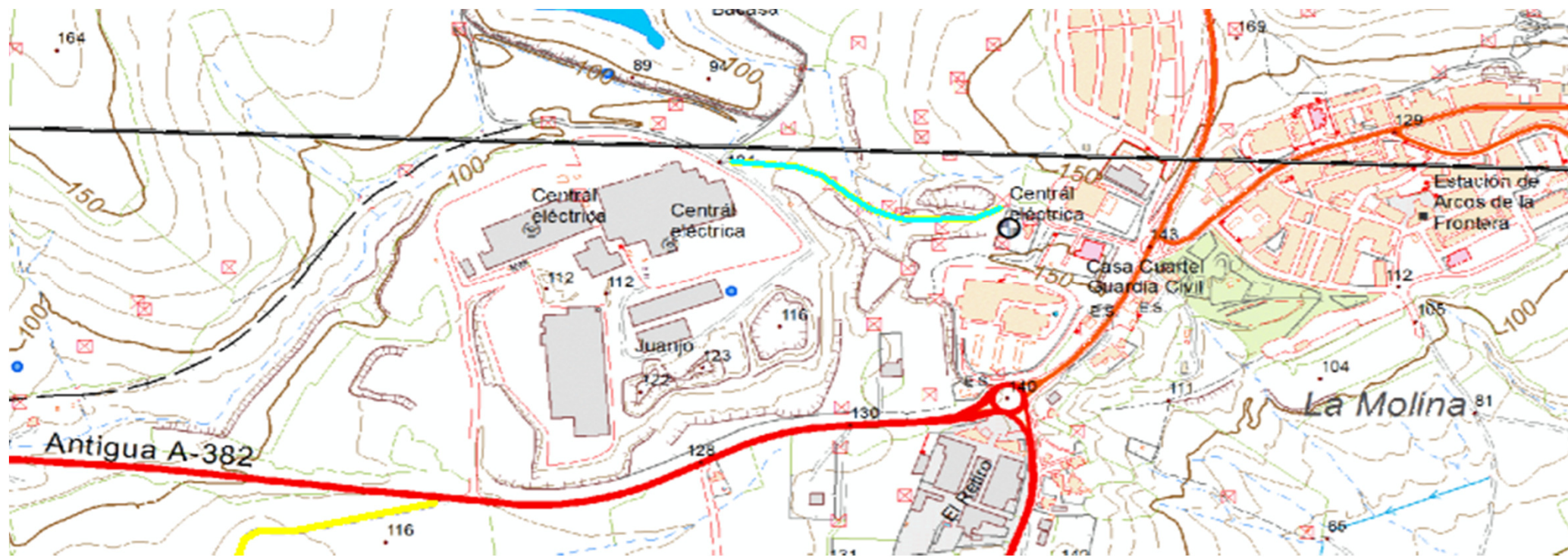
El Ingeniero de Montes Luis V. Luque Aguilar. Col. 3.531	El Director del Proyecto	Proyecto: Inventario Municipal de caminos rurales Promotor: Diputación de Cádiz Empresa: Montres Gestión Forestal SL Fecha: Noviembre 2018	<u>FICHA Nº</u>	<u>formato</u>
			16	A3

INVENTARIO MUNICIPAL DE CAMINOS RURALES

LOCALIZACIÓN SOBRE ORTOFOTOGRAFÍA AÉREA PNOA MÁXIMA ACTUALIDAD



LOCALIZACIÓN SOBRE PLANO TOPOGRÁFICO DE ANDALUCIA



El Ingeniero de Montes  
Luis V. Luque Aguilar. Col. 3.531

El Director del Proyecto

Proyecto: Inventario Municipal de caminos rurales  
Promotor: Diputación de Cádiz  
Empresa: Montres Gestión Forestal SL  
Fecha: Noviembre 2018

Plano nº:	formato
16	A3

<b>TÉRMINO MUNICIPAL</b>	<b>ARCOS DE LA FRONTERA</b>				<b>REF. CATASTRAL</b>	53006A100090080000XW	
<u>Código camino</u>	AR 017	<u>Paraje</u>	EL PERAL		<u>Pólígono / Parcela</u>	100--9008	
<u>Longitud (m)</u>	1.145	<u>Anchura media (m)</u>	3	<u>Superficie (m2)</u>	3.435	<u>Situación legal o patrimonial</u>	Desconocida
<u>Denominación</u>	EL PERAL				<u>Estado de conservación</u>	Deficiente	
<u>Inicio / fin y descripción</u>	Discurre desde el casco urbano en dirección noroeste entre dos parcelas agrícolas y en dirección noreste otro tramo paralelo a la carretera A382						
<u>Uso</u>	Agrario						
<u>Afecciones</u>	No se observan afecciones						
<u>Observaciones</u>	Zahorra compactada						

LISTADO DE COORDENADAS DEL EJE ( ETRS 89 USO 30)

FOTOGRAFÍAS

COORDENADA USO ETRS 1989 USO 30		
PUNTO	COORDENADA X (m)	COORDENADA Y (m)
1	248606,08000	4072385,81197
2	248580,94454	4072404,86201
3	248533,05486	4072444,02042
4	248506,86106	4072485,03092
5	248473,52349	4072550,64772
6	248446,53593	4072605,15199
7	248382,77122	4072724,21473
8	248224,28549	4073018,82886
9	248222,96257	4073034,04243
10	248232,22301	4073042,64141
11	248322,97527	4073053,31296
12	248418,12624	4073080,17373
13	248497,50140	4073100,81127
14	248540,36399	4073123,03632
15	248567,35154	4073134,54572
16	248587,45991	4073140,63114



El Ingeniero de Montes  
Luis V. Luque Aguilar. Col. 3.531

El Director del Proyecto

Proyecto: Inventario Municipal de caminos rurales  
Promotor: Diputación de Cádiz  
Empresa: Montres Gestión Forestal SL  
Fecha: Noviembre 2018

FICHA Nº

formato

17

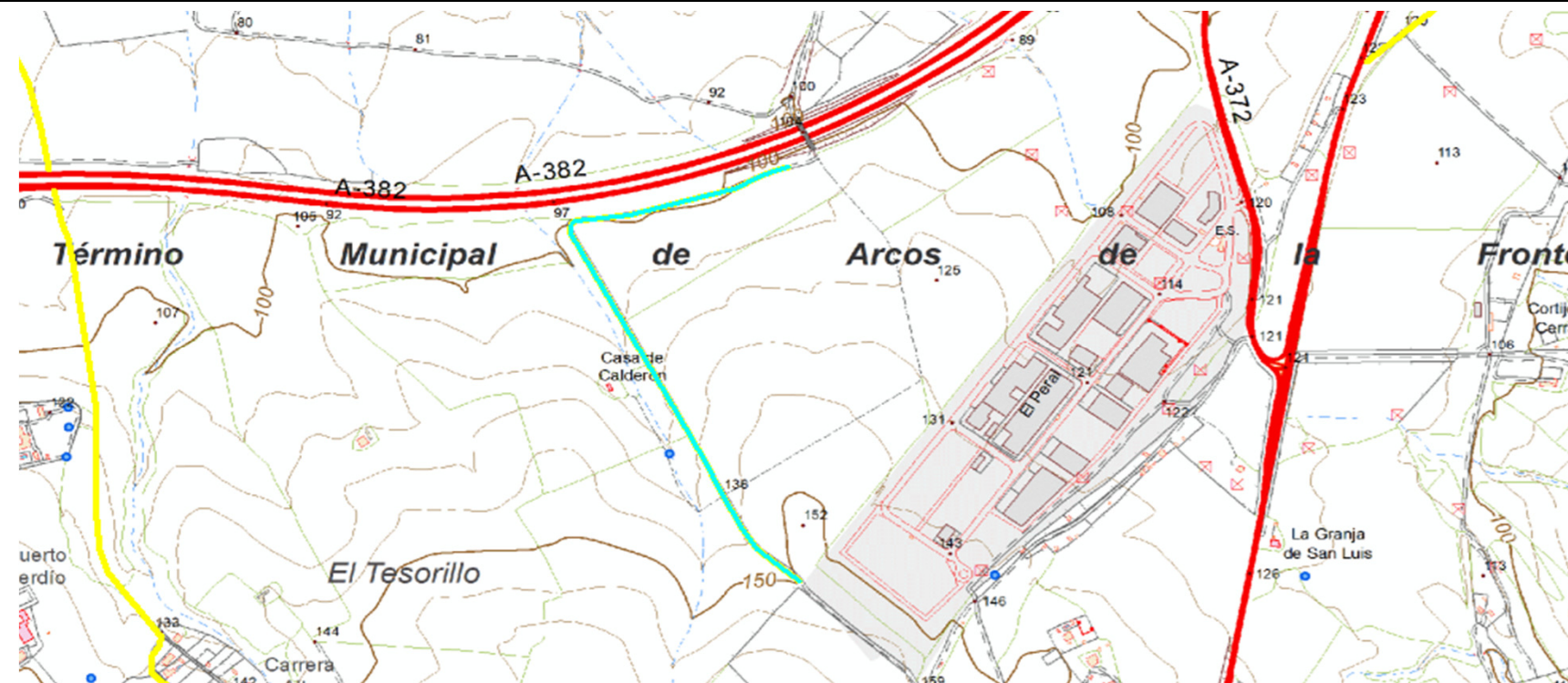
A3

INVENTARIO MUNICIPAL DE CAMINOS RURALES

LOCALIZACIÓN SOBRE ORTOFOTOGRAFÍA AÉREA PNOA MÁXIMA ACTUALIDAD



LOCALIZACIÓN SOBRE PLANO TOPOGRÁFICO DE ANDALUCIA



El Ingeniero de Montes  
Luis V. Luque Aguilar. Col. 3.531

El Director del Proyecto

Proyecto: Inventario Municipal de caminos rurales  
Promotor: Diputación de Cádiz  
Empresa: Montres Gestión Forestal SL  
Fecha: Noviembre 2018

Plano nº:	formato
17	A3

<b>TÉRMINO MUNICIPAL</b>	<b>ARCOS DE LA FRONTERA</b>				<b>REF. CATASTRAL</b>	53006A101090050000XD	
<u>Código camino</u>	AR 018	<u>Paraje</u>	ARAMBALO		<u>Pólígono / Parcela</u>	101--9005	
<u>Longitud (m)</u>	578	<u>Anchura media (m)</u>	3	<u>Superficie (m2)</u>	1.734	<u>Situación legal o patrimonial</u>	Desconocida
<u>Denominación</u>	DESVIACIÓN DE LAS CANTERAS				<u>Estado de conservación</u>	Deficiente	
<u>Inicio / fin y descripción</u>	Discurre cercano al casco urbano en dirección sureste y después en dirección noreste otro tramo hasta las edificaciones						
<u>Uso</u>	Agrario						
<u>Afecciones</u>	Posible afección por propiedades privadas						
<u>Observaciones</u>	Zahorra compactada						

LISTADO DE COORDENADAS DEL EJE ( ETRS 89 USO 30)

COORDENADA USO ETRS 1989 USO 30		
PUNTO	COORDENADA X (m)	COORDENADA Y (m)
1	249924,98701	4071321,07524
2	249897,53644	4071281,71839
3	249904,81249	4071230,12454
4	249854,21083	4071240,37716
5	249835,02850	4071227,47870
6	249773,90963	4071164,70618
7	249725,22620	4071114,17066
8	249646,38021	4071196,45624
9	249606,42804	4071239,05424
10	249568,85713	4071269,48139
11	249548,21959	4071282,18141
12	249548,48418	4071281,65225

FOTOGRAFÍAS



El Ingeniero de Montes  
Luis V. Luque Aguilar. Col. 3.531

El Director del Proyecto

Proyecto: Inventario Municipal de caminos rurales  
Promotor: Diputación de Cádiz  
Empresa: Montres Gestión Forestal SL  
Fecha: Noviembre 2018

FICHA Nº

formato

18

A3

INVENTARIO MUNICIPAL DE CAMINOS RURALES

LOCALIZACIÓN SOBRE ORTOFOTOGRAFÍA AÉREA PNOA MÁXIMA ACTUALIDAD



LOCALIZACIÓN SOBRE PLANO TOPOGRÁFICO DE ANDALUCIA



El Ingeniero de Montes  
Luis V. Luque Aguilar. Col. 3.531

El Director del Proyecto

Proyecto: Inventario Municipal de caminos rurales  
Promotor: Diputación de Cádiz  
Empresa: Montres Gestión Forestal SL  
Fecha: Noviembre 2018

Plano nº:	formato
18	A3

<b>TÉRMINO MUNICIPAL</b>	<b>ARCOS DE LA FRONTERA</b>					<b>REF. CATASTRAL</b>	53006A101090160000XH, 53006A101090130000XS
<u>Código camino</u>	AR 019	<u>Paraje</u>	LA PEÑA			<u>Póligono / Parcela</u>	101--9016, 101--9013
<u>Longitud (m)</u>	706	<u>Anchura media (m)</u>	3	<u>Superficie (m2)</u>	2.118	<u>Situación legal o patrimonial</u>	Desconocida
<u>Denominación</u>	Desconocida					<u>Estado de conservación</u>	Bueno
<u>Inicio / fin y descripción</u>	Discurre por el casco urbano en dirección oeste-este y seguidamente en dirección noreste paralelo al Rio Guadalete						
<u>Uso</u>	Urbano						
<u>Afecciones</u>	No se observan afecciones						
<u>Observaciones</u>	Zahorra compactada. Tramos enchachados.						

LISTADO DE COORDENADAS DEL EJE ( ETRS 89 USO 30)

FOTOGRAFÍAS

COORDENADA USO ETRS 1989 USO 30					
PUNTO	COORDENADA X (m)	COORDENADA Y (m)	PUNTO	COORDENADA X (m)	COORDENADA Y (m)
1	249651,95411	4070716,42615	16	249893,51917	4070686,26359
2	249657,51037	4070722,77616	17	249918,91922	4070699,22820
3	249672,85623	4070715,63240	18	249959,92972	4070724,36367
4	249722,06883	4070682,55942	19	249969,45474	4070730,97826
5	249731,06468	4070679,38441	20	249983,74227	4070738,91578
6	249739,00220	4070681,76566	21	249997,50063	4070742,35537
7	249753,55431	4070706,90113	22	250035,60071	4070767,49084
8	249773,13352	4070720,65949	23	250056,56457	4070786,22337
9	249799,85649	4070715,10323	24	250055,50623	4070796,17173
10	249828,43154	4070716,16157	25	250077,09628	4070810,14175
11	249872,35246	4070729,12618	26	250086,83296	4070813,10509
12	249890,60875	4070724,36367	27	250104,62887	4070828,90957
13	249894,31292	4070710,86989	28	250141,45895	4070853,83337
14	249889,28583	4070694,73027	29	250204,95907	4070900,18846
15	249881,87748	4070683,35317			



El Ingeniero de Montes  
Luis V. Luque Aguilar. Col. 3.531

El Director del Proyecto

Proyecto: Inventario Municipal de caminos rurales  
Promotor: Diputación de Cádiz  
Empresa: Montres Gestión Forestal SL  
Fecha: Noviembre 2018

<u>FICHA Nº</u>	<u>formato</u>
19	A3

INVENTARIO MUNICIPAL DE CAMINOS RURALES

LOCALIZACIÓN SOBRE ORTOFOTOGRAFÍA AÉREA PNOA MÁXIMA ACTUALIDAD



LOCALIZACIÓN SOBRE PLANO TOPOGRÁFICO DE ANDALUCIA



El Ingeniero de Montes  
Luis V. Luque Aguilar. Col. 3.531

El Director del Proyecto

Proyecto: Inventario Municipal de caminos rurales  
Promotor: Diputación de Cádiz  
Empresa: Montres Gestión Forestal SL  
Fecha: Noviembre 2018

Plano nº:	formato
19	A3

<b>TÉRMINO MUNICIPAL</b>	<b>ARCOS DE LA FRONTERA</b>				<b>REF. CATASTRAL</b>	53006A066090050000DT	
<u>Código camino</u>	AR 020	<u>Paraje</u>	PINAR MURCIANO		<u>Póligono / Parcela</u>	66--9005	
<u>Longitud (m)</u>	612	<u>Anchura media (m)</u>	7	<u>Superficie (m2)</u>	4.284	<u>Situación legal o patrimonial</u>	Desconocida
<u>Denominación</u>	Desconocida				<u>Estado de conservación</u>	Muy bueno	
<u>Inicio / fin y descripción</u>	Discurre en dirección norte perpendicular a la carretera A372 hasta la urbanización Pinar Murciano						
<u>Uso</u>	Urbano						
<u>Afecciones</u>	No se observan afecciones						
<u>Observaciones</u>	Asfaltado						

LISTADO DE COORDENADAS DEL EJE ( ETRS 89 USO 30)

FOTOGRAFÍAS

COORDENADA USO ETRS 1989 USO 30		
PUNTO	COORDENADA X (m)	COORDENADA Y (m)
1	251665,38747	4070877,08632
2	251706,26568	4070997,02219
3	251711,22663	4071025,79568
4	251667,23956	4071124,68390
5	251652,68745	4071162,05637
6	251647,72650	4071200,09030
7	251663,93226	4071279,79619
8	251696,34378	4071428,29388
9	251702,62765	4071463,35125



El Ingeniero de Montes  
Luis V. Luque Aguilar. Col. 3.531

El Director del Proyecto

Proyecto: Inventario Municipal de caminos rurales  
Promotor: Diputación de Cádiz  
Empresa: Montres Gestión Forestal SL  
Fecha: Noviembre 2018

FICHA Nº

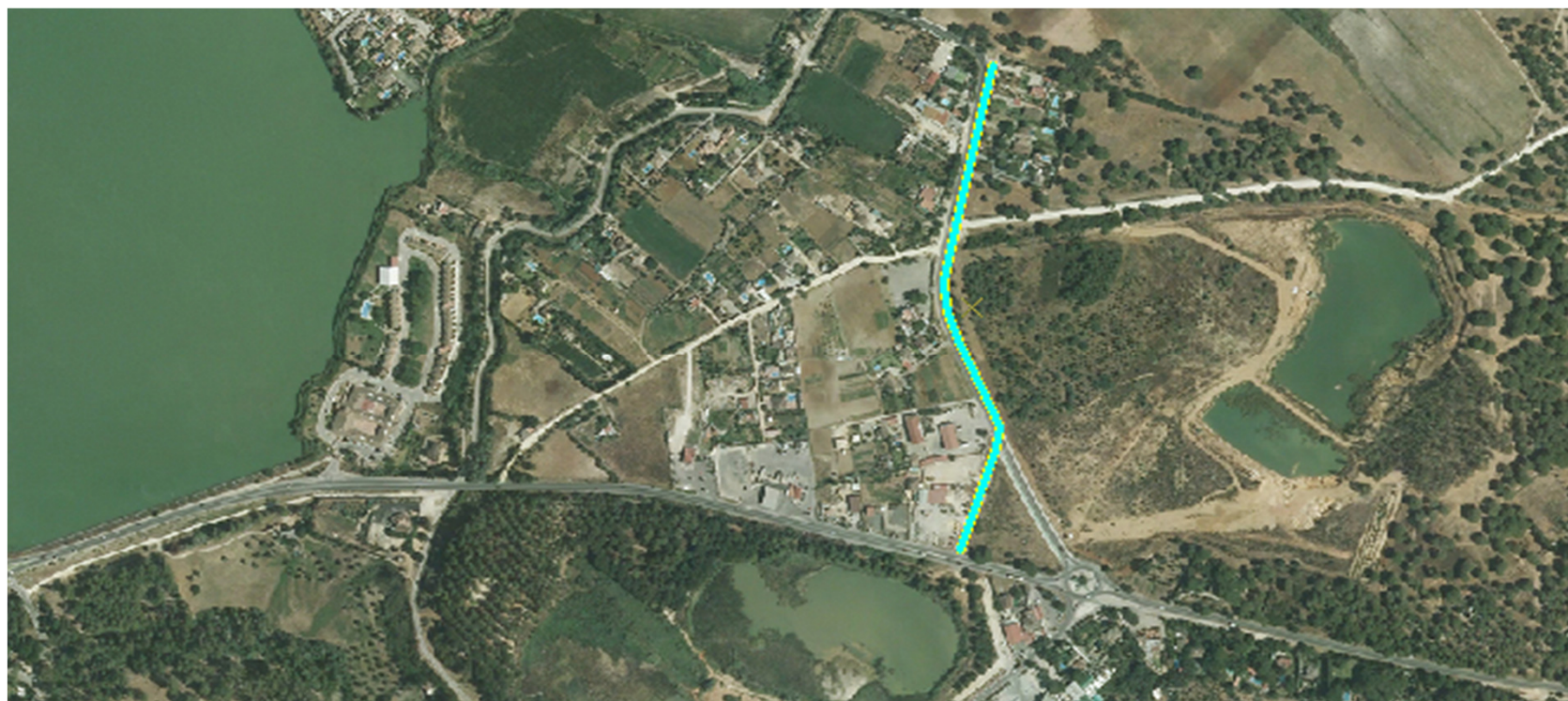
formato

20

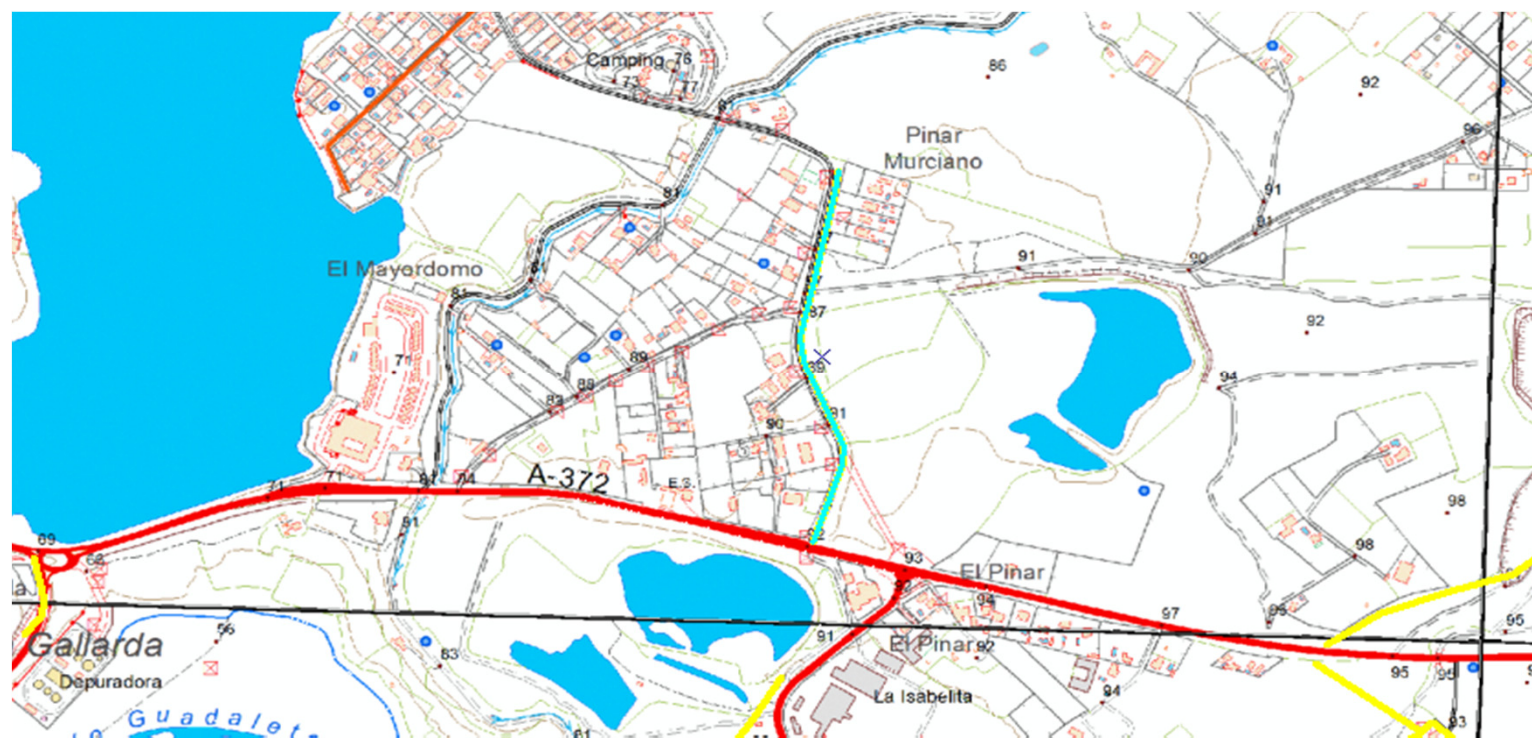
A3

INVENTARIO MUNICIPAL DE CAMINOS RURALES

LOCALIZACIÓN SOBRE ORTOFOTOGRAFÍA AÉREA PNOA MÁXIMA ACTUALIDAD



LOCALIZACIÓN SOBRE PLANO TOPOGRÁFICO DE ANDALUCIA



El Ingeniero de Montes  
Luis V. Luque Aguilar. Col. 3.531

El Director del Proyecto

Proyecto: Inventario Municipal de caminos rurales  
Promotor: Diputación de Cádiz  
Empresa: Montres Gestión Forestal SL  
Fecha: Noviembre 2018

Plano nº:	formato
20	A3

<b>TÉRMINO MUNICIPAL</b>	<b>ARCOS DE LA FRONTERA</b>				<b>REF. CATASTRAL</b>	53006A066090020000DQ	
<u>Código camino</u>	AR 021	<u>Paraje</u>	LA ESCALERA		<u>Pólígono / Parcela</u>	66--9002	
<u>Longitud (m)</u>	850	<u>Anchura media (m)</u>	3	<u>Superficie (m2)</u>	2.550	<u>Situación legal o patrimonial</u>	Desconocida
<u>Denominación</u>	CAMINO VIÑAS DEL MILAGRO				<u>Estado de conservación</u>	Muy deficiente	
<u>Inicio / fin y descripción</u>	Discurre en dirección noreste desde la carretera A372 hasta la Colada del Mayordomo						
<u>Uso</u>	Agrario						
<u>Afecciones</u>	Posible afección por propiedades privadas						
<u>Observaciones</u>	Desdibujado						

LISTADO DE COORDENADAS DEL EJE ( ETRS 89 USO 30)

FOTOGRAFÍAS

COORDENADA USO ETRS 1989 USO 30		
PUNTO	COORDENADA X (m)	COORDENADA Y (m)
1	252405,16505	4070714,05857
2	252484,01105	4070765,38784
3	252586,14042	4070799,78374
4	252675,83435	4070824,91920
5	252723,45944	4070862,22553
6	252737,48239	4070874,39639
7	252776,37621	4070945,83403
8	252799,13043	4071019,12376
9	252843,58051	4071074,15720
10	252875,85975	4071114,63853
11	252915,54733	4071199,83454
12	252942,79946	4071246,13671
13	252948,35572	4071261,74716
14	252938,30154	4071291,38055



El Ingeniero de Montes  
Luis V. Luque Aguilar. Col. 3.531

El Director del Proyecto

Proyecto: Inventario Municipal de caminos rurales  
Promotor: Diputación de Cádiz  
Empresa: Montres Gestión Forestal SL  
Fecha: Noviembre 2018

FICHA Nº

formato

21

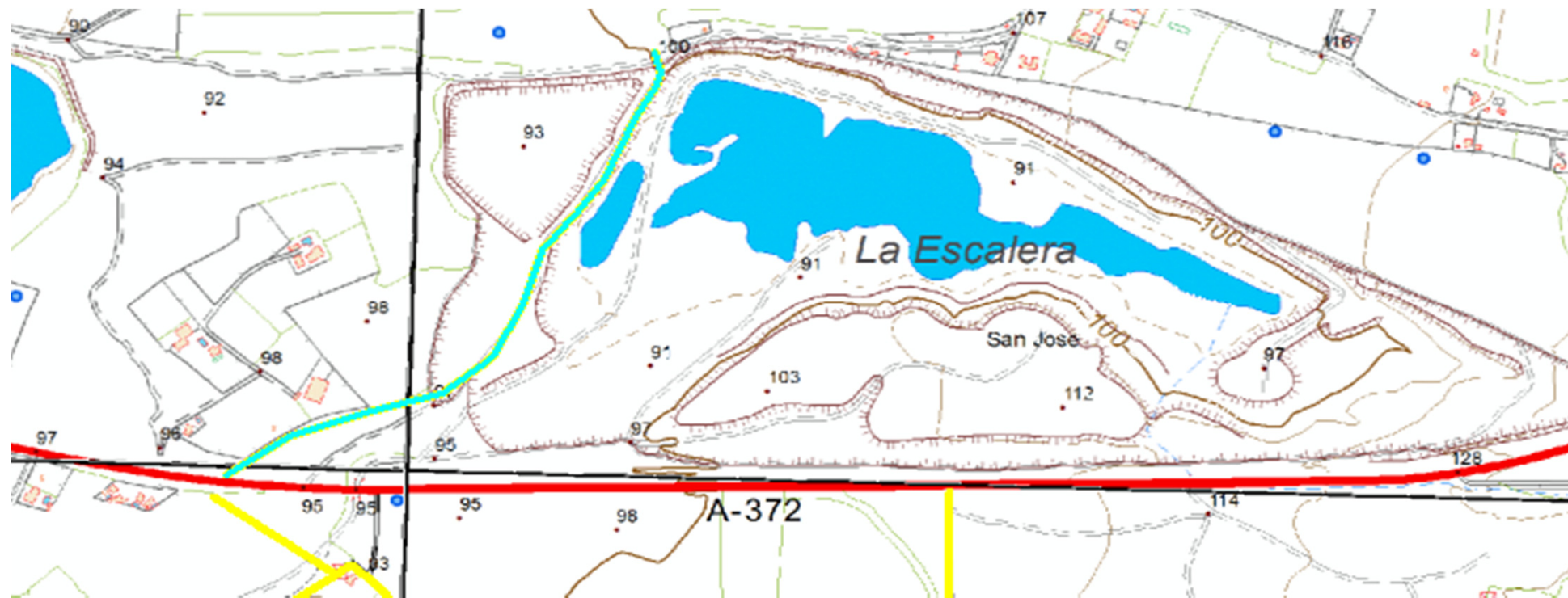
A3

INVENTARIO MUNICIPAL DE CAMINOS RURALES

LOCALIZACIÓN SOBRE ORTOFOTOGRAFÍA AÉREA PNOA MÁXIMA ACTUALIDAD



LOCALIZACIÓN SOBRE PLANO TOPOGRÁFICO DE ANDALUCIA



El Ingeniero de Montes  
Luis V. Luque Aguilar. Col. 3.531

El Director del Proyecto

Proyecto: Inventario Municipal de caminos rurales  
Promotor: Diputación de Cádiz  
Empresa: Montres Gestión Forestal SL  
Fecha: Noviembre 2018

Plano nº:	formato
21	A3

<b>TÉRMINO MUNICIPAL</b>	<b>ARCOS DE LA FRONTERA</b>					<b>REF. CATASTRAL</b>	53006A066090050000DT
<u>Código camino</u>	AR 022	<u>Paraje</u>	CAÑADA DEL DUENDE			<u>Pólígono / Parcela</u>	66--9005
<u>Longitud (m)</u>	1.151	<u>Anchura media (m)</u>	3	<u>Superficie (m2)</u>	3.453	<u>Situación legal o patrimonial</u>	Desconocida
<u>Denominación</u>	Desconocida					<u>Estado de conservación</u>	Aceptable
<u>Inicio / fin y descripción</u>	Discurre en dirección norte perpendicular a la Cañada Real de Ronda, después gira al este y discurre paralela a ésta y después vuelve a girar hacia el sur hasta el Camino de Arcos a Prado del Rey. Antes de este último giro sale una ramificación hacia el norte hasta la carretera A372.						
<u>Uso</u>	Agrario						
<u>Afecciones</u>	Posible afección por propiedades privadas						
<u>Observaciones</u>	Zahorra compactada. Tramo asfaltado. Parcialmente desdibujado.						

LISTADO DE COORDENADAS DEL EJE ( ETRS 89 USO 30)

FOTOGRAFÍAS

COORDENADA USO ETRS 1989 USO 30					
PUNTO	COORDENADA X (m)	COORDENADA Y (m)	PUNTO	COORDENADA X (m)	COORDENADA Y (m)
1	252165,02874	4070186,71647	16	252634,50635	4070513,74212
2	252115,07531	4070295,93669	17	252664,13974	4070469,50370
3	252111,05363	4070305,67337	18	252680,01477	4070432,67363
4	252192,12213	4070352,66347	19	252689,53979	4070414,15276
5	252246,09724	4070375,94685	20	252712,82317	4070382,40269
6	252274,24896	4070392,66855	21	252725,25861	4070351,44638
7	252299,22568	4070403,25190	22	252389,50169	4070684,49132
8	252338,17242	4070438,38864	23	252540,97595	4070579,31923
9	252365,47747	4070479,24039			
10	252407,38756	4070492,57541			
11	252430,24760	4070502,31210			
12	252471,94602	4070532,15716			
13	252542,43116	4070577,45392			
14	252560,21120	4070592,27061			
15	252590,26792	4070567,29390			



El Ingeniero de Montes  
Luis V. Luque Aguilar. Col. 3.531

El Director del Proyecto

Proyecto: Inventario Municipal de caminos rurales  
Promotor: Diputación de Cádiz  
Empresa: Montres Gestión Forestal SL  
Fecha: Noviembre 2018

FICHA Nº

formato

22

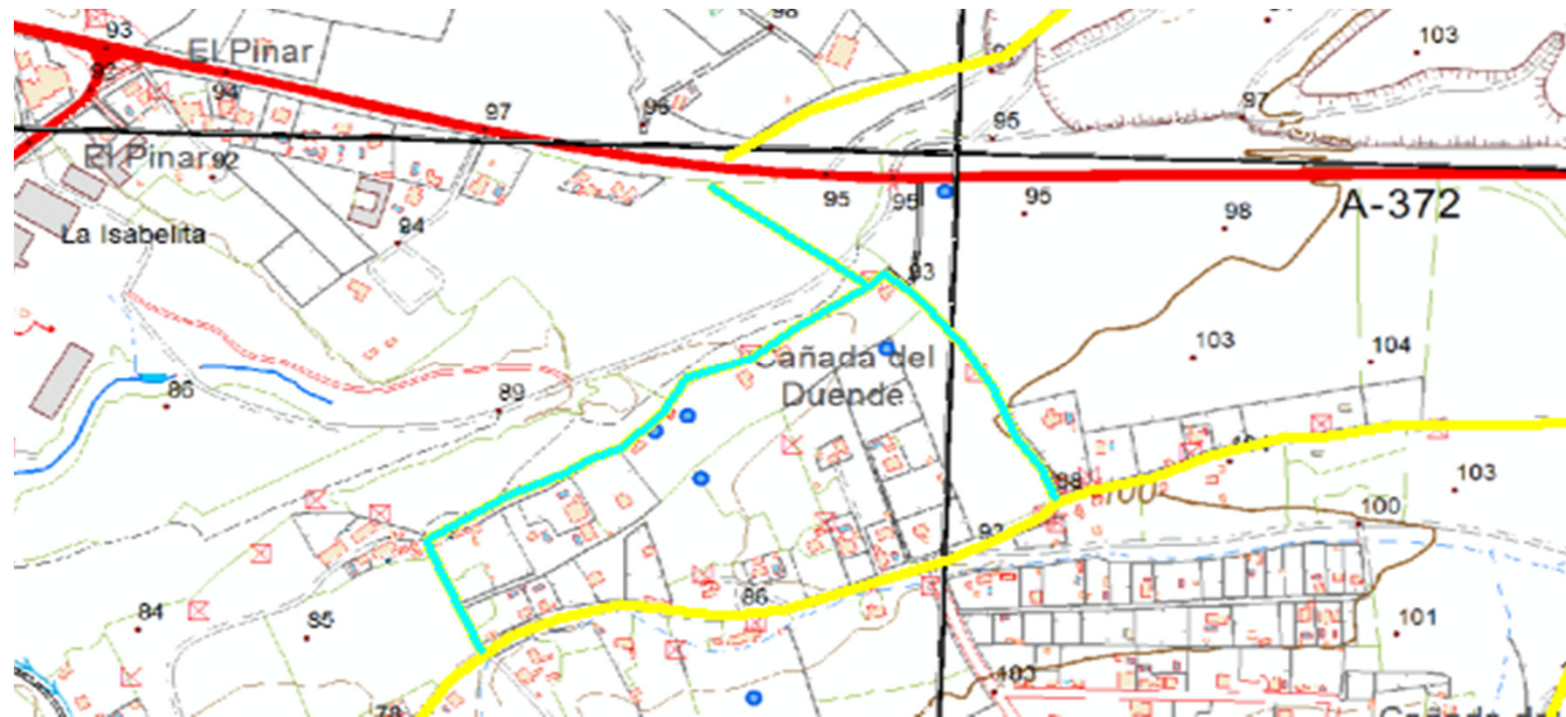
A3

INVENTARIO MUNICIPAL DE CAMINOS RURALES

LOCALIZACIÓN SOBRE ORTOFOTOGRAFÍA AÉREA PNOA MÁXIMA ACTUALIDAD



LOCALIZACIÓN SOBRE PLANO TOPOGRÁFICO DE ANDALUCIA



El Ingeniero de Montes  
Luis V. Luque Aguilar. Col. 3.531

El Director del Proyecto

Proyecto: Inventario Municipal de caminos rurales  
Promotor: Diputación de Cádiz  
Empresa: Montres Gestión Forestal SL  
Fecha: Noviembre 2018

Plano nº:	formato
22	A3

<b>TÉRMINO MUNICIPAL</b>	<b>ARCOS DE LA FRONTERA</b>					<b>REF. CATASTRAL</b>	53006A067090010000DU, 53006A067090020000DH
<u>Código camino</u>	AR 023	<u>Paraje</u>	CAÑADA DEL DUENDE			<u>Póligono / Parcela</u>	67--9001, 67--9002
<u>Longitud (m)</u>	2.216	<u>Anchura media (m)</u>	5	<u>Superficie (m2)</u>	11.080	<u>Situación legal o patrimonial</u>	Desconocida
<u>Denominación</u>	CAMINO DE ARCOS A PRADO DEL REY					<u>Estado de conservación</u>	Aceptable
<u>Inicio / fin y descripción</u>	Discurre paralelo a la Cañada Real de Ronda en dirección oeste-este y seguidamente perpendicular a ésta hasta la carretera A372.						
<u>Uso</u>	Agrario						
<u>Afecciones</u>	Posible afección por vía pecuaria						
<u>Observaciones</u>	Zahorra compactada						

LISTADO DE COORDENADAS DEL EJE ( ETRS 89 USO 30)

FOTOGRAFÍAS

COORDENADA USO ETRS 1989 USO 30					
PUNTO	COORDENADA X (m)	COORDENADA Y (m)	PUNTO	COORDENADA X (m)	COORDENADA Y (m)
1	251490,58794	4069936,14673	18	252673,60853	4070306,56414
2	251527,96041	4069919,94097	19	252714,94976	4070330,70742
3	251623,87206	4069906,38105	20	252727,18677	4070345,92099
4	251677,45029	4069928,87068	21	252758,93683	4070356,83507
5	251752,52596	4069989,39423	22	252821,44477	4070371,71792
6	251815,69536	4070031,39692	23	252876,01519	4070396,19192
7	251950,96386	4070101,18092	24	252945,79918	4070412,39768
8	252026,37026	4070099,19654	25	252993,42428	4070417,35863
9	252065,06565	4070099,52727	26	253054,60930	4070426,61907
10	252100,78447	4070109,77989	27	253081,06768	4070425,62688
11	252136,17256	4070157,73572	28	253096,61198	4070429,26491
12	252193,38882	4070202,38424	29	253157,13554	4070426,28834
13	252239,69100	4070220,90511	30	253289,75820	4070433,89512
14	252303,19113	4070236,78015	31	253306,29470	4070438,85607
15	252405,05591	4070223,55095	32	253306,95616	4070592,97617
16	252464,25655	4070229,83482	33	253306,29470	4070691,20293
17	252622,01468	4070285,06670			



El Ingeniero de Montes  
Luis V. Luque Aguilar. Col. 3.531

El Director del Proyecto

Proyecto: Inventario Municipal de caminos rurales  
Promotor: Diputación de Cádiz  
Empresa: Montres Gestión Forestal SL  
Fecha: Noviembre 2018

FICHA Nº

formato

23

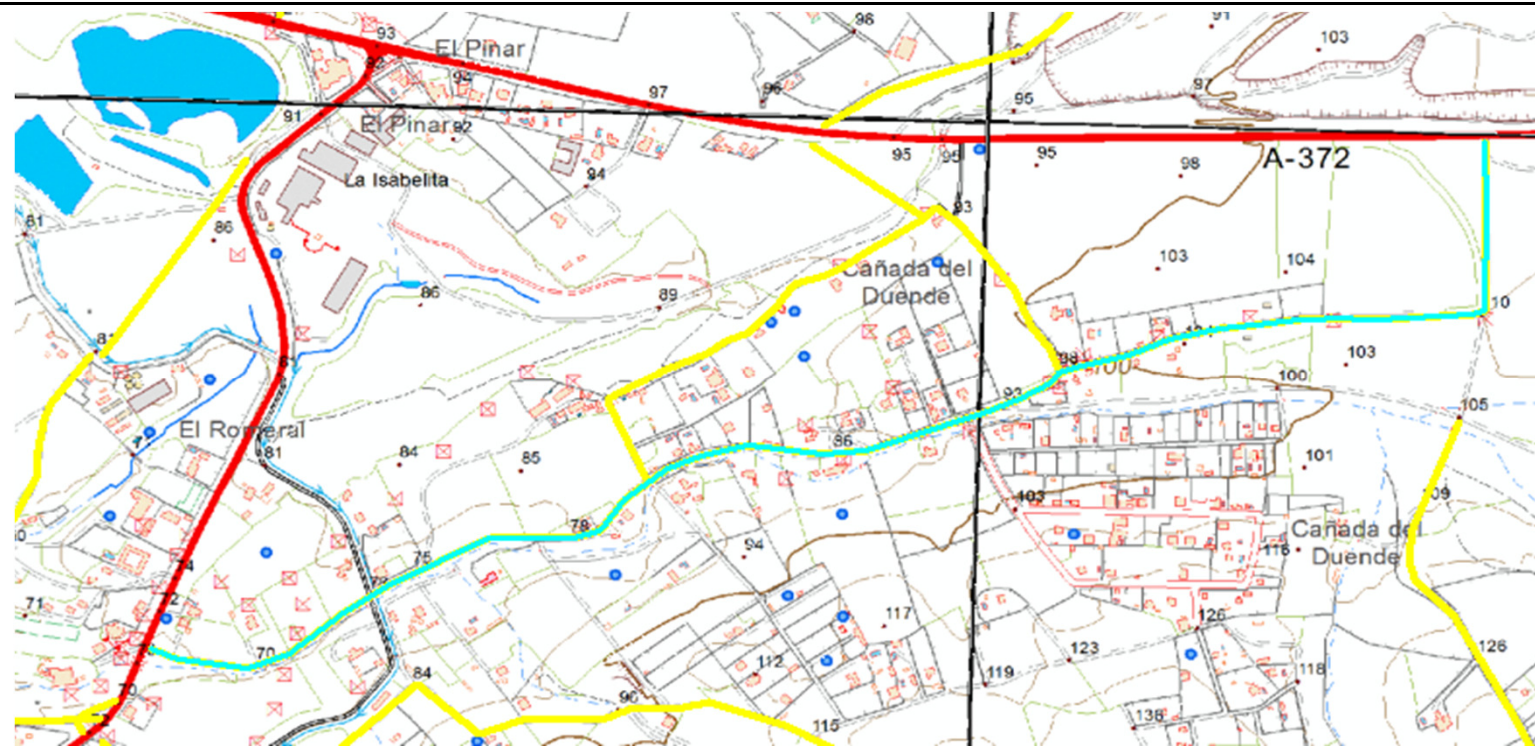
A3

INVENTARIO MUNICIPAL DE CAMINOS RURALES

LOCALIZACIÓN SOBRE ORTOFOTOGRAFÍA AÉREA PNOA MÁXIMA ACTUALIDAD



LOCALIZACIÓN SOBRE PLANO TOPOGRÁFICO DE ANDALUCIA



El Ingeniero de Montes  
Luis V. Luque Aguilar. Col. 3.531

El Director del Proyecto

Proyecto: Inventario Municipal de caminos rurales  
Promotor: Diputación de Cádiz  
Empresa: Montres Gestión Forestal SL  
Fecha: Noviembre 2018

Plano nº:	formato
23	A3

<b>TÉRMINO MUNICIPAL</b>	<b>ARCOS DE LA FRONTERA</b>				<b>REF. CATASTRAL</b>	53006A010090020000DU	
<u>Código camino</u>	AR 024	<u>Paraje</u>	CANTARRANAS		<u>Pólígono / Parcela</u>	10--9002	
<u>Longitud (m)</u>	671	<u>Anchura media (m)</u>	3	<u>Superficie (m2)</u>	2.013	<u>Situación legal o patrimonial</u>	Desconocida
<u>Denominación</u>	CAMINO DE CASABLANQUILLA				<u>Estado de conservación</u>	Muy deficiente	
<u>Inicio / fin y descripción</u>	Discurre en dirección noreste desde el Cordel de las Villas hasta el Embalse de Bornos						
<u>Uso</u>	Agrario						
<u>Afecciones</u>	Posible afección por propiedades privadas						
<u>Observaciones</u>	Zahorra compactada. Desdibujado.						

LISTADO DE COORDENADAS DEL EJE ( ETRS 89 USO 30)

FOTOGRAFÍAS

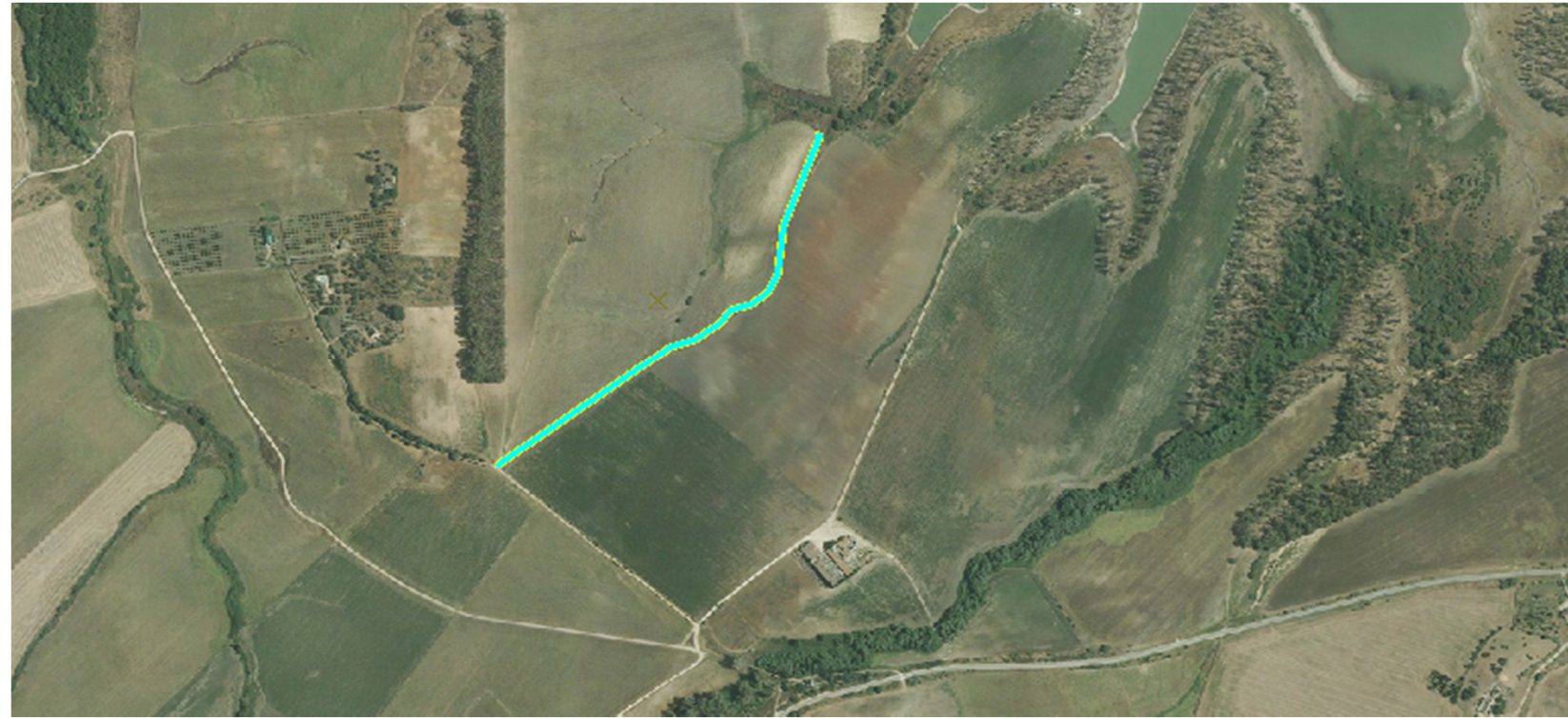
COORDENADA USO ETRS 1989 USO 30		
PUNTO	COORDENADA X (m)	COORDENADA Y (m)
1	258590,52354	4074517,64709
2	258815,15524	4074685,12867
3	258848,49280	4074695,44744
4	258882,62412	4074718,46624
5	258894,53040	4074739,10378
6	258923,10545	4074745,45379
7	258942,94924	4074760,53507
8	258957,23677	4074789,11013
9	258961,99928	4074832,76647
10	258964,38054	4074857,37277
11	259011,21188	4074983,57927
12	259010,41813	4074982,78552



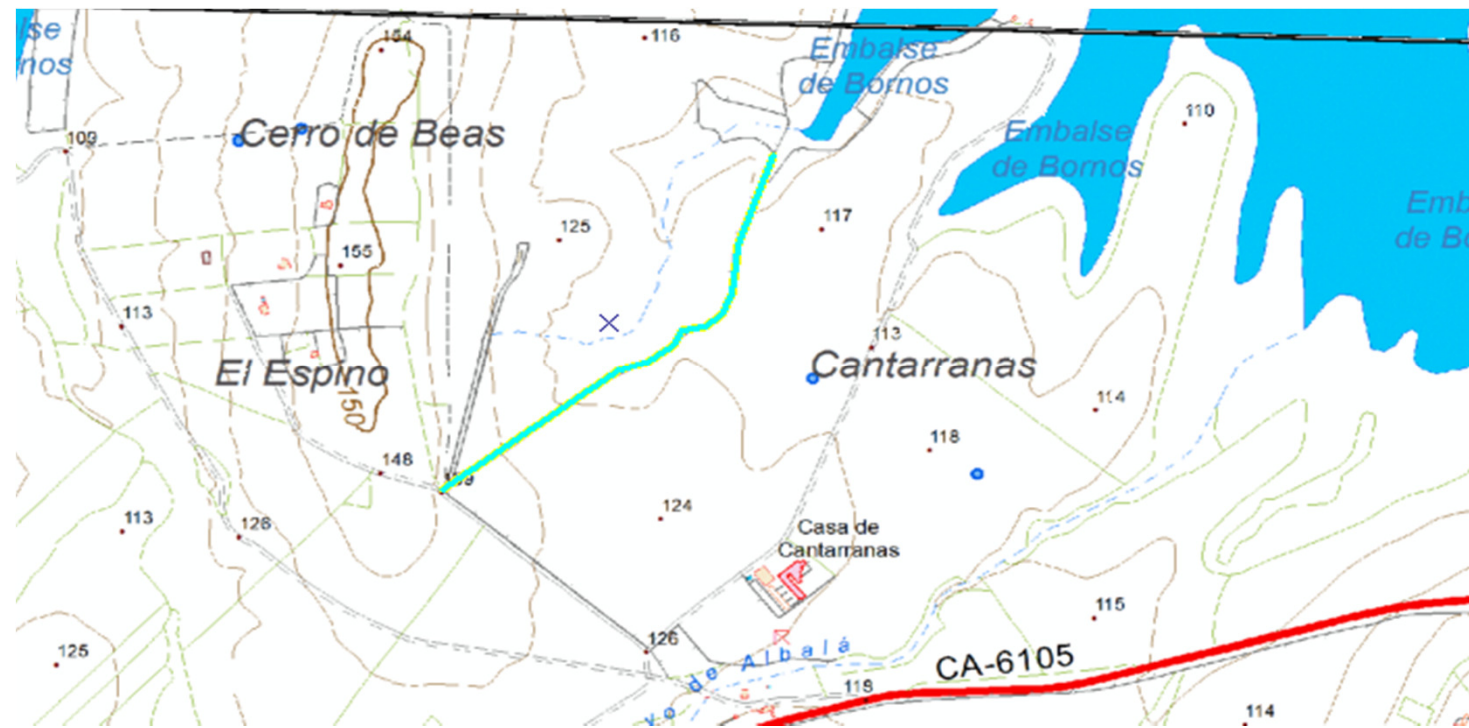
El Ingeniero de Montes Luis V. Luque Aguilar. Col. 3.531	El Director del Proyecto	Proyecto: Inventario Municipal de caminos rurales Promotor: Diputación de Cádiz Empresa: Montres Gestión Forestal SL Fecha: Noviembre 2018	<u>FICHA Nº</u>	<u>formato</u>
			24	A3

INVENTARIO MUNICIPAL DE CAMINOS RURALES

LOCALIZACIÓN SOBRE ORTOFOTOGRAFÍA AÉREA PNOA MÁXIMA ACTUALIDAD



LOCALIZACIÓN SOBRE PLANO TOPOGRÁFICO DE ANDALUCIA



El Ingeniero de Montes  
Luis V. Luque Aguilar. Col. 3.531

El Director del Proyecto

Proyecto: Inventario Municipal de caminos rurales  
Promotor: Diputación de Cádiz  
Empresa: Montres Gestión Forestal SL  
Fecha: Noviembre 2018



Plano nº:	formato
24	A3

<b>TÉRMINO MUNICIPAL</b>	<b>ARCOS DE LA FRONTERA</b>				<b>REF. CATASTRAL</b>	53006A012090050000DK	
<u>Código camino</u>	AR 025	<u>Paraje</u>	ALPERCHITE		<u>Póligono / Parcela</u>	12--9005	
<u>Longitud (m)</u>	3.692	<u>Anchura media (m)</u>	4	<u>Superficie (m2)</u>	14.768	<u>Situación legal o patrimonial</u>	Desconocida
<u>Denominación</u>	CAMINO DE BORNOS A PRADO DEL REY 1				<u>Estado de conservación</u>	Aceptable	
<u>Inicio / fin y descripción</u>	Discurre por la parte oeste del Embalse de Bornos, en dirección oeste-este, al norte de la cola del Arroyo del Hornillo y el Arroyo del Piloncillo, hasta enlazar con la carretera CA6105						
<u>Uso</u>	Agrario						
<u>Afecciones</u>	Posible afección por vía pecuaria						
<u>Observaciones</u>	Zahorra compactada						

LISTADO DE COORDENADAS DEL EJE ( ETRS 89 USO 30)

COORDENADA USO ETRS 1989 USO 30		
PUNTO	COORDENADA X (m)	COORDENADA Y (m)
1	259816,27178	4076634,65136
2	260010,07946	4076551,96890
3	260419,52299	4076474,57812
4	260562,39827	4076340,30181
5	261336,30607	4075989,06674
6	261581,70760	4075911,67596
7	261675,63488	4075919,61347
8	261861,50504	4075898,44676
9	261961,38545	4075895,80093
10	262161,80772	4075895,80093
11	262422,42283	4075891,83217
12	262593,74088	4075827,67058
13	263005,83024	4075625,26393
14	263027,65841	4075598,14408
15	263010,46046	4075562,42526
16	262974,08018	4075504,87827
17	262987,44167	4075370,76071

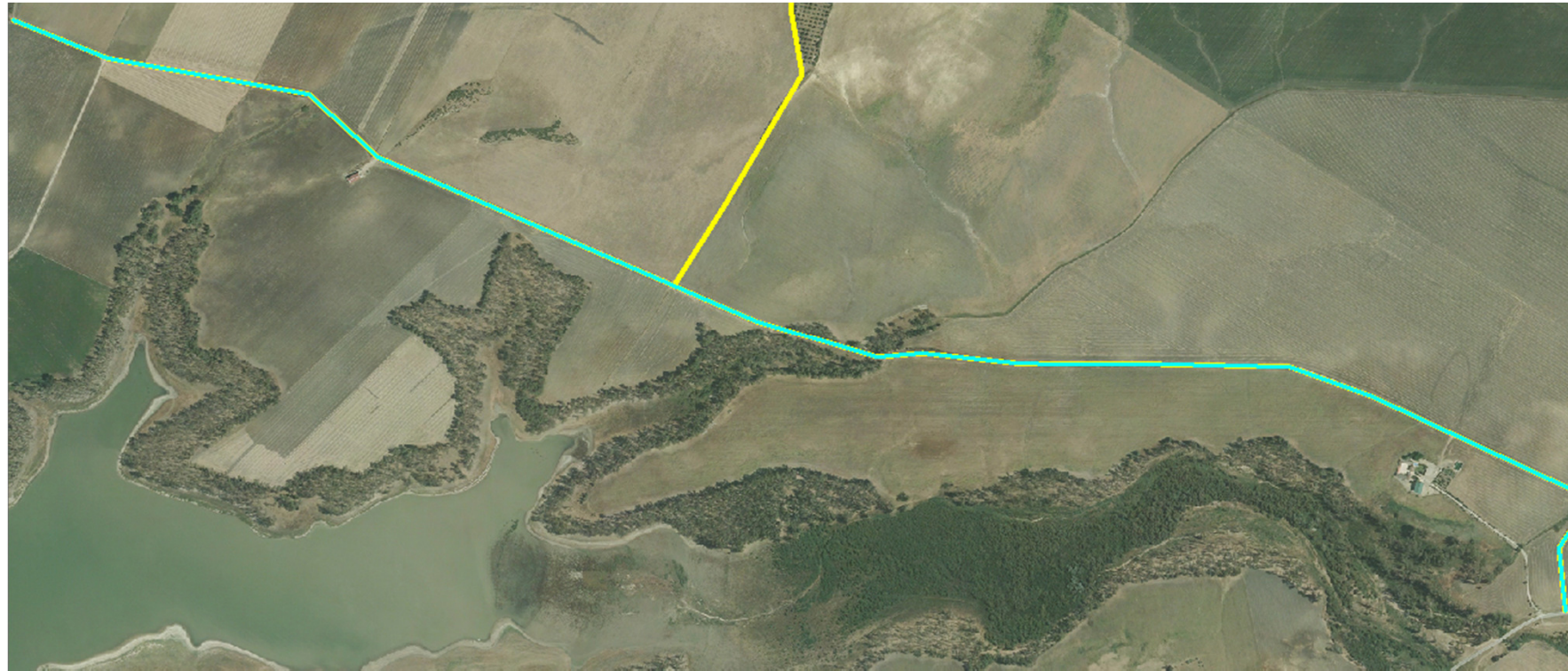
FOTOGRAFÍAS



El Ingeniero de Montes Luis V. Luque Aguilar. Col. 3.531	El Director del Proyecto	Proyecto: Inventario Municipal de caminos rurales Promotor: Diputación de Cádiz Empresa: Montres Gestión Forestal SL Fecha: Noviembre 2018	<u>FICHA Nº</u>	<u>formato</u>
			25	A3

INVENTARIO MUNICIPAL DE CAMINOS RURALES

LOCALIZACIÓN SOBRE ORTOFOTOGRAFÍA AÉREA PNOA MÁXIMA ACTUALIDAD



LOCALIZACIÓN SOBRE PLANO TOPOGRÁFICO DE ANDALUCIA



El Ingeniero de Montes  
Luis V. Luque Aguilar. Col. 3.531

El Director del Proyecto

Proyecto: Inventario Municipal de caminos rurales  
Promotor: Diputación de Cádiz  
Empresa: Montres Gestión Forestal SL  
Fecha: Noviembre 2018

Plano nº:	formato
25	A3

<b>TÉRMINO MUNICIPAL</b>	<b>ARCOS DE LA FRONTERA</b>					<b>REF. CATASTRAL</b>	53006A013090030000DG, 53006A012090050000DK
<u>Código camino</u>	AR 026	<u>Paraje</u>	CANTARRANAS			<u>Póligono / Parcela</u>	13--9003, 12--9005
<u>Longitud (m)</u>	4.081	<u>Anchura media (m)</u>	4	<u>Superficie (m2)</u>	16.324	<u>Situación legal o patrimonial</u>	Desconocida
<u>Denominación</u>	CAMINO DE LA BORRACHA					<u>Estado de conservación</u>	Deficiente
<u>Incio / fin y descripción</u>	Discurre al oeste del Embalse de Bornos, en dirección suroeste, hasta enlazar perpendicularmente con el Camino de Bornos a Prado del Rey						
<u>Uso</u>	Agrario						
<u>Afecciones</u>	Posible afección por propiedades privadas						
<u>Observaciones</u>	Zahorra compactada. Parcialmente desdibujado.						

**LISTADO DE COORDENADAS DEL EJE ( ETRS 89 USO 30)**
**FOTOGRAFÍAS**

COORDENADA USO ETRS 1989 USO 30					
PUNTO	COORDENADA X (m)	COORDENADA Y (m)	PUNTO	COORDENADA X (m)	COORDENADA Y (m)
1	261168,95678	4076071,82857	21	261688,26875	4077827,01177
2	261268,63875	4076232,89400	22	261780,34394	4077802,14088
3	261429,50574	4076518,11540	23	261895,17334	4077793,67420
4	261407,01611	4076645,11565	24	262007,88606	4077814,84091
5	261405,69319	4076687,44907	25	262050,21948	4077832,70032
6	261338,22430	4077003,62679	26	262125,62588	4077880,32542
7	261366,00561	4077096,23114	27	262175,23535	4077920,67445
8	261483,74543	4077318,48158	28	262253,94905	4078088,68521
9	261504,11839	4077422,19846	29	262305,54291	4078277,86267
10	261490,88919	4077453,41935	30	262386,24098	4078431,98277
11	261495,12254	4077464,53188	31	262448,41819	4078531,20172
12	261500,94338	4077477,23190	32	262488,10577	4078570,88930
13	261552,27265	4077495,75277	33	262699,77286	4078898,31183
14	261568,67685	4077522,21116	34	262723,58541	4078920,80145
15	261565,50184	4077604,23215	35	262752,02817	4078978,34844
16	261561,79767	4077635,45305	36	262795,68451	4079000,83807
17	261575,55603	4077709,00736	37	262988,16927	4079233,01041
18	261600,42691	4077782,03251			
19	261642,23116	4077842,88680			
20	261664,45621	4077847,64931			


 El Ingeniero de Montes  
Luis V. Luque Aguilar. Col. 3.531

El Director del Proyecto

 Proyecto: Inventario Municipal de caminos rurales  
 Promotor: Diputación de Cádiz  
 Empresa: Montres Gestión Forestal SL  
 Fecha: Noviembre 2018

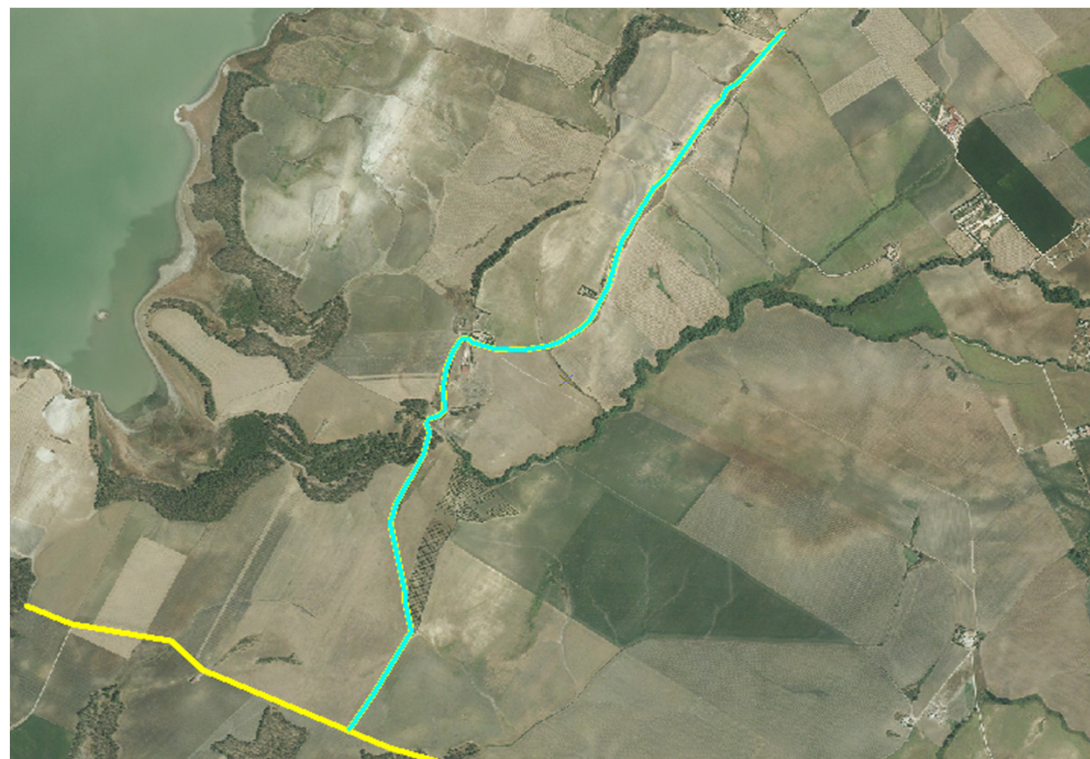
**FICHA Nº**
**formato**

26

A3

**INVENTARIO MUNICIPAL DE CAMINOS RURALES**

**LOCALIZACIÓN SOBRE ORTOFOTOGRAFÍA AÉREA PNOA MÁXIMA ACTUALIDAD**



**LOCALIZACIÓN SOBRE PLANO TOPOGRÁFICO DE ANDALUCIA**



El Ingeniero de Montes  
Luis V. Luque Aguilar. Col. 3.531

El Director del Proyecto

Proyecto: Inventario Municipal de caminos rurales  
Promotor: Diputación de Cádiz  
Empresa: Montres Gestión Forestal SL  
Fecha: Noviembre 2018

Plano nº:	formato
26	A3

<b>TÉRMINO MUNICIPAL</b>	<b>ARCOS DE LA FRONTERA</b>					<b>REF. CATASTRAL</b>	53006A016090030000DF, 53006A071090040000DE
<u>Código camino</u>	AR 027	<u>Paraje</u>	CANTARRANAS/ HUERTA DEL MEMBRILLO			<u>Pólígono / Parcela</u>	16--9003, 71--9004
<u>Longitud (m)</u>	5.952	<u>Anchura media (m)</u>	4	<u>Superficie (m2)</u>	23.808	<u>Situación legal o patrimonial</u>	Desconocida
<u>Denominación</u>	CAMINO DE LA FUENSANTA					<u>Estado de conservación</u>	Deficiente
<u>Incio / fin y descripción</u>	Discurre desde el límite del término municipal de Villamartín en dirección suroeste hasta la carretera Antigua A-372 (1)						
<u>Uso</u>	Agrario						
<u>Afecciones</u>	Posible afección por propiedades privadas						
<u>Observaciones</u>	Zahorra compactada. Parcialmente desdibujado.						

**LISTADO DE COORDENADAS DEL EJE ( ETRS 89 USO 30)**
**FOTOGRAFÍAS**

COORDENADA USO ETRS 1989 USO 30								
PUNTO	COORDENADA X (m)	COORDENADA Y (m)	PUNTO	COORDENADA X (m)	COORDENADA Y (m)	PUNTO	COORDENADA X (m)	COORDENADA Y (m)
1	261541,05699	4071883,90707	21	262069,58702	4071954,26205	41	263336,98230	4073319,92312
2	261416,83487	4071764,05058	22	262073,29119	4071926,21616	42	263533,83270	4073420,72958
3	261260,46580	4071568,78768	23	262084,40371	4071900,81611	43	263610,82660	4073512,01101
4	261173,94688	4071518,38446	24	262110,98227	4071897,65147	44	263696,55177	4073616,78622
5	261133,46555	4071506,08131	25	262167,53707	4071917,16453	45	263722,74558	4073656,47380
6	260988,20901	4071536,64075	26	262222,76895	4071942,96146	46	263742,58937	4073670,76133
7	260800,08988	4071560,45329	27	262246,25076	4071988,60217	47	263747,64621	4073694,58446
8	260776,67421	4071538,22825	28	262246,91222	4072022,99807	48	263782,04411	4073761,81522
9	260738,97101	4071433,84992	29	262242,28201	4072084,84455	49	263863,40365	4073866,32584
10	260717,67201	4071397,20505	30	262248,89660	4072113,61805	50	263893,16933	4073880,87795
11	260556,27585	4071219,93386	31	262265,76382	4072132,46965	51	263891,18495	4073926,51867
12	260431,39227	4071093,99194	32	262323,31081	4072122,21702	52	263883,93536	4073960,25311
13	261550,47348	4071892,87860	33	262343,48533	4072102,37323	53	263887,74536	4073984,59483
14	261773,60310	4072078,61647	34	262364,65204	4072111,30294	54	264189,15930	4074373,42727
15	261808,17816	4072091,84566	35	262399,37868	4072147,02176	55	264255,96673	4074467,02381
16	261832,51988	4072075,97063	36	262443,03501	4072206,22240	56	264251,33651	4074503,07337
17	261970,10349	4071920,39532	37	262698,44112	4072472,79064	57	264253,98235	4074600,63866
18	261994,44520	4071933,62451	38	262717,24422	4072518,58129	58	264262,58132	4074622,79756
19	262030,95777	4071973,31209	39	262752,69845	4072547,15634			
20	262055,82866	4071970,66625	40	263319,51977	4073297,69808			


 El Ingeniero de Montes  
Luis V. Luque Aguilar. Col. 3.531

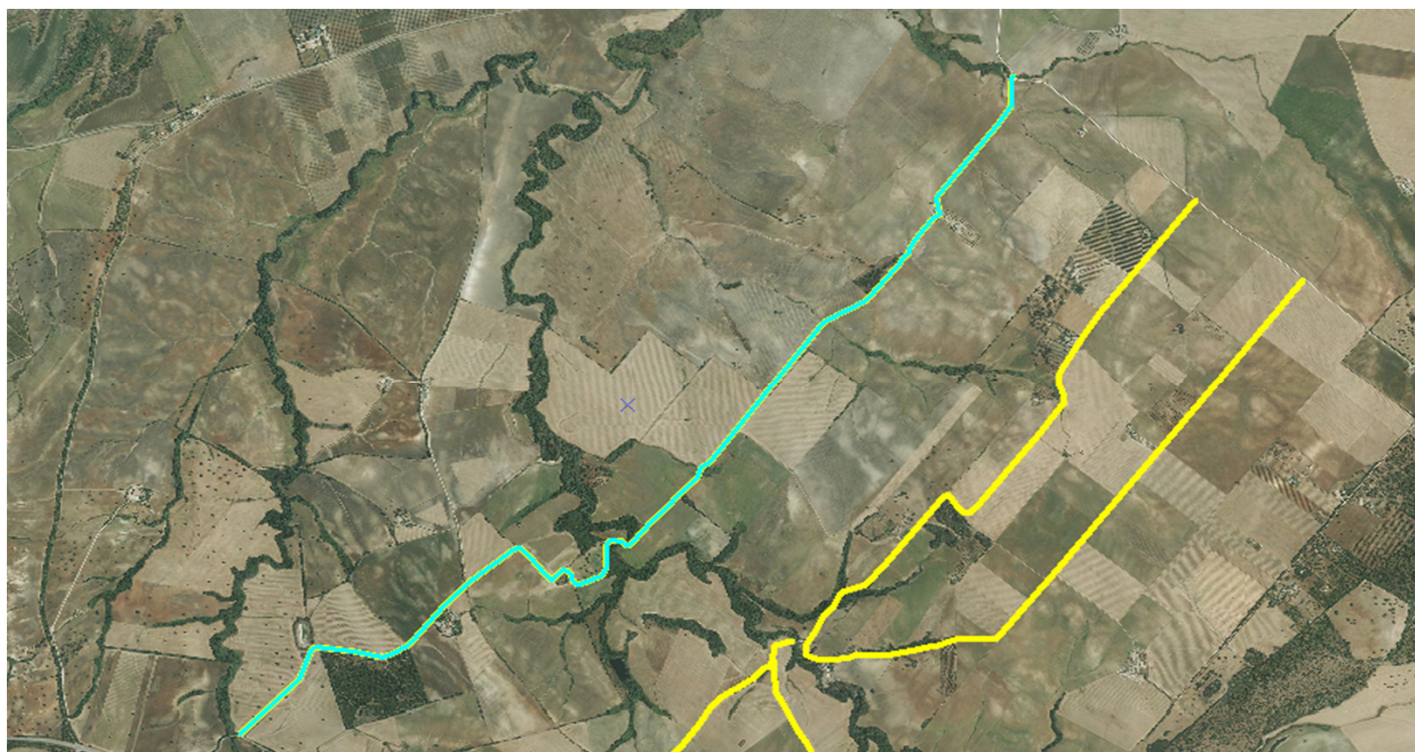
El Director del Proyecto

 Proyecto: Inventario Municipal de caminos rurales  
Promotor: Diputación de Cádiz  
Empresa: Montres Gestión Forestal SL  
Fecha: Noviembre 2018

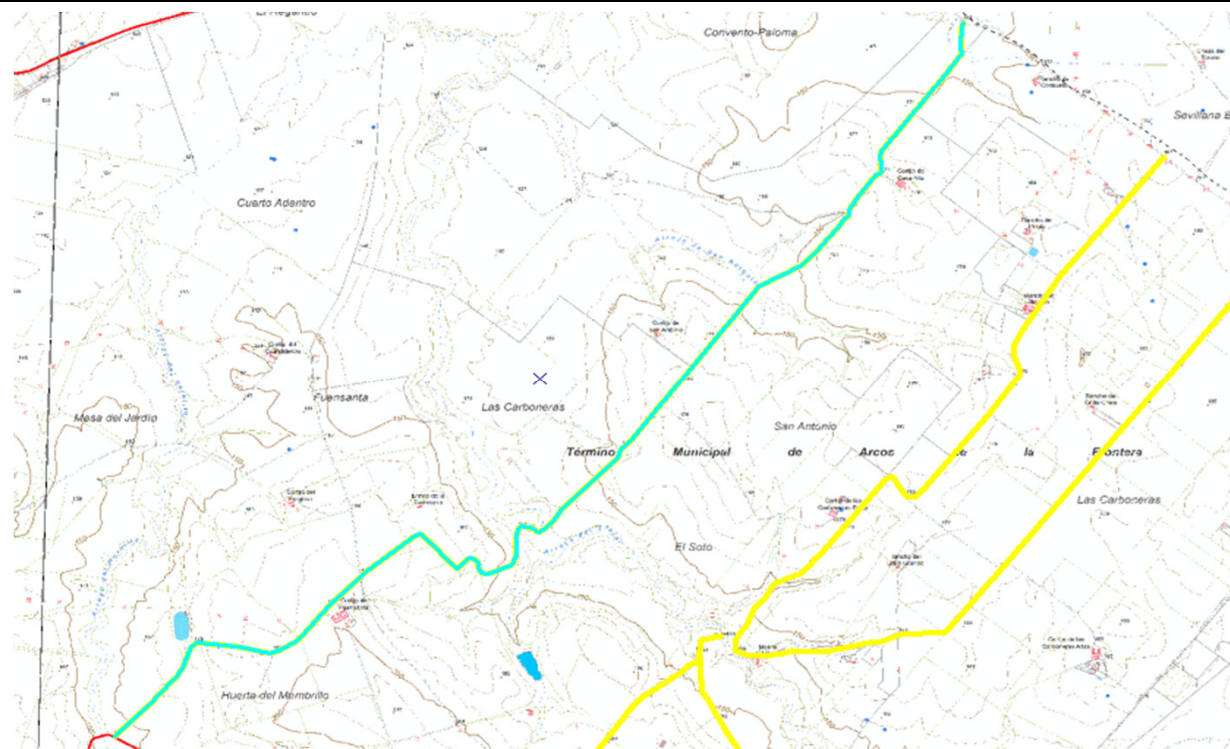
FICHA Nº	formato
27	A3

INVENTARIO MUNICIPAL DE CAMINOS RURALES

LOCALIZACIÓN SOBRE ORTOFOTOGRAFÍA AÉREA PNOA MÁXIMA ACTUALIDAD



LOCALIZACIÓN SOBRE PLANO TOPOGRÁFICO DE ANDALUCIA



El Ingeniero de Montes  
Luis V. Luque Aguilar. Col. 3.531

El Director del Proyecto

Proyecto: Inventario Municipal de caminos rurales  
Promotor: Diputación de Cádiz  
Empresa: Montres Gestión Forestal SL  
Fecha: Noviembre 2018

Plano nº:	formato
27	A3

<b>TÉRMINO MUNICIPAL</b>	<b>ARCOS DE LA FRONTERA</b>				<b>REF. CATASTRAL</b>	53006A072090070000DX	
<u>Código camino</u>	AR 028	<u>Paraje</u>	ELMEMBRILLO		<u>Pólígono / Parcela</u>	72--9007	
<u>Longitud (m)</u>	1.195	<u>Anchura media (m)</u>	3	<u>Superficie (m2)</u>	3.585	<u>Situación legal o patrimonial</u>	Desconocida
<u>Denominación</u>	Desconocida				<u>Estado de conservación</u>	Aceptable	
<u>Inicio / fin y descripción</u>	Discurre en sureste desde el Camino de Bornos a Prado del Rey 2 hasta la vía pecuaria Cordel de las Villas. Situado al este del camino siguiente de Ref. Cat. 53006A066090050000DT .						
<u>Uso</u>	Agrario						
<u>Afecciones</u>	No se observan afecciones						
<u>Observaciones</u>	Zahorra compactada						

LISTADO DE COORDENADAS DEL EJE ( ETRS 89 USO 30)

FOTOGRAFÍAS

COORDENADA USO ETRS 1989 USO 30		
PUNTO	COORDENADA X (m)	COORDENADA Y (m)
1	263349,45832	4070352,89468
2	263345,75414	4070405,81146
3	263310,29990	4070537,57422
4	263296,54154	4070600,01601
5	263297,59988	4070706,37872
6	263293,36654	4070811,68310
7	263296,01237	4070863,01237
8	263279,60818	4070920,16248
9	263253,67896	4071014,35434
10	263234,89350	4071049,94087
11	263187,26841	4071120,71705
12	263107,89325	4071275,49861
13	263085,48300	4071315,97994
14	263080,19132	4071376,30506
15	263076,16964	4071439,80519
16	263074,26464	4071490,60529



El Ingeniero de Montes  
Luis V. Luque Aguilar. Col. 3.531

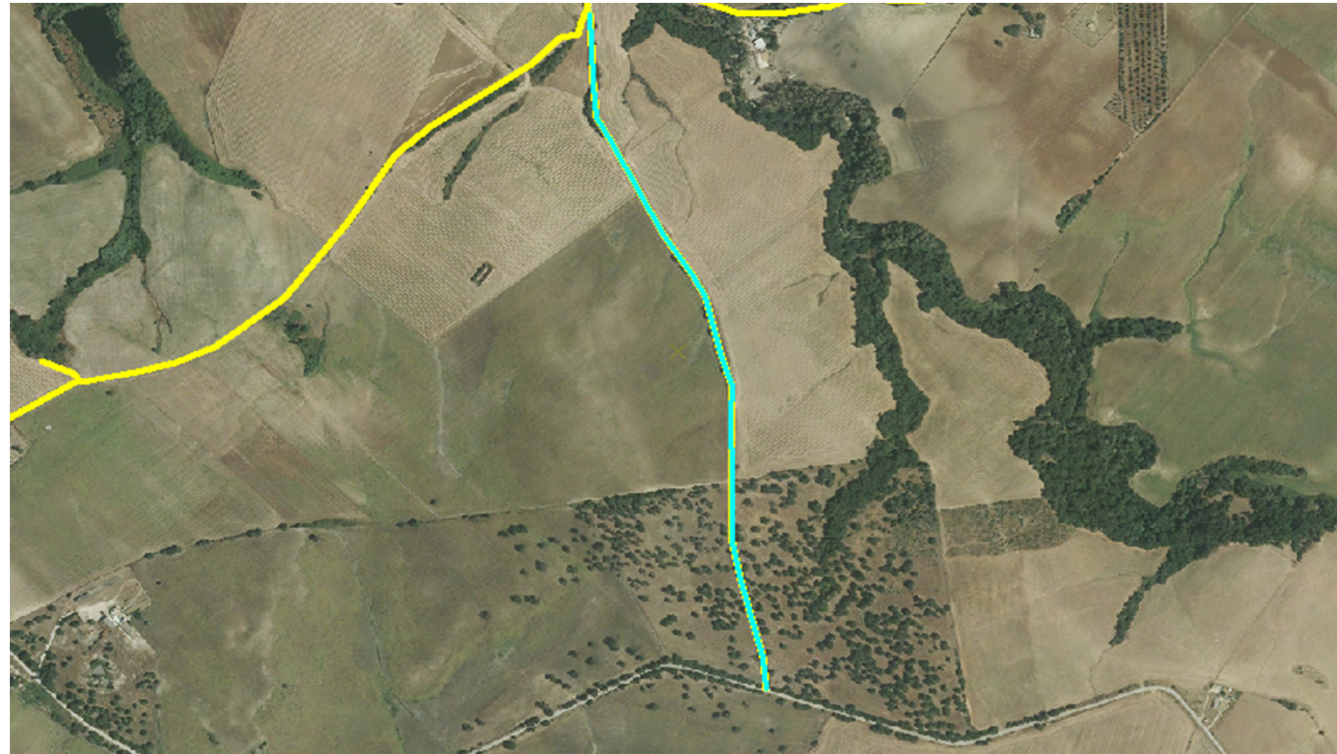
El Director del Proyecto

Proyecto: Inventario Municipal de caminos rurales  
Promotor: Diputación de Cádiz  
Empresa: Montres Gestión Forestal SL  
Fecha: Noviembre 2018

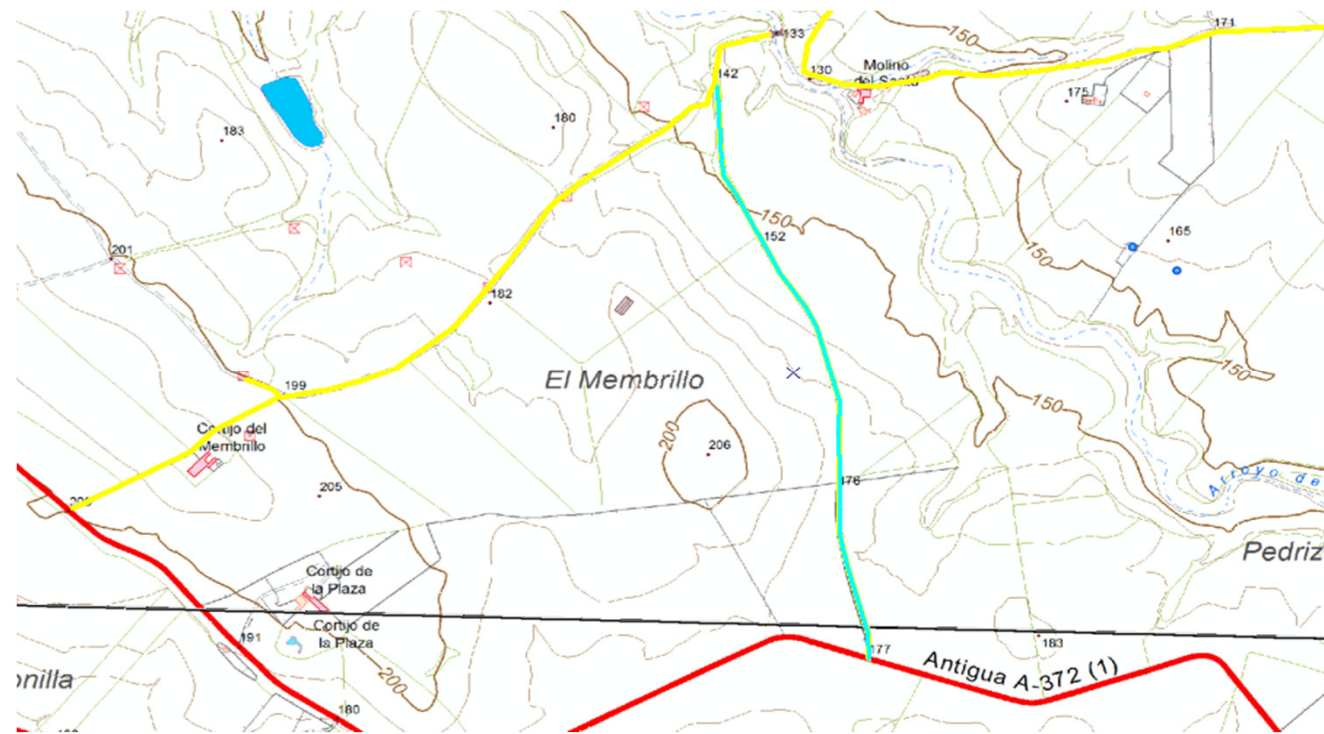
<u>FICHA Nº</u>	<u>formato</u>
28	A3

INVENTARIO MUNICIPAL DE CAMINOS RURALES

LOCALIZACIÓN SOBRE ORTOFOTOGRAFÍA AÉREA PNOA MÁXIMA ACTUALIDAD



LOCALIZACIÓN SOBRE PLANO TOPOGRÁFICO DE ANDALUCIA



El Ingeniero de Montes  
Luis V. Luque Aguilar. Col. 3.531

El Director del Proyecto

Proyecto: Inventario Municipal de caminos rurales  
Promotor: Diputación de Cádiz  
Empresa: Montres Gestión Forestal SL  
Fecha: Noviembre 2018

Plano nº:	formato
28	A3

<b>TÉRMINO MUNICIPAL</b>	<b>ARCOS DE LA FRONTERA</b>				<b>REF. CATASTRAL</b>	53006A072090060000DD	
<u>Código camino</u>	AR 029	<u>Paraje</u>	ELMEMBRILLO		<u>Pólígono / Parcela</u>	72--9006	
<u>Longitud (m)</u>	430	<u>Anchura media (m)</u>	3	<u>Superficie (m2)</u>	1.290	<u>Situación legal o patrimonial</u>	Desconocida
<u>Denominación</u>	Desconocida				<u>Estado de conservación</u>	Deficiente	
<u>Inicio / fin y descripción</u>	Discurre en suroeste desde el Camino de Bornos a Prado del Rey 2 hasta la vía pecuaria Cordel de las Villas, pasando por el Cortijo de Membrillo. Situado al oeste del camino anterior de Ref. Cat. 53006A072090070000DX.						
<u>Uso</u>	Agrario						
<u>Afecciones</u>	Posible afección por propiedades privadas						
<u>Observaciones</u>	Zahorra compactada. Parcialmente desdibujado.						

LISTADO DE COORDENADAS DEL EJE ( ETRS 89 USO 30)

FOTOGRAFÍAS

COORDENADA USO ETRS 1989 USO 30		
PUNTO	COORDENADA X (m)	COORDENADA Y (m)
1	261905,40413	4070650,89130
2	262083,36324	4070743,60148
3	262120,90769	4070765,03278
4	262163,37340	4070807,49849
5	262273,03349	4070869,53679



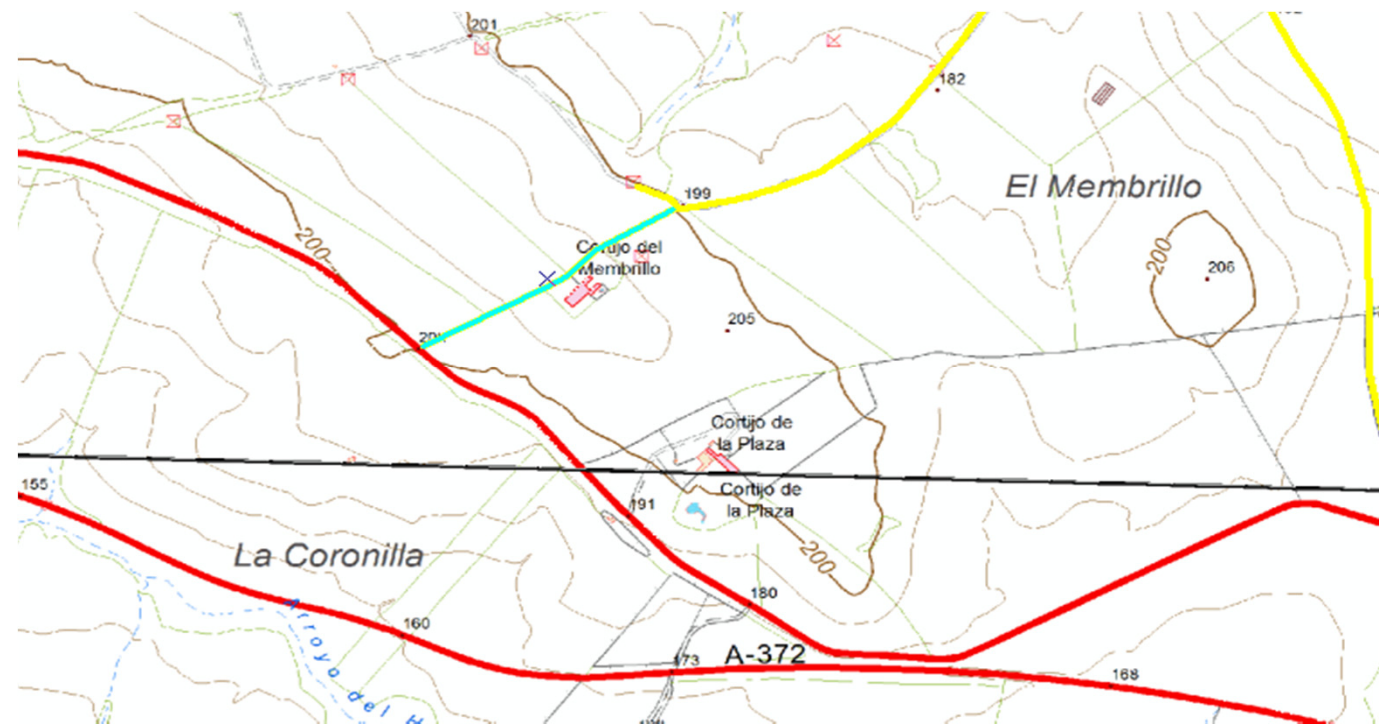
El Ingeniero de Montes Luis V. Luque Aguilar. Col. 3.531	El Director del Proyecto	Proyecto: Inventario Municipal de caminos rurales Promotor: Diputación de Cádiz Empresa: Montres Gestión Forestal SL Fecha: Noviembre 2018	<u>FICHA Nº</u>	<u>formato</u>
			29	A3

INVENTARIO MUNICIPAL DE CAMINOS RURALES

LOCALIZACIÓN SOBRE ORTOFOTOGRAFÍA AÉREA PNOA MÁXIMA ACTUALIDAD



LOCALIZACIÓN SOBRE PLANO TOPOGRÁFICO DE ANDALUCIA



El Ingeniero de Montes  
Luis V. Luque Aguilar. Col. 3.531

El Director del Proyecto

Proyecto: Inventario Municipal de caminos rurales  
Promotor: Diputación de Cádiz  
Empresa: Montres Gestión Forestal SL  
Fecha: Noviembre 2018

Plano nº:	formato
29	A3

<b>TÉRMINO MUNICIPAL</b>	<b>ARCOS DE LA FRONTERA</b>				<b>REF. CATASTRAL</b>	53006A017090030000DY	
<u>Código camino</u>	AR 030	<u>Paraje</u>	LAS CARBONERAS		<u>Póligono / Parcela</u>	17--9003	
<u>Longitud (m)</u>	4.702	<u>Anchura media (m)</u>	4	<u>Superficie (m2)</u>	18.808	<u>Situación legal o patrimonial</u>	Desconocida
<u>Denominación</u>	CAMINO DE BORNOS A PRADO DEL REY 2				<u>Estado de conservación</u>	Deficiente	
<u>Inicio / fin y descripción</u>	Discurre desde el límite de término municipal de Villamartín en dirección suroeste hasta el Molino del Santo y el Arroyo del Zanjar. Después del arroyo continua hasta el Cordel de las Villas.						
<u>Uso</u>	Agrario						
<u>Afecciones</u>	Posible afección por propiedades privadas						
<u>Observaciones</u>	Zahorra compactada. Parcialmente desdibujado.						

**LISTADO DE COORDENADAS DEL EJE ( ETRS 89 USO 30)**
**FOTOGRAFÍAS**

COORDENADA USO ETRS 1989 USO 30					
PUNTO	COORDENADA X (m)	COORDENADA Y (m)	PUNTO	COORDENADA X (m)	COORDENADA Y (m)
1	263230,25821	4071519,81778	21	263069,64104	4071496,67859
2	263302,88648	4071494,41772	22	263062,10040	4071479,21606
3	263362,81473	4071491,24272	23	263054,95663	4071456,99101
4	263449,73053	4071505,53025	24	263028,76283	4071451,03788
5	263486,63998	4071520,61153	25	262979,94711	4071405,79404
6	263564,55992	4071512,80630	26	262931,92514	4071373,64710
7	263658,22261	4071521,27299	27	262827,94368	4071303,40008
8	263780,46036	4071543,49803	28	262771,98419	4071255,77499
9	263840,25631	4071560,96057	29	262696,18091	4071139,88726
10	263888,41057	4071566,78141	30	262599,57958	4071013,15159
11	263978,23679	4071599,19293	31	262489,72436	4070930,28392
12	264182,62783	4071609,77629	32	262428,07632	4070905,14845
13	264458,45650	4071953,07385	33	262367,22203	4070887,42133
14	264877,82193	4072485,54887	34	262280,17394	4070871,01713
15	265182,49024	4072866,28505	35	262270,91351	4070886,89217
16	265517,98258	4073296,23383	36	262219,31966	4070907,50325
17	265700,32496	4073527,21554			
18	263166,87561	4071592,32566			
19	263078,76918	4071568,51311			
20	263072,81604	4071521,68177			



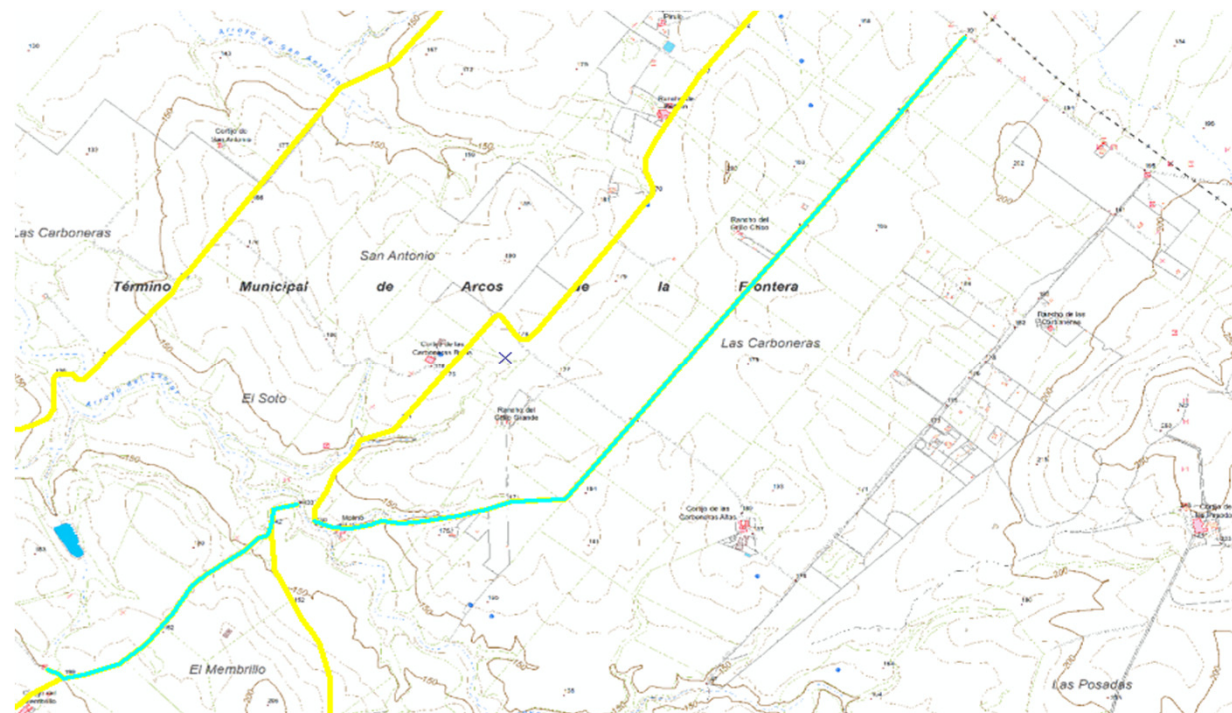
El Ingeniero de Montes Luis V. Luque Aguilar. Col. 3.531	El Director del Proyecto	Proyecto: Inventario Municipal de caminos rurales Promotor: Diputación de Cádiz Empresa: Montres Gestión Forestal SL Fecha: Noviembre 2018	<u>FICHA Nº</u>	<u>formato</u>
			30	A3

INVENTARIO MUNICIPAL DE CAMINOS RURALES

LOCALIZACIÓN SOBRE ORTOFOTOGRAFÍA AÉREA PNOA MÁXIMA ACTUALIDAD



LOCALIZACIÓN SOBRE PLANO TOPOGRÁFICO DE ANDALUCIA



El Ingeniero de Montes  
Luis V. Luque Aguilar. Col. 3.531

El Director del Proyecto

Proyecto: Inventario Municipal de caminos rurales  
Promotor: Diputación de Cádiz  
Empresa: Montres Gestión Forestal SL  
Fecha: Noviembre 2018

Plano nº:	formato
30	A3

<b>TÉRMINO MUNICIPAL</b>	<b>ARCOS DE LA FRONTERA</b>				<b>REF. CATASTRAL</b>	53006A017090020000DB	
<u>Código camino</u>	AR 031	<u>Paraje</u>	SAN ANTONIO		<u>Pólígono / Parcela</u>	17--9002	
<u>Longitud (m)</u>	3.370	<u>Anchura media (m)</u>	4	<u>Superficie (m2)</u>	13.480	<u>Situación legal o patrimonial</u>	Desconocida
<u>Denominación</u>	CAMINO DE SERVIDUMBRE				<u>Estado de conservación</u>	Deficiente	
<u>Incio / fin y descripción</u>	Discurre desde el límite con el término municipal de Villamartín en dirección suroeste hasta el Molino del Santo y el Arroyo del Zanjar, termina en el Camino de Bornos a Prado del Rey 2, aunque antes discurre paralelo a él.						
<u>Uso</u>	Agrario						
<u>Afecciones</u>	No se observan afecciones						
<u>Observaciones</u>	Zahorra compactada						

LISTADO DE COORDENADAS DEL EJE ( ETRS 89 USO 30)

FOTOGRAFÍAS

COORDENADA USO ETRS 1989 USO 30					
PUNTO	COORDENADA X (m)	COORDENADA Y (m)	PUNTO	COORDENADA X (m)	COORDENADA Y (m)
1	263231,62458	4071524,09579	21	264517,83288	4072904,03292
2	263239,23137	4071576,02037	22	264486,08282	4072981,02683
3	263262,38246	4071617,03087	23	264491,63908	4073030,23943
4	263280,90333	4071644,48145	24	264527,35790	4073102,47082
5	263314,50548	4071723,72431	25	264616,25808	4073242,17110
6	263368,48058	4071786,43069	26	264695,63324	4073367,58385
7	263396,26189	4071828,49952	27	265165,53418	4073956,54753
8	263408,96192	4071852,31207			
9	263455,79326	4071869,77460			
10	263534,37467	4071899,14341			
11	263631,21236	4072015,03115			
12	263920,13794	4072373,80686			
13	263943,95049	4072372,21936			
14	263978,08180	4072322,21301			
15	264005,86311	4072281,73168			
16	264019,35689	4072273,79416			
17	264038,40692	4072274,58791			
18	264070,15699	4072297,60671			
19	264377,33885	4072689,71999			
20	264513,07037	4072873,87036			



El Ingeniero de Montes  
Luis V. Luque Aguilar. Col. 3.531

El Director del Proyecto

Proyecto: Inventario Municipal de caminos rurales  
Promotor: Diputación de Cádiz  
Empresa: Montres Gestión Forestal SL  
Fecha: Noviembre 2018

FICHA Nº

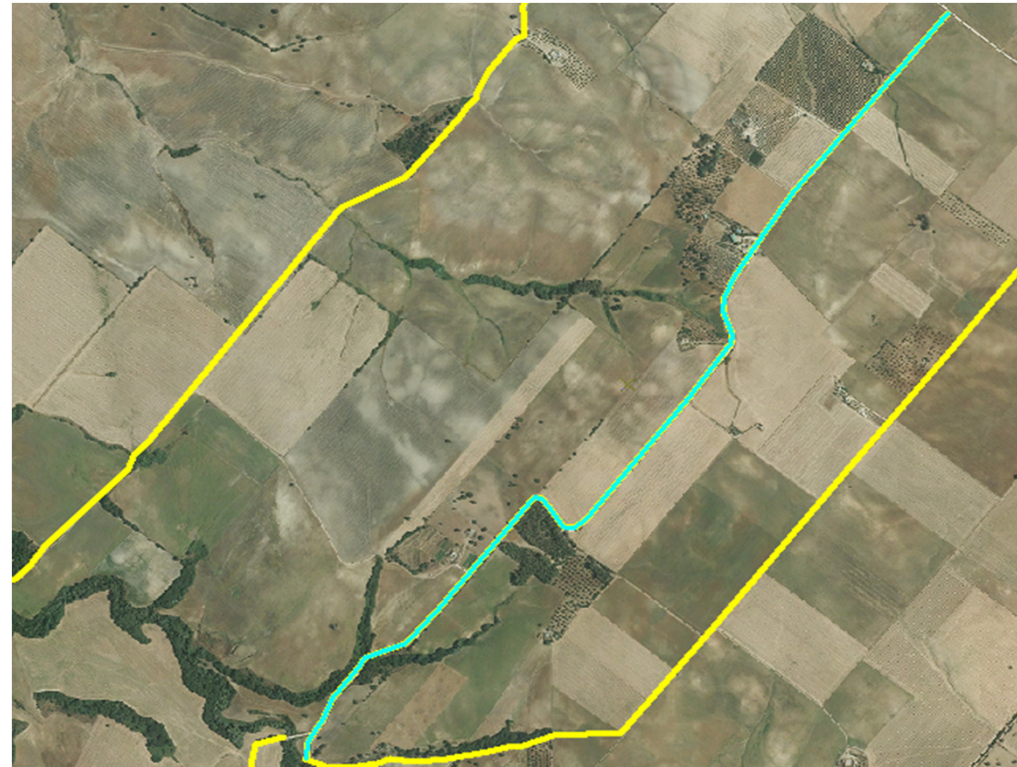
31

formato

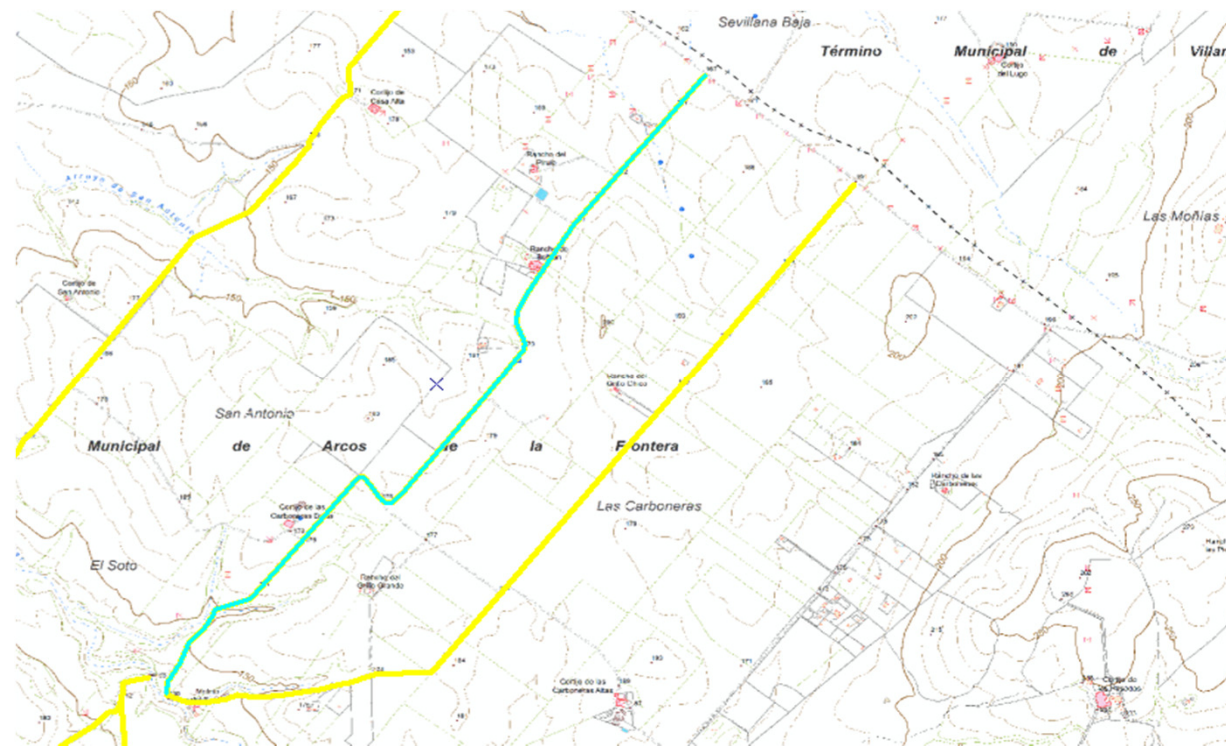
A3

INVENTARIO MUNICIPAL DE CAMINOS RURALES

LOCALIZACIÓN SOBRE ORTOFOTOGRAFÍA AÉREA PNOA MÁXIMA ACTUALIDAD



LOCALIZACIÓN SOBRE PLANO TOPOGRÁFICO DE ANDALUCIA



El Ingeniero de Montes  
Luis V. Luque Aguilar. Col. 3.531

El Director del Proyecto

Proyecto: Inventario Municipal de caminos rurales  
Promotor: Diputación de Cádiz  
Empresa: Montres Gestión Forestal SL  
Fecha: Noviembre 2018

Plano nº:	formato
31	A3

<b>TÉRMINO MUNICIPAL</b>	<b>ARCOS DE LA FRONTERA</b>				<b>REF. CATASTRAL</b>	53006A068090040000DE
<u>Código camino</u>	AR 032	<u>Paraje</u>	LA ESCALERA		<u>Póligono / Parcela</u>	68--9004
<u>Longitud (m)</u>	972	<u>Anchura media (m)</u>	5	<u>Superficie (m2)</u>	4.860	<u>Situación legal o patrimonial</u> Desconocida
<u>Denominación</u>	CAMINO DE SERVIDUMBRE				<u>Estado de conservación</u>	Aceptable
<u>Inicio / fin y descripción</u>	Discurre en dirección sur-norte desde la Colada del Postuero hasta la Cañada Real de Ronda					
<u>Uso</u>	Agrario					
<u>Afecciones</u>	No se observan afecciones					
<u>Observaciones</u>	Zahorra compactada					

LISTADO DE COORDENADAS DEL EJE ( ETRS 89 USO 30)

FOTOGRAFÍAS

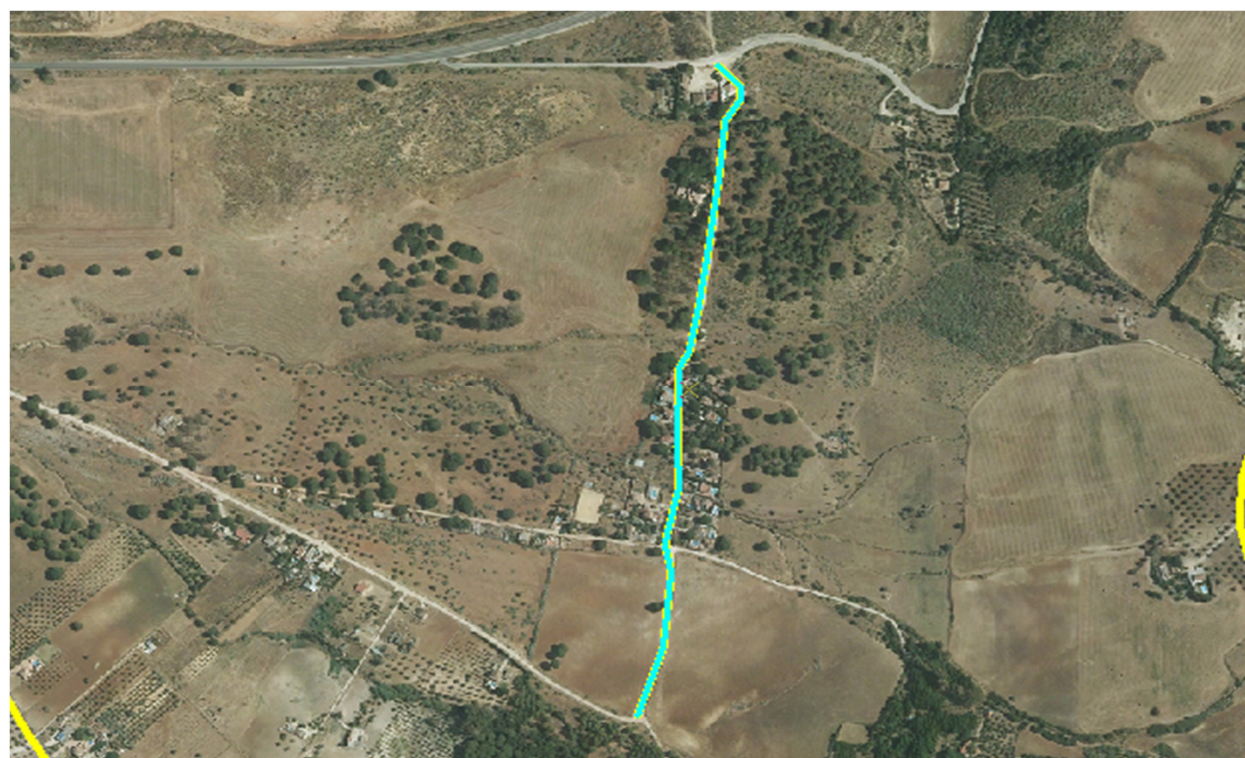
COORDENADA USO ETRS 1989 USO 30		
PUNTO	COORDENADA X (m)	COORDENADA Y (m)
1	254310,52221	4070700,65710
2	254342,90728	4070669,75370
3	254341,84894	4070653,03200
4	254321,74057	4070620,43527
5	254314,12055	4070540,00178
6	254298,88052	4070424,00821
7	254286,18050	4070342,09305
8	254275,23995	4070288,28992
9	254261,68003	4070266,13102
10	254257,38054	4070151,36777
11	254262,34149	4070093,82078
12	254244,48208	4070026,35190
13	254243,15916	4070011,79978
14	254250,69980	4069970,76283
15	254239,05811	4069864,40011
16	254205,40304	4069764,98008



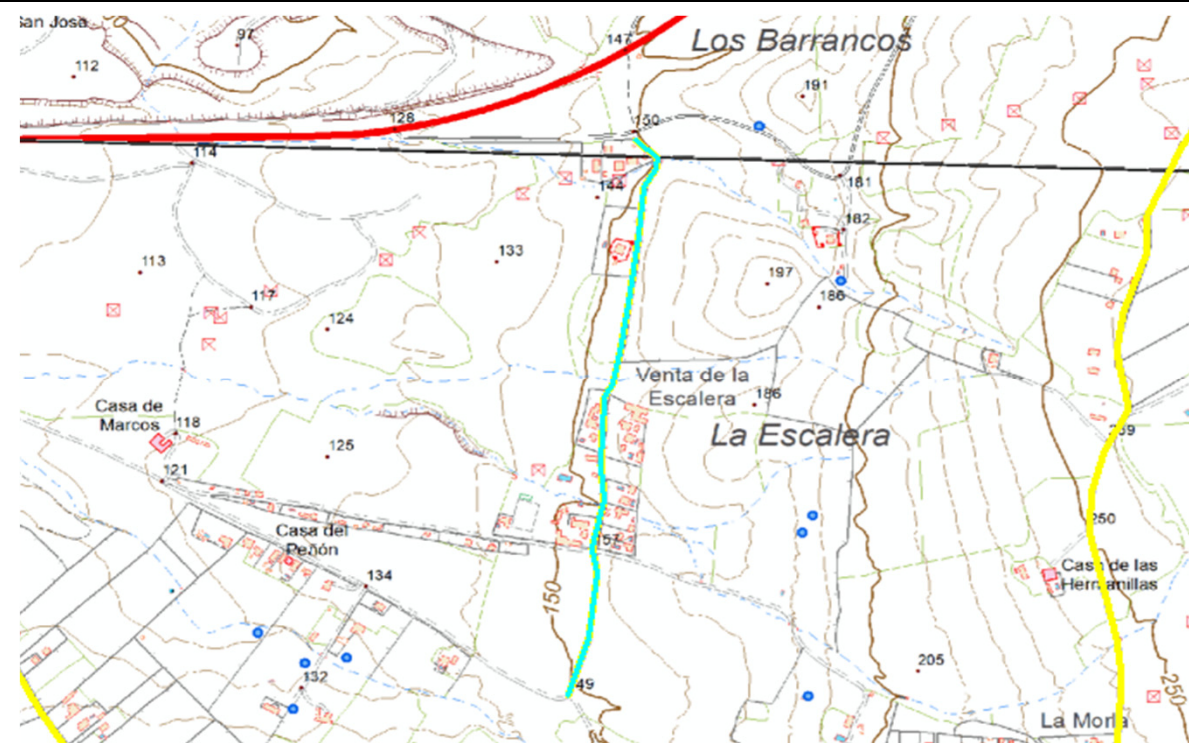
El Ingeniero de Montes Luis V. Luque Aguilar. Col. 3.531	El Director del Proyecto	Proyecto: Inventario Municipal de caminos rurales Promotor: Diputación de Cádiz Empresa: Montres Gestión Forestal SL Fecha: Noviembre 2018	<u>FICHA Nº</u>	<u>formato</u>
			32	A3

INVENTARIO MUNICIPAL DE CAMINOS RURALES

LOCALIZACIÓN SOBRE ORTOFOTOGRAFÍA AÉREA PNOA MÁXIMA ACTUALIDAD



LOCALIZACIÓN SOBRE PLANO TOPOGRÁFICO DE ANDALUCIA



El Ingeniero de Montes  
Luis V. Luque Aguilar. Col. 3.531

El Director del Proyecto

Proyecto: Inventario Municipal de caminos rurales  
Promotor: Diputación de Cádiz  
Empresa: Montres Gestión Forestal SL  
Fecha: Noviembre 2018

Plano nº:

formato

32

A3

<b>TÉRMINO MUNICIPAL</b>	<b>ARCOS DE LA FRONTERA</b>				<b>REF. CATASTRAL</b>	53006A083090060000DK	
<u>Código camino</u>	AR 033	<u>Paraje</u>	EL PIÑÓN		<u>Pólígono / Parcela</u>	83--9006	
<u>Longitud (m)</u>	2.320	<u>Anchura media (m)</u>	4	<u>Superficie (m2)</u>	9.280	<u>Situación legal o patrimonial</u>	Desconocida
<u>Denominación</u>	CAMINO HIJUELA DE LA SIERRA				<u>Estado de conservación</u>	Aceptable	
<u>Inicio / fin y descripción</u>	Discurre en dirección norte-sur desde la Colada del Postuero hasta la Cañada Real de Arcos						
<u>Uso</u>	Agrario						
<u>Afecciones</u>	No se observan afecciones						
<u>Observaciones</u>	Zahorra compactada						

LISTADO DE COORDENADAS DEL EJE ( ETRS 89 USO 30)

FOTOGRAFÍAS

COORDENADA USO ETRS 1989 USO 30					
PUNTO	COORDENADA X (m)	COORDENADA Y (m)	PUNTO	COORDENADA X (m)	COORDENADA Y (m)
1	253504,71063	4068417,67989	16	253526,51234	4069502,31498
2	253546,03863	4068499,48922	17	253465,12888	4069632,49024
3	253563,39533	4068578,86438	18	253396,00635	4069738,05920
4	253580,11703	4068615,48279	19	253317,62338	4069885,89544
5	253593,87539	4068623,10281	20	253266,49696	4069980,15123
6	253614,83043	4068616,75279	21	253210,40518	4070040,21177
7	253673,88555	4068720,99883	22	253201,14474	4070068,78683
8	253699,28560	4068798,78649	23	253208,55309	4070114,03067
9	253731,03566	4068876,57415	24	253270,39957	4070273,04557
10	253720,71689	4068948,27637	25	253664,11838	4069150,21551
11	253692,67100	4069059,66618	26	253891,21953	4069249,73873
12	253679,70639	4069108,61419			
13	253648,22091	4069192,22269			
14	253628,37712	4069278,47703			
15	253582,33953	4069397,27519			



El Ingeniero de Montes  
Luis V. Luque Aguilar. Col. 3.531

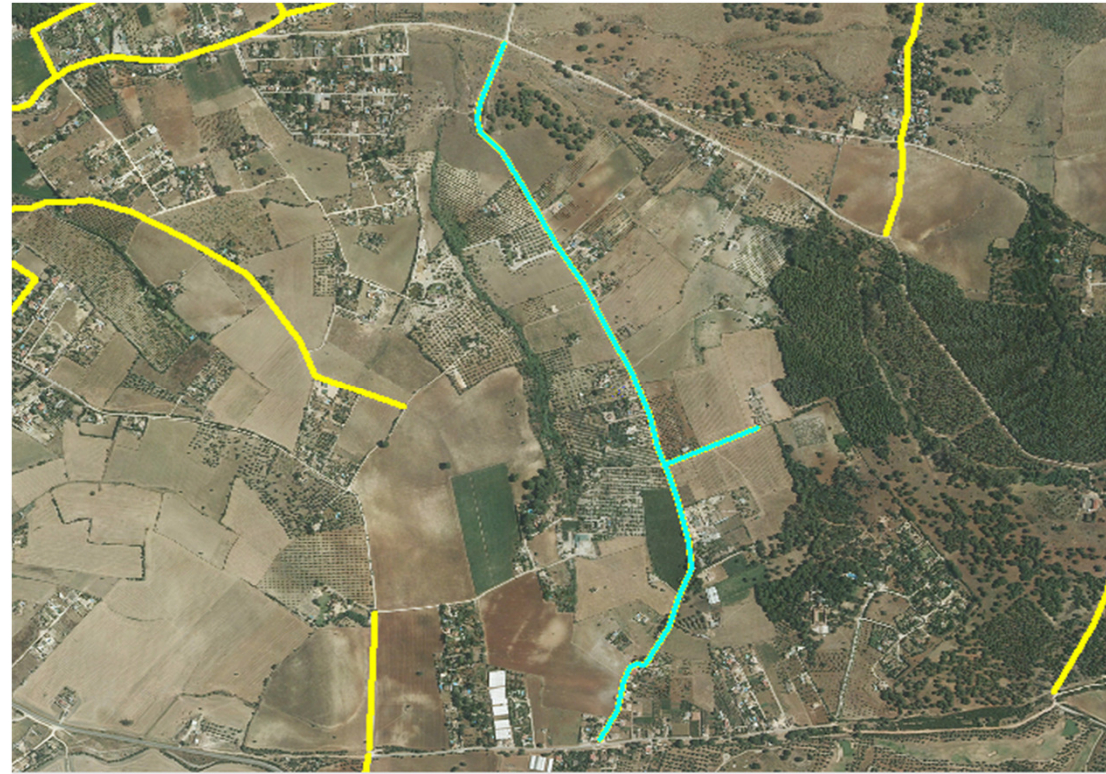
El Director del Proyecto

Proyecto: Inventario Municipal de caminos rurales  
Promotor: Diputación de Cádiz  
Empresa: Montres Gestión Forestal SL  
Fecha: Noviembre 2018

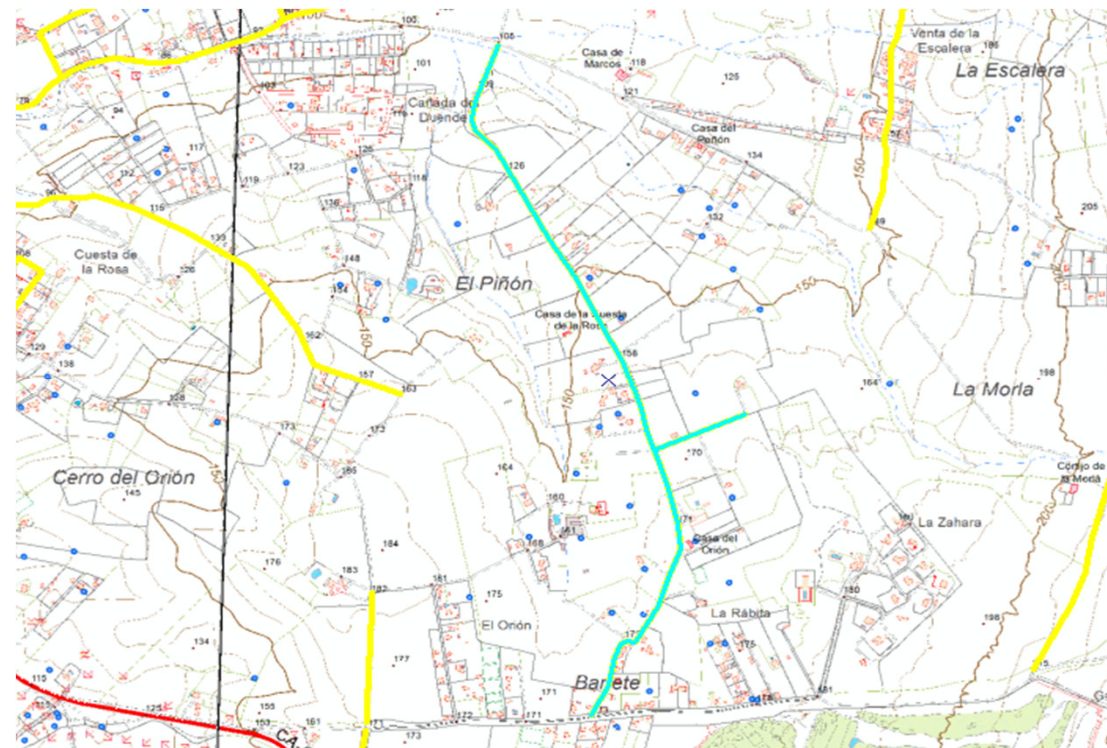
<u>FICHA Nº</u>	<u>formato</u>
33	A3

**INVENTARIO MUNICIPAL DE CAMINOS RURALES**

**LOCALIZACIÓN SOBRE ORTOFOTOGRAFÍA AÉREA PNOA MÁXIMA ACTUALIDAD**



**LOCALIZACIÓN SOBRE PLANO TOPOGRÁFICO DE ANDALUCIA**



El Ingeniero de Montes  
Luis V. Luque Aguilar. Col. 3.531

El Director del Proyecto

Proyecto: Inventario Municipal de caminos rurales  
Promotor: Diputación de Cádiz  
Empresa: Montres Gestión Forestal SL  
Fecha: Noviembre 2018

Plano nº:

formato

33

A3

<b>TÉRMINO MUNICIPAL</b>	<b>ARCOS DE LA FRONTERA</b>					<b>REF. CATASTRAL</b>	Varias
<u>Código camino</u>	AR 034	<u>Paraje</u>	CUESTA DE LA ROSA			<u>Póligono / Parcela</u>	86--9012, 86--9011, 86--9010, 83--9004
<u>Longitud (m)</u>	3.319	<u>Anchura media (m)</u>	4	<u>Superficie (m2)</u>	13.276	<u>Situación legal o patrimonial</u>	Desconocida
<u>Denominación</u>	CAMINO DE HIJUELA					<u>Estado de conservación</u>	Aceptable
<u>Inicio / fin y descripción</u>	Discurre al oeste del Embalse de Bornos, en dirección suroeste, hasta enlazar perpendicularmente con el Camino de Bornos a Prado del Rey						
<u>Uso</u>	Agrario						
<u>Afecciones</u>	No se observan afecciones						
<u>Observaciones</u>	Zahorra compactada. * Ref. Cat.: 53006A08609012000DZ, 53006A08609011000DS, 53006A08609010000DE, 53006A083090040000DM						

**LISTADO DE COORDENADAS DEL EJE ( ETRS 89 USO 30)**
**FOTOGRAFÍAS**

COORDENADA USO ETRS 1989 USO 30					
PUNTO	COORDENADA X (m)	COORDENADA Y (m)	PUNTO	COORDENADA X (m)	COORDENADA Y (m)
1	251412,60342	4069155,08010	26	252063,96743	4069830,70227
2	251409,42841	4069169,20888	27	252103,32428	4069830,37154
3	251408,15841	4069190,95767	28	252140,03529	4069847,23876
4	251379,10710	4069260,01406	29	252216,43388	4069849,88460
5	251362,59707	4069291,28787	30	252250,49906	4069856,49920
6	251346,40453	4069343,19923	31	252353,02530	4069823,09549
7	251248,13809	4069465,27822	32	252480,02556	4069755,95733
8	251238,29557	4069481,31200	33	252638,11441	4069658,06130
9	251181,62170	4069575,13344	34	252692,02338	4069589,60023
10	251167,65168	4069591,00847	35	252765,44540	4069484,42814
11	251183,18275	4069412,42098	36	252789,91941	4069426,21969
12	251198,63445	4069396,12262	37	252806,45590	4069387,19357
13	251216,83782	4069349,97919	38	253023,74539	4069304,84184
14	251214,72114	4069328,60081	39	253023,41466	4069304,51111
15	251174,08106	4069288,38407	40	251424,14280	4069798,25878
16	251184,24108	4069261,07901	41	251511,24381	4069696,65857
17	251251,97455	4069172,39050	42	251521,40383	4069684,80522
18	251266,36791	4069146,14378	43	251558,68369	4069636,46575
19	251261,71124	4069126,88208	44	251556,17015	4069617,01883
20	251254,30289	4069121,37873	45	251546,01013	4069586,69752
21	251640,96398	4069728,17602	46	251582,99895	4069522,87989
22	251740,71210	4069781,88655	47	251622,05153	4069501,13110
23	251853,62326	4069884,28050	48	251791,91437	4069305,18029
24	251937,29791	4069809,86629	49	251821,28318	4069312,85322
25	251996,82928	4069829,04862	50	251881,60830	4069231,09681


 El Ingeniero de Montes  
Luis V. Luque Aguilar. Col. 3.531

El Director del Proyecto

 Proyecto: Inventario Municipal de caminos rurales  
Promotor: Diputación de Cádiz  
Empresa: Montres Gestión Forestal SL  
Fecha: Noviembre 2018

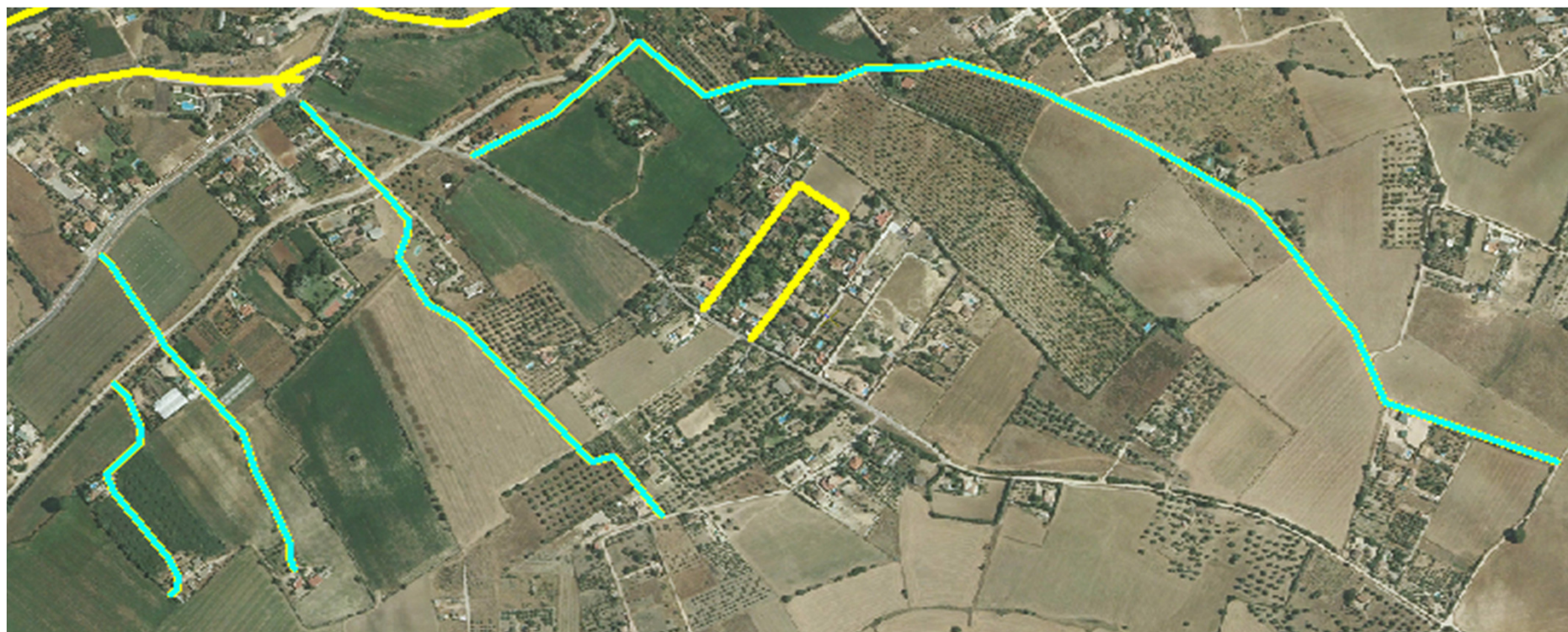
**FICHA Nº**
**formato**

34

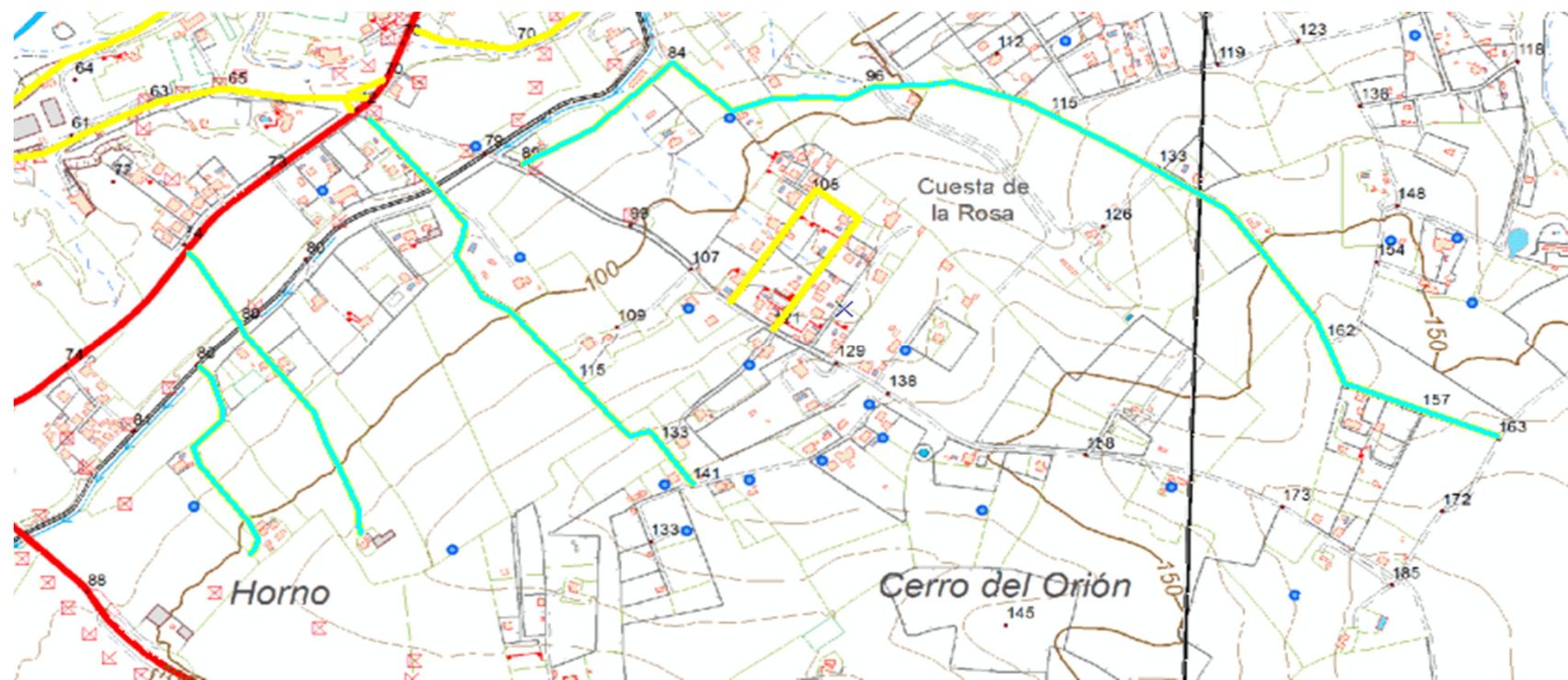
A3

INVENTARIO MUNICIPAL DE CAMINOS RURALES

LOCALIZACIÓN SOBRE ORTOFOTOGRAFÍA AÉREA PNOA MÁXIMA ACTUALIDAD



LOCALIZACIÓN SOBRE PLANO TOPOGRÁFICO DE ANDALUCIA



El Ingeniero de Montes  
Luis V. Luque Aguilar. Col. 3.531

El Director del Proyecto

Proyecto: Inventario Municipal de caminos rurales  
Promotor: Diputación de Cádiz  
Empresa: Montres Gestión Forestal SL  
Fecha: Noviembre 2018

Plano nº:

formato

34

A3

<b>TÉRMINO MUNICIPAL</b>	<b>ARCOS DE LA FRONTERA</b>					<b>REF. CATASTRAL</b>	53006A083090050000DO
<u>Código camino</u>	AR 035	<u>Paraje</u>	CUESTA DE LA ROSA			<u>Póligono / Parcela</u>	83--9005
<u>Longitud (m)</u>	497	<u>Anchura media (m)</u>	5	<u>Superficie (m2)</u>	2.485	<u>Situación legal o patrimonial</u>	Desconocida
<u>Denominación</u>	Desconocida					<u>Estado de conservación</u>	Bueno
<u>Incio / fin y descripción</u>	Discurre en dirección noreste en perpendicular desde la Cañada Real de Arcos, seguidamente hacia el sureste y después vuelve a girar hacia el suroeste hasta volver a enlazar perpendicularmente de nuevo con dicha vía pecuaria.						
<u>Uso</u>	Agrario						
<u>Afecciones</u>	No se observan afecciones						
<u>Observaciones</u>	Asfalto						

LISTADO DE COORDENADAS DEL EJE ( ETRS 89 USO 30)

FOTOGRAFÍAS

COORDENADA USO ETRS 1989 USO 30		
PUNTO	COORDENADA X (m)	COORDENADA Y (m)
1	251934,31252	4069514,85529
2	252057,25031	4069687,65060
3	252118,10460	4069645,05259
4	251996,85904	4069473,18333



El Ingeniero de Montes  
Luis V. Luque Aguilar. Col. 3.531

El Director del Proyecto

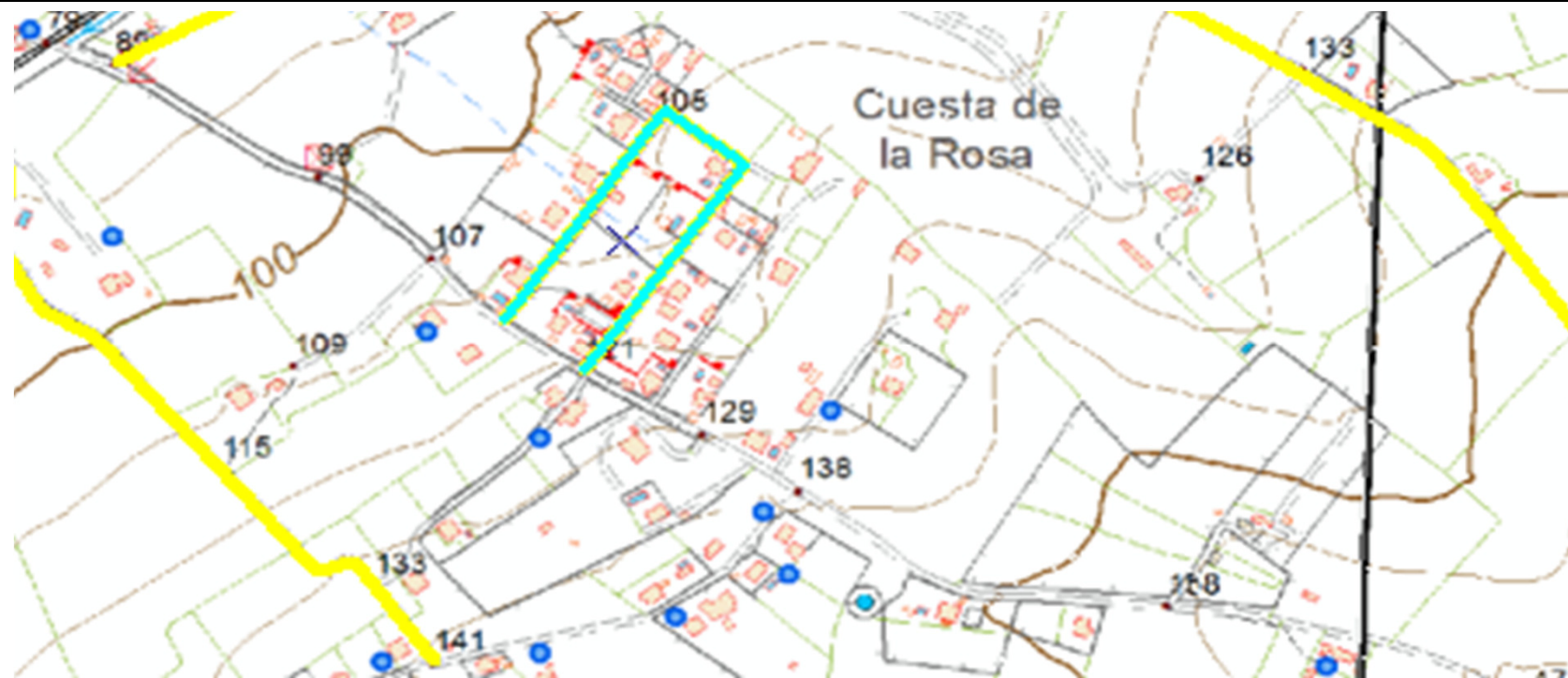
Proyecto: Inventario Municipal de caminos rurales  
Promotor: Diputación de Cádiz  
Empresa: Montres Gestión Forestal SL  
Fecha: Noviembre 2018

FICHA Nº  
35

formato  
A3



LOCALIZACIÓN SOBRE PLANO TOPOGRÁFICO DE ANDALUCIA



El Ingeniero de Montes  
Luis V. Luque Aguilar. Col. 3.531

El Director del Proyecto

Proyecto: Inventario Municipal de caminos rurales  
Promotor: Diputación de Cádiz  
Empresa: Montres Gestión Forestal SL  
Fecha: Noviembre 2018

Plano nº:

formato

35

A3

<b>TÉRMINO MUNICIPAL</b>	<b>ARCOS DE LA FRONTERA</b>				<b>REF. CATASTRAL</b>	53006A086090090000DZ, 53006A086090150000DW	
<u>Código camino</u>	AR 036	<u>Paraje</u>	EL ORIÓN		<u>Póligono / Parcela</u>	86--9009, 86--9015	
<u>Longitud (m)</u>	562	<u>Anchura media (m)</u>	4	<u>Superficie (m2)</u>	2.248	<u>Situación legal o patrimonial</u>	Desconocida
<u>Denominación</u>	CAMINO DEL ORIÓN				<u>Estado de conservación</u>	Aceptable	
<u>Inicio / fin y descripción</u>	Discurre en dirección norte desde la Colada de Algar y Cortijo de Faín hasta la Colada de Pedrosa Concejo y Cañuelo						
<u>Uso</u>	Agrario						
<u>Afecciones</u>	No se observan afecciones						
<u>Observaciones</u>	Zahorra compactada. Tramo asfaltado.						

LISTADO DE COORDENADAS DEL EJE ( ETRS 89 USO 30)

FOTOGRAFÍAS

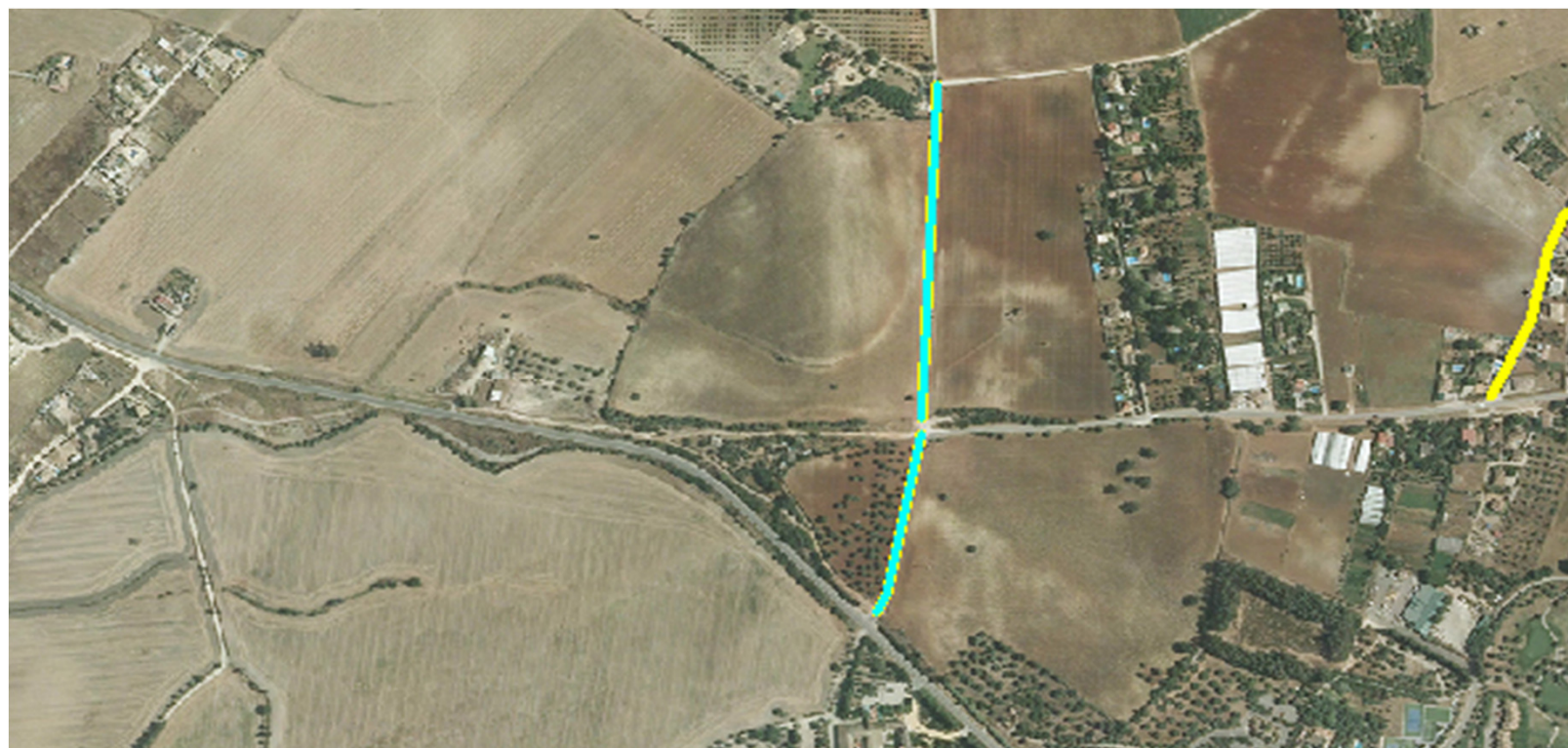
COORDENADA USO ETRS 1989 USO 30		
PUNTO	COORDENADA X (m)	COORDENADA Y (m)
1	252891,13839	4068184,92450
2	252903,44154	4068207,54642
3	252937,17598	4068377,40926
4	252937,57286	4068394,87180
5	252951,91330	4068757,68242



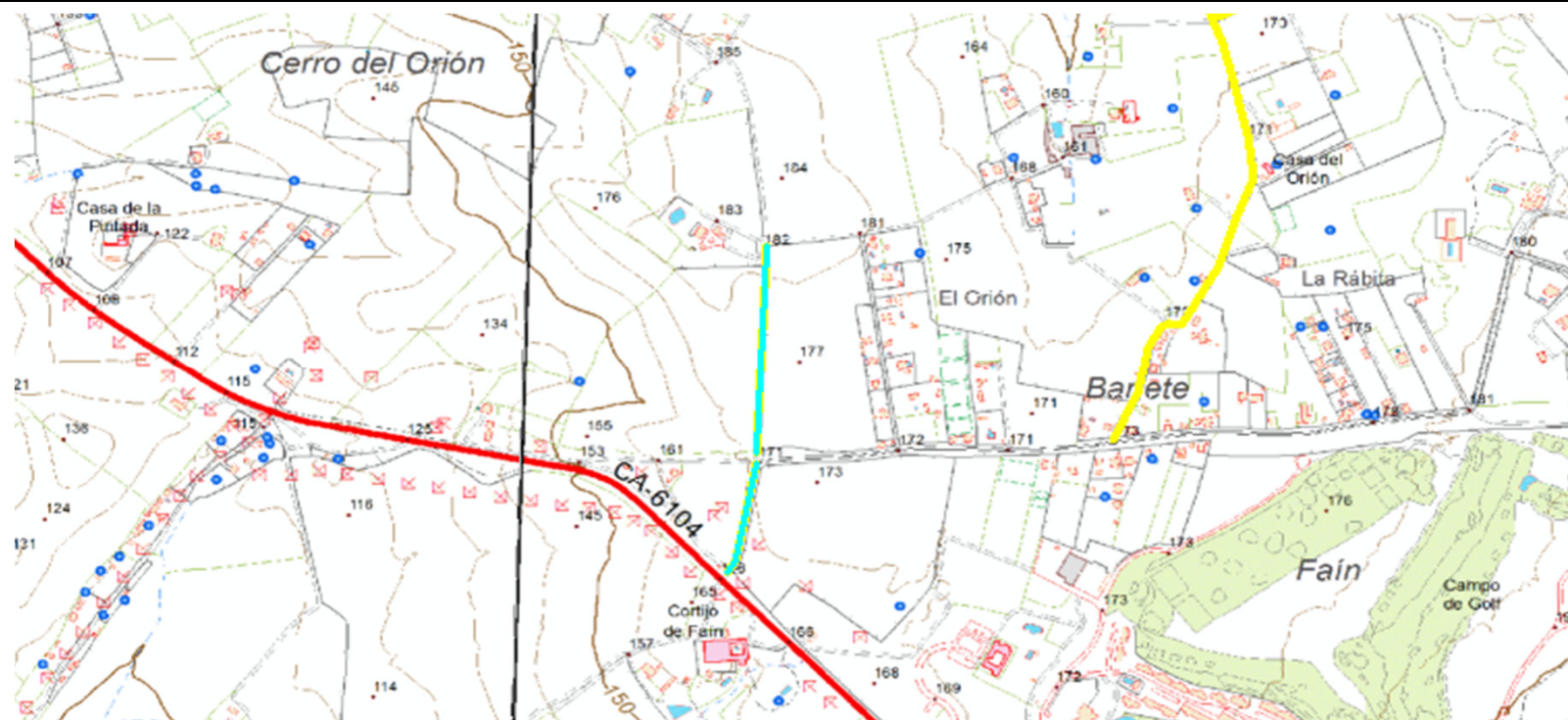
El Ingeniero de Montes Luis V. Luque Aguilar. Col. 3.531	El Director del Proyecto	Proyecto: Inventario Municipal de caminos rurales Promotor: Diputación de Cádiz Empresa: Montres Gestión Forestal SL Fecha: Noviembre 2018	<u>FICHA Nº</u>	<u>formato</u>
			36	A3

INVENTARIO MUNICIPAL DE CAMINOS RURALES

LOCALIZACIÓN SOBRE ORTOFOTOGRAFÍA AÉREA PNOA MÁXIMA ACTUALIDAD



LOCALIZACIÓN SOBRE PLANO TOPOGRÁFICO DE ANDALUCIA



El Ingeniero de Montes  
Luis V. Luque Aguilar. Col. 3.531

El Director del Proyecto

Proyecto: Inventario Municipal de caminos rurales  
Promotor: Diputación de Cádiz  
Empresa: Montres Gestión Forestal SL  
Fecha: Noviembre 2018

Plano nº:	formato
36	A3

<b>TÉRMINO MUNICIPAL</b>	<b>ARCOS DE LA FRONTERA</b>					<b>REF. CATASTRAL</b>	Varias*
<u>Código camino</u>	AR 037	<u>Paraje</u>	EL MADROÑAL			<u>Póligono / Parcela</u>	68--9007, 68--9006, 68--9005
<u>Longitud (m)</u>	3.047	<u>Anchura media (m)</u>	5	<u>Superficie (m2)</u>	15.235	<u>Situación legal o patrimonial</u>	Desconocida
<u>Denominación</u>	CAMINO HIJUELA DE MADROÑAL					<u>Estado de conservación</u>	Aceptable
<u>Inicio / fin y descripción</u>	Discurre en dirección norte desde la Cañada Real de Arcos hasta la Cañada Real de Ronda						
<u>Uso</u>	Agrario						
<u>Afecciones</u>	No se observan afecciones						
<u>Observaciones</u>	Zahorra compactada. 53006A068090060000DZ, 53006A068090050000DS, 53006A068090070000DU						

**LISTADO DE COORDENADAS DEL EJE ( ETRS 89 USO 30)**
**FOTOGRAFÍAS**

COORDENADA USO ETRS 1989 USO 30					
PUNTO	COORDENADA X (m)	COORDENADA Y (m)	PUNTO	COORDENADA X (m)	COORDENADA Y (m)
1	254617,87573	4068544,30126	21	255046,75295	4070346,19233
2	254714,97801	4068722,36620	22	255058,39464	4070410,22163
3	254750,96142	4068807,29762	23	255093,84887	4070515,26142
4	254767,89478	4068901,22489	24	255094,11346	4070576,38029
5	254800,63704	4069032,98766	25	255146,50106	4070682,74301
6	254831,06418	4069123,93836	26	255225,34705	4070817,68078
7	254864,46789	4069236,05577	27	255337,13373	4070910,94659
8	254903,49401	4069359,41800	28	255314,64411	4071067,71253
9	254941,85867	4069404,39726	29	255239,56844	4071232,74671
10	255000,06712	4069405,38944	30	255193,78881	4071374,48429
11	254998,74420	4069460,95206	31	255244,58891	4071266,53407
12	255014,94997	4069517,50686			
13	255014,28851	4069601,84296			
14	255044,41138	4069620,57550			
15	255055,68265	4069796,27682			
16	255048,27430	4069859,77695			
17	255004,15494	4070044,30215			
18	255009,97579	4070112,30020			
19	255027,96749	4070176,59408			
20	255066,06757	4070247,23797			


 El Ingeniero de Montes  
Luis V. Luque Aguilar. Col. 3.531

El Director del Proyecto

 Proyecto: Inventario Municipal de caminos rurales  
Promotor: Diputación de Cádiz  
Empresa: Montres Gestión Forestal SL  
Fecha: Noviembre 2018

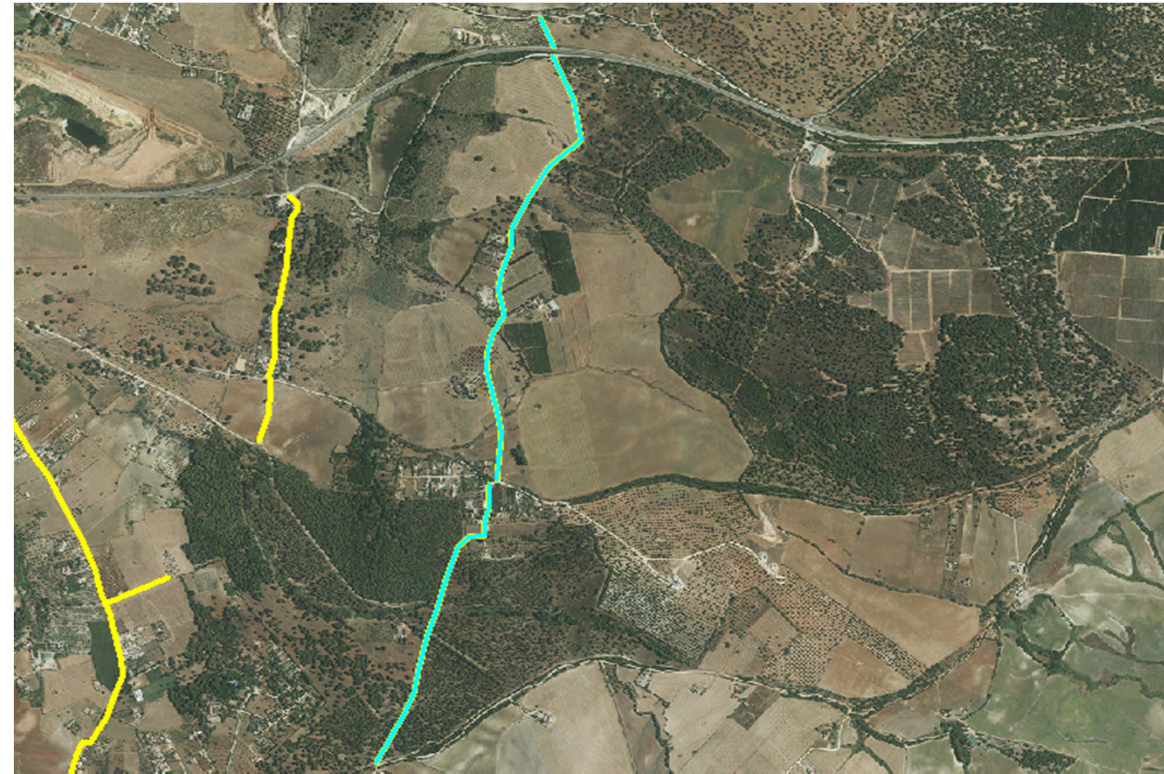
**FICHA Nº**
**formato**

37

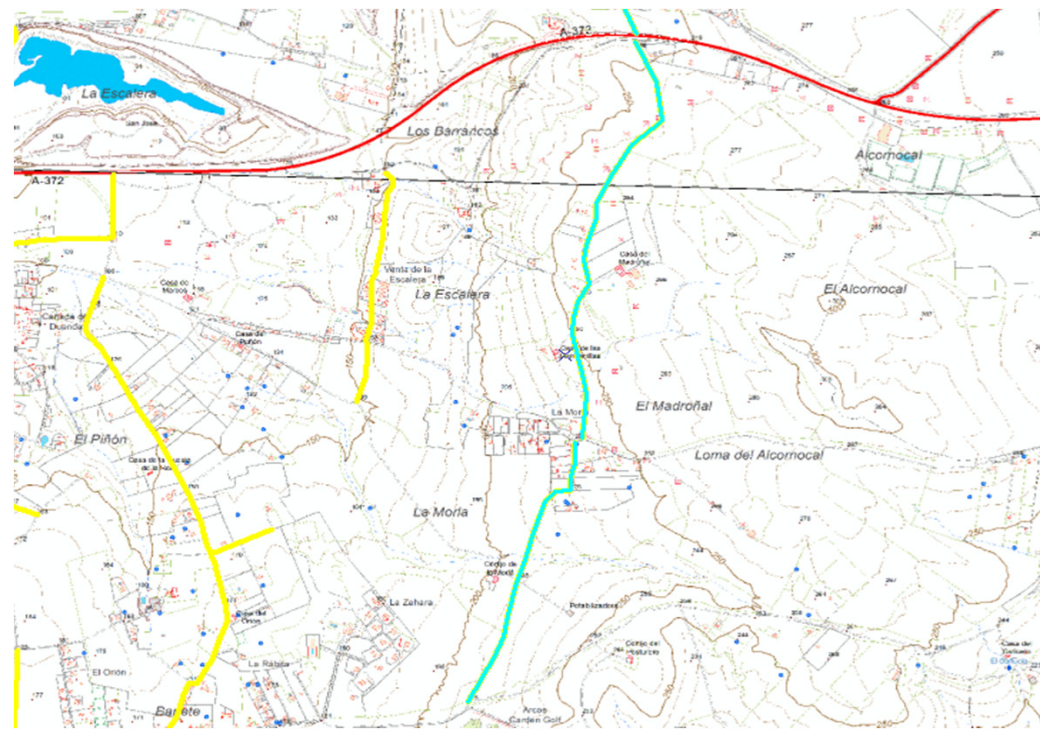
A3

INVENTARIO MUNICIPAL DE CAMINOS RURALES

LOCALIZACIÓN SOBRE ORTOFOTOGRAFÍA AÉREA PNOA MÁXIMA ACTUALIDAD



LOCALIZACIÓN SOBRE PLANO TOPOGRÁFICO DE ANDALUCIA



El Ingeniero de Montes  
Luis V. Luque Aguilar. Col. 3.531

El Director del Proyecto

Proyecto: Inventario Municipal de caminos rurales  
Promotor: Diputación de Cádiz  
Empresa: Montres Gestión Forestal SL  
Fecha: Noviembre 2018


Plano nº:	formato
37	A3

<b>TÉRMINO MUNICIPAL</b>	<b>ARCOS DE LA FRONTERA</b>					<b>REF. CATASTRAL</b>	53006A102090130000XR
<u>Código camino</u>	AR 038	<u>Paraje</u>	LA GALLARDA			<u>Póligono / Parcela</u>	102--9013
<u>Longitud (m)</u>	133	<u>Anchura media (m)</u>	7	<u>Superficie (m2)</u>	931	<u>Situación legal o patrimonial</u>	Desconocida
<u>Denominación</u>	Desconocida					<u>Estado de conservación</u>	Bueno
<u>Inicio / fin y descripción</u>	Se encuentra dentro del casco urbano y discurre en dirección sur perpendicular a la carretera de Arcos a El Bosque A372						
<u>Uso</u>	Urbano						
<u>Afecciones</u>	No se observan afecciones						
<u>Observaciones</u>	Asfalto						

LISTADO DE COORDENADAS DEL EJE ( ETRS 89 USO 30)

COORDENADA USO ETRS 1989 USO 30		
PUNTO	COORDENADA X (m)	COORDENADA Y (m)
1	250541,2309	4070853,15
2	250556,0476	4070784,358
3	250552,3434	4070759,752
4	250527,7371	4070730,912

FOTOGRAFÍAS



El Ingeniero de Montes Luis V. Luque Aguilar. Col. 3.531	El Director del Proyecto	Proyecto: Inventario Municipal de caminos rurales Promotor: Diputación de Cádiz Empresa: Montres Gestión Forestal SL Fecha: Noviembre 2018	<u>FICHA Nº</u>	<u>formato</u>
			38	A3

INVENTARIO MUNICIPAL DE CAMINOS RURALES

LOCALIZACIÓN SOBRE ORTOFOTOGRAFÍA AÉREA PNOA MÁXIMA ACTUALIDAD



LOCALIZACIÓN SOBRE PLANO TOPOGRÁFICO DE ANDALUCIA



El Ingeniero de Montes  
Luis V. Luque Aguilar. Col. 3.531

El Director del Proyecto

Proyecto: Inventario Municipal de caminos rurales  
Promotor: Diputación de Cádiz  
Empresa: Montres Gestión Forestal SL  
Fecha: Noviembre 2018

Plano nº:	formato
38	A3

<b>TÉRMINO MUNICIPAL</b>	<b>ARCOS DE LA FRONTERA</b>				<b>REF. CATASTRAL</b>	53006A090090050000DM	
<u>Código camino</u>	AR 039	<u>Paraje</u>	EL ROMERAL		<u>Pólígono / Parcela</u>	90--9005	
<u>Longitud (m)</u>	629	<u>Anchura media (m)</u>	4	<u>Superficie (m2)</u>	2.516	<u>Situación legal o patrimonial</u>	Desconocida
<u>Denominación</u>	CAMINO DEL ROMERAL				<u>Estado de conservación</u>	Aceptable	
<u>Inicio / fin y descripción</u>	Se encuentra cerca del casco urbano, en el margen izquierdo del río. Discurre desde la Colada del Santiscal en dirección oeste hasta encontrar el Camino del Santiscal al Gato						
<u>Uso</u>	Agrario						
<u>Afecciones</u>	No se observan afecciones						
<u>Observaciones</u>	Zahorra compactada						

LISTADO DE COORDENADAS DEL EJE ( ETRS 89 USO 30)

FOTOGRAFÍAS

COORDENADA USO ETRS 1989 USO 30		
PUNTO	COORDENADA X (m)	COORDENADA Y (m)
1	250816,4311	4069717,68
2	250919,6189	4069737,788
3	250960,8939	4069745,726
4	251070,4317	4069799,701
5	251123,3484	4069824,175
6	251217,2757	4069844,68
7	251321,1249	4069828,144
8	251420,7407	4069832,906



El Ingeniero de Montes  
Luis V. Luque Aguilar. Col. 3.531

El Director del Proyecto

Proyecto: Inventario Municipal de caminos rurales  
Promotor: Diputación de Cádiz  
Empresa: Montres Gestión Forestal SL  
Fecha: Noviembre 2018

FICHA Nº

39

formato

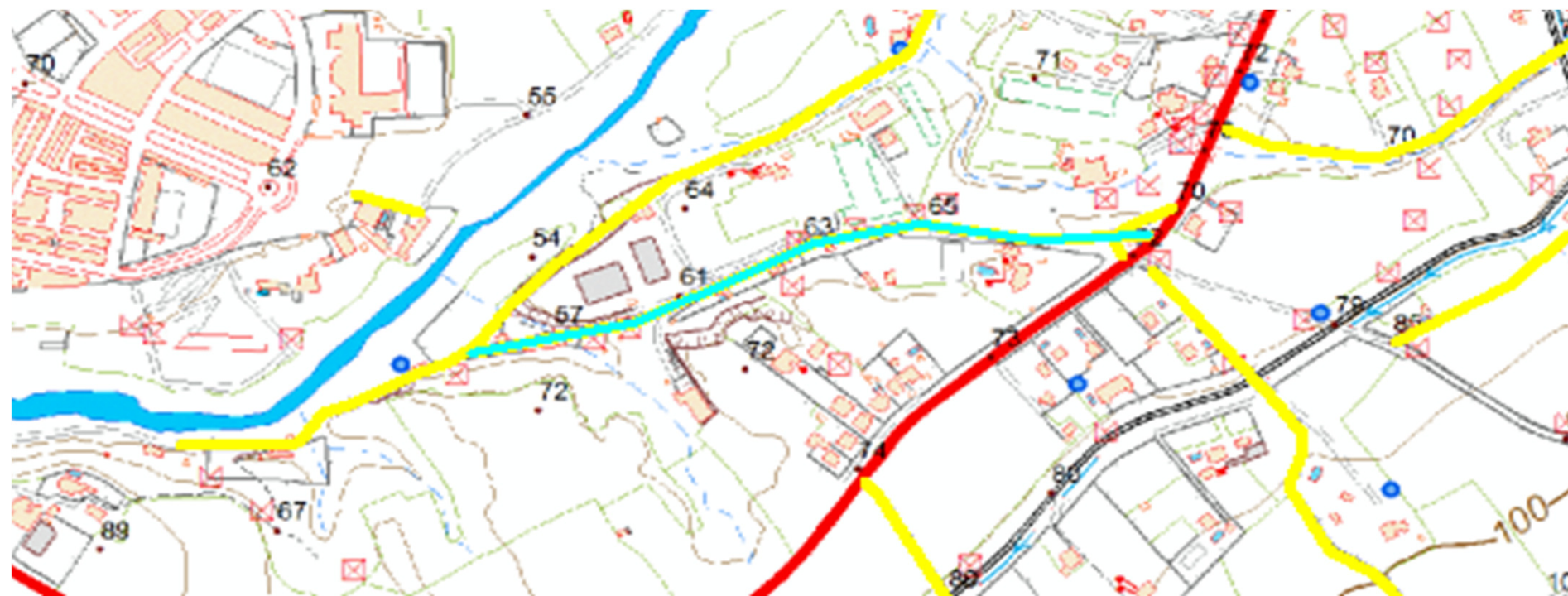
A3

INVENTARIO MUNICIPAL DE CAMINOS RURALES

LOCALIZACIÓN SOBRE ORTOFOTOGRAFÍA AÉREA PNOA MÁXIMA ACTUALIDAD



LOCALIZACIÓN SOBRE PLANO TOPOGRÁFICO DE ANDALUCIA



El Ingeniero de Montes  
Luis V. Luque Aguilar. Col. 3.531

El Director del Proyecto

Proyecto: Inventario Municipal de caminos rurales  
Promotor: Diputación de Cádiz  
Empresa: Montres Gestión Forestal SL  
Fecha: Noviembre 2018

Plano nº:	formato
39	A3

<b>TÉRMINO MUNICIPAL</b>	<b>ARCOS DE LA FRONTERA</b>				<b>REF. CATASTRAL</b>		
<u>Código camino</u>	AR 040	<u>Paraje</u>	EL ROMERAL		<u>Pólígono / Parcela</u>	102--9009, 102--9008; 90--9030, 101--9018	
<u>Longitud (m)</u>	1.613	<u>Anchura media (m)</u>	3	<u>Superficie (m2)</u>	4.839	<u>Situación legal o patrimonial</u>	Desconocida
<u>Denominación</u>	CAMINO DEL SANTISCAL AL GATO				<u>Estado de conservación</u>	Deficiente	
<u>Inicio / fin y descripción</u>	Se encuentra cerca del casco urbano, en la margen izquierda del río Guadalete. Discurre desde la carretera de Arcos a El Bosque A372 en dirección suroeste, paralelo al río. Hay otro pequeño tramo en la margen derecha entre Molino Algarrobo y la Barriada de las Malvinas						
<u>Uso</u>	Agrario						
<u>Afecciones</u>	Posible afección por propiedades privadas						
<u>Observaciones</u>	Zahorra compactada. *53006A102090090000XK; 53006A102090080000XO; 53006A090090300000DY; 53006A101090180000XA						

LISTADO DE COORDENADAS DEL EJE ( ETRS 89 USO 30)

FOTOGRAFÍAS

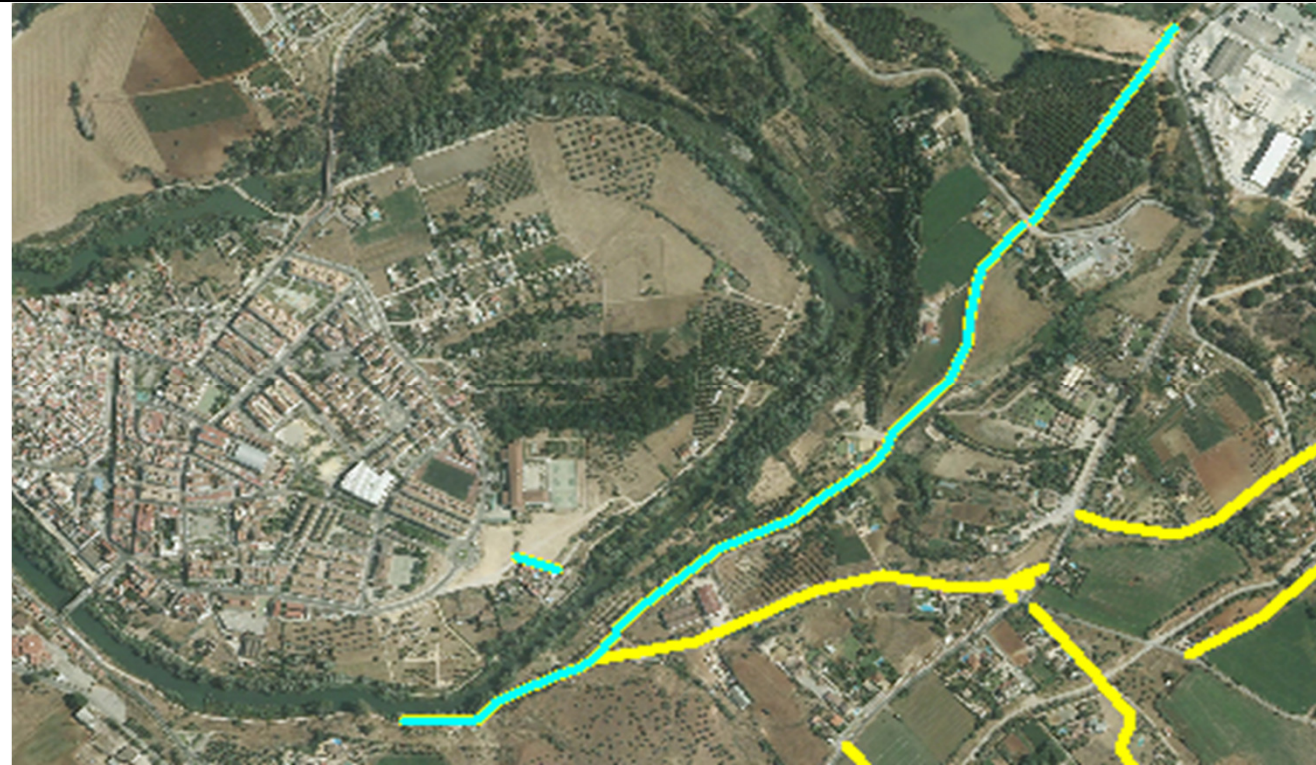
COORDENADA USO ETRS 1989 USO 30					
PUNTO	COORDENADA X (m)	COORDENADA Y (m)	PUNTO	COORDENADA X (m)	COORDENADA Y (m)
1	250848,18121	4069758,82255	21	251208,44522	4070011,38990
2	250821,98741	4069723,89748	22	251144,15134	4069971,17315
3	250798,17486	4069709,08079	23	251090,96998	4069931,48557
4	250765,10188	4069694,52867	24	250993,27239	4069886,50632
5	250708,21635	4069666,48278	25	250894,38417	4069805,80824
6	250684,40380	4069657,48693	26	250849,07418	4069762,81336
7	250664,03085	4069631,02855	27	251425,00711	4070372,54687
8	250653,18291	4069626,79521	28	251580,45013	4070601,41191
9	250557,40355	4069627,85354	29	251620,13771	4070663,58912
10	250770,23701	4069855,35157			
11	250712,29315	4069872,17910			
12	251409,05270	4070371,80604			
13	251355,71259	4070302,59090			
14	251344,49424	4070274,01584			
15	251337,93256	4070229,56575			
16	251334,75755	4070189,98401			
17	251304,70082	4070130,71722			
18	251252,41905	4070074,83711			
19	251229,34734	4070056,84541			
20	251221,72733	4070038,21870			



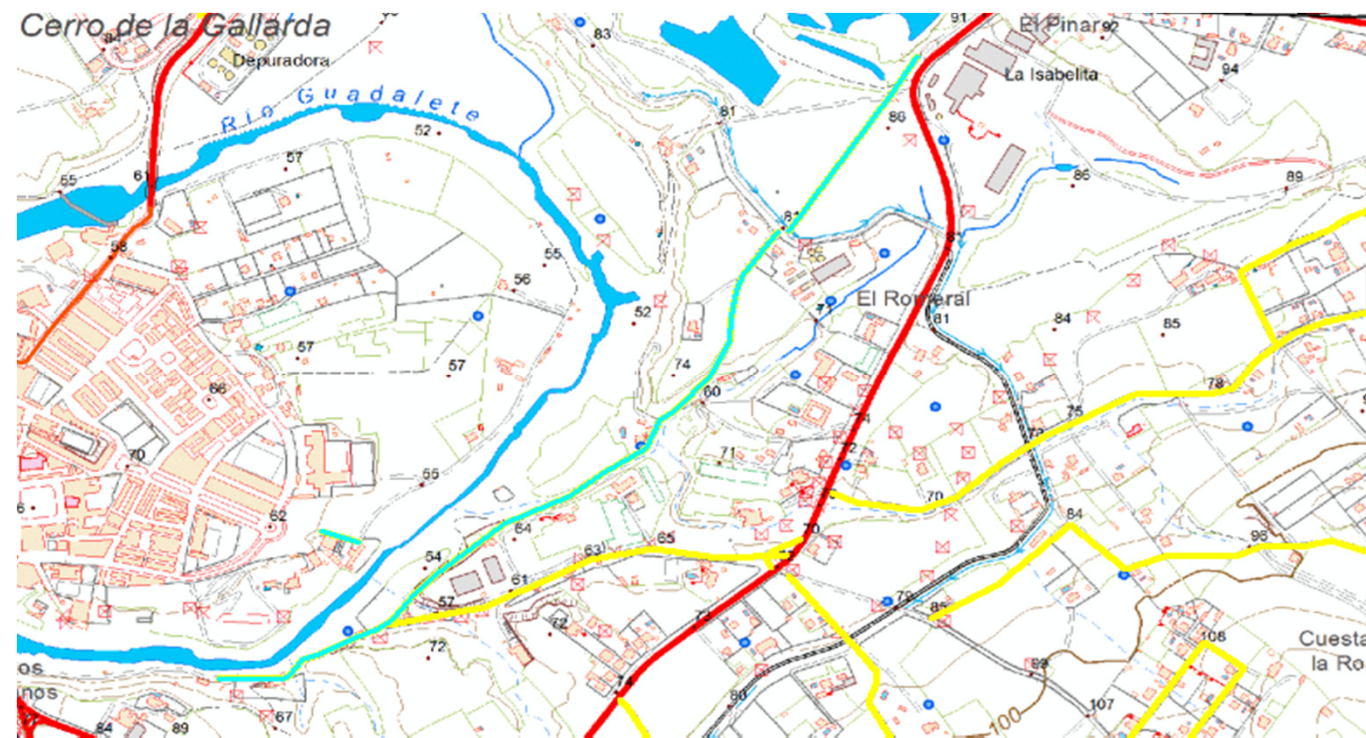
El Ingeniero de Montes Luis V. Luque Aguilar. Col. 3.531	El Director del Proyecto	Proyecto: Inventario Municipal de caminos rurales Promotor: Diputación de Cádiz Empresa: Montres Gestión Forestal SL Fecha: Noviembre 2018	<u>FICHA Nº</u>	<u>formato</u>
			40	A3

INVENTARIO MUNICIPAL DE CAMINOS RURALES

LOCALIZACIÓN SOBRE ORTOFOTOGRAFÍA AÉREA PNOA MÁXIMA ACTUALIDAD



LOCALIZACIÓN SOBRE PLANO TOPOGRÁFICO DE ANDALUCIA



El Ingeniero de Montes  
Luis V. Luque Aguilar. Col. 3.531

El Director del Proyecto

Proyecto: Inventario Municipal de caminos rurales  
Promotor: Diputación de Cádiz  
Empresa: Montres Gestión Forestal SL  
Fecha: Noviembre 2018

Plano nº:	formato
40	A3

<b>TÉRMINO MUNICIPAL</b>	<b>ARCOS DE LA FRONTERA</b>				<b>REF. CATASTRAL</b>	53006A085090080000DB	
<u>Código camino</u>	AR 041	<u>Paraje</u>	EL HIGUERAL		<u>Pólígono / Parcela</u>	85--9008	
<u>Longitud (m)</u>	1.247	<u>Anchura media (m)</u>	3	<u>Superficie (m2)</u>	3.741	<u>Situación legal o patrimonial</u>	Desconocida
<u>Denominación</u>	CAMINO DE LA VENTA DE AZNAR				<u>Estado de conservación</u>	Aceptable	
<u>Inicio / fin y descripción</u>	Discurre al norte del Embalse de Guadalcaén en dirección oeste-este, desde la Colada del Higueral hasta el embalse						
<u>Uso</u>	Agrario						
<u>Afecciones</u>	No se observan afecciones						
<u>Observaciones</u>	Zahorra compactada						

**LISTADO DE COORDENADAS DEL EJE ( ETRS 89 USO 30)**
**FOTOGRAFÍAS**

COORDENADA USO ETRS 1989 USO 30		
PUNTO	COORDENADA X (m)	COORDENADA Y (m)
1	254444,6659	4062475,995
2	254270,3713	4062469,38
3	254222,4155	4062477,648
4	254180,4128	4062496,5
5	254134,1106	4062503,445
6	254078,2173	4062496,831
7	254005,126	4062482,279
8	253969,0764	4062474,01
9	253920,7899	4062456,151
10	253849,4845	4062434,455
11	253788,7625	4062429,692
12	253740,3437	4062437,63
13	253713,753	4062453,108
14	253704,228	4062449,933
15	253640,331	4062372,145
16	253521,6651	4062283,642
17	253373,6304	4062228,476
18	251442,3861	4069858,694
19	251398,1477	4069837,104
20	251390,1043	4069826,52
21	251398,3593	4069811,492
22	251397,936	4069811,492


 El Ingeniero de Montes  
Luis V. Luque Aguilar. Col. 3.531

El Director del Proyecto

 Proyecto: Inventario Municipal de caminos rurales  
Promotor: Diputación de Cádiz  
Empresa: Montres Gestión Forestal SL  
Fecha: Noviembre 2018

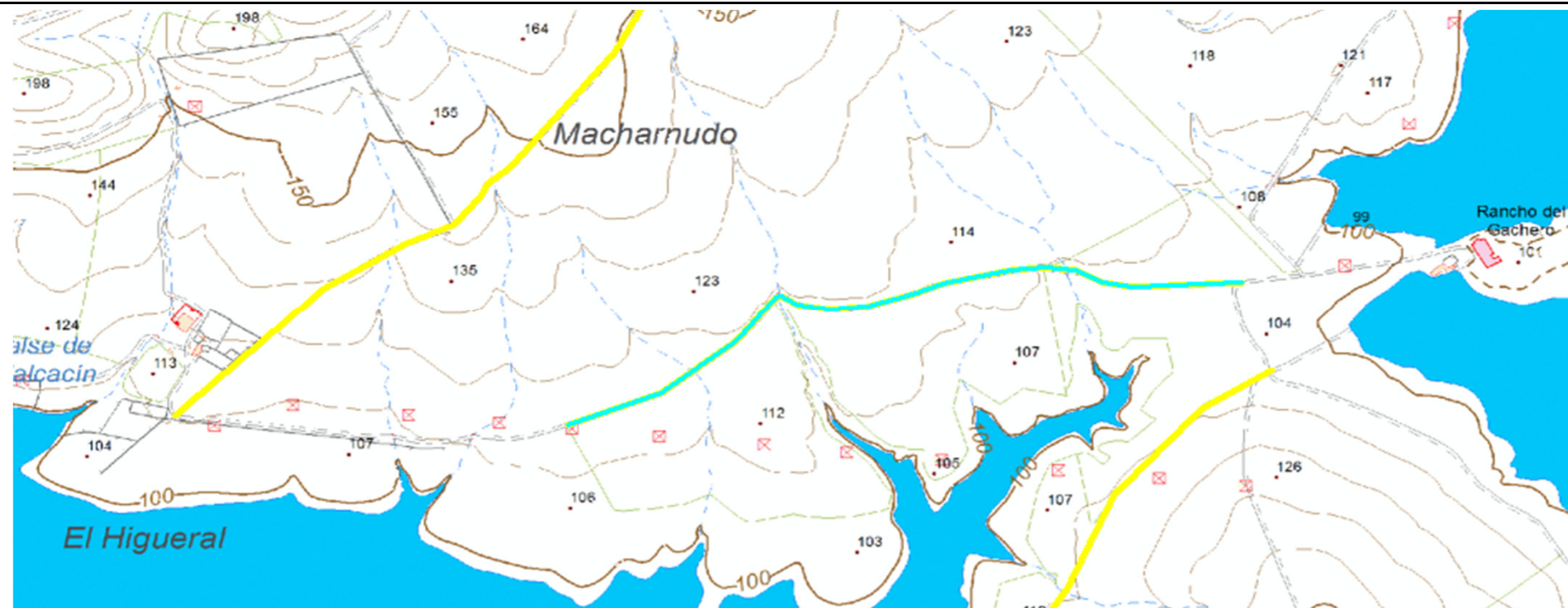
FICHA Nº	formato
41	A3

INVENTARIO MUNICIPAL DE CAMINOS RURALES

LOCALIZACIÓN SOBRE ORTOFOTOGRAFÍA AÉREA PNOA MÁXIMA ACTUALIDAD



LOCALIZACIÓN SOBRE PLANO TOPOGRÁFICO DE ANDALUCIA



El Ingeniero de Montes  
Luis V. Luque Aguilar. Col. 3.531

El Director del Proyecto

Proyecto: Inventario Municipal de caminos rurales  
Promotor: Diputación de Cádiz  
Empresa: Montres Gestión Forestal SL  
Fecha: Noviembre 2018

Plano nº:	formato
41	A3

<b>TÉRMINO MUNICIPAL</b>	<b>ARCOS DE LA FRONTERA</b>				<b>REF. CATASTRAL</b>	Varias	
<u>Código camino</u>	AR 042	<u>Paraje</u>	HUERTA DEL CORRAL		<u>Pólígono / Parcela</u>	90--9025, 90--9024, 90--9023	
<u>Longitud (m)</u>	729	<u>Anchura media (m)</u>	4	<u>Superficie (m2)</u>	2.916	<u>Situación legal o patrimonial</u>	Desconocida
<u>Denominación</u>	CAMINO DE SERVIDUMBRE				<u>Estado de conservación</u>	Aceptable	
<u>Incio / fin y descripción</u>	Son tres tramos en la zona sur de Arcos, en la margen izquierda del río. Dos discurren dirección norte-sur, paralelos entre si y perpendiculares al río. Y un tercero discurre más al oeste perpendicular a los otros dos y paralelo al río.						
<u>Uso</u>	Agrario						
<u>Afecciones</u>	No se observan afecciones						
<u>Observaciones</u>	Zahorra compactada. * 53006A090090250000DA, 53006A090090240000DW, 53006A090090230000DH						

LISTADO DE COORDENADAS DEL EJE ( ETRS 89 USO 30)

FOTOGRAFÍAS

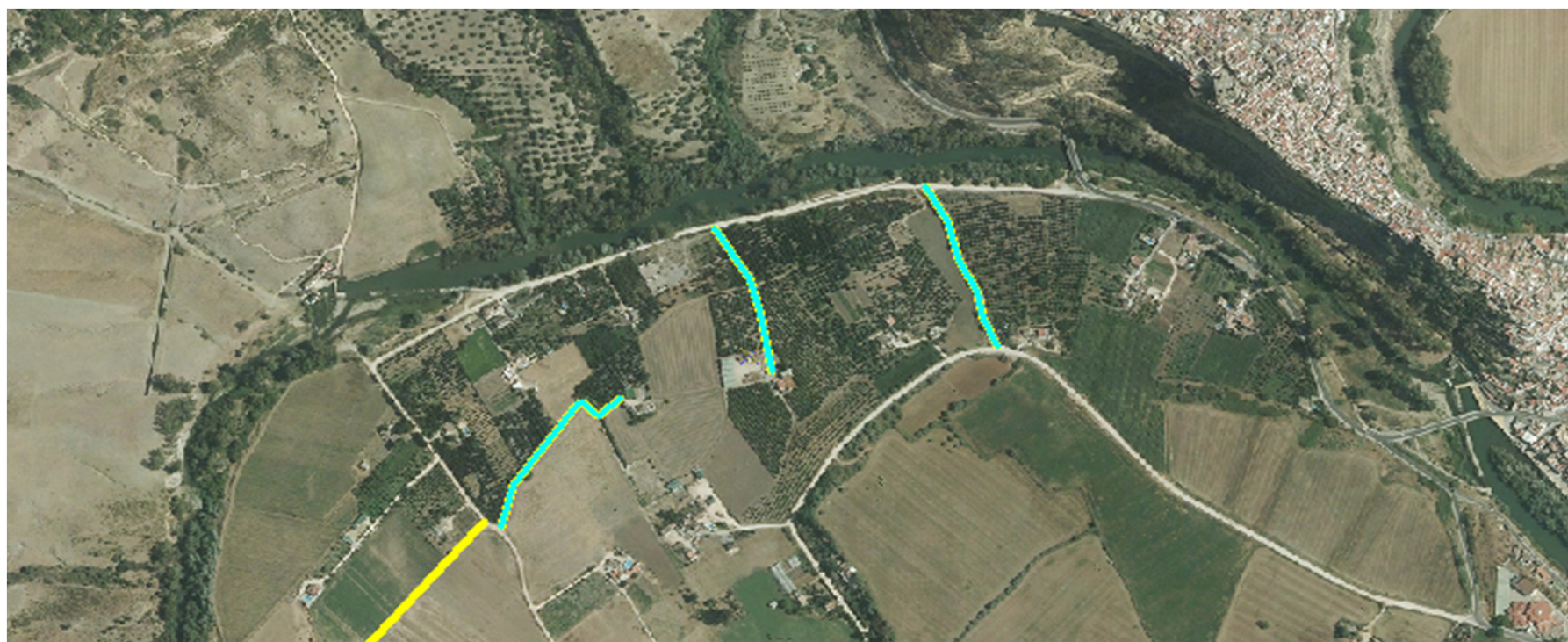
COORDENADA USO ETRS 1989 USO 30		
PUNTO	COORDENADA X (m)	COORDENADA Y (m)
1	248714,3589	4069857,446
2	248730,6308	4069915,39
3	248811,5935	4070027,705
4	248821,1185	4070029,293
5	248839,7716	4070010,243
6	248866,7592	4070035,246
7	248987,2771	4070271,586
8	249031,7272	4070201,735
9	249043,8981	4070156,756
10	249060,8315	4070072,618
11	249257,6818	4070329,794
12	249285,7277	4070279,523
13	249300,0153	4070227,665
14	249323,8278	4070184,273
15	249331,7653	4070145,644
16	249349,2279	4070108,073



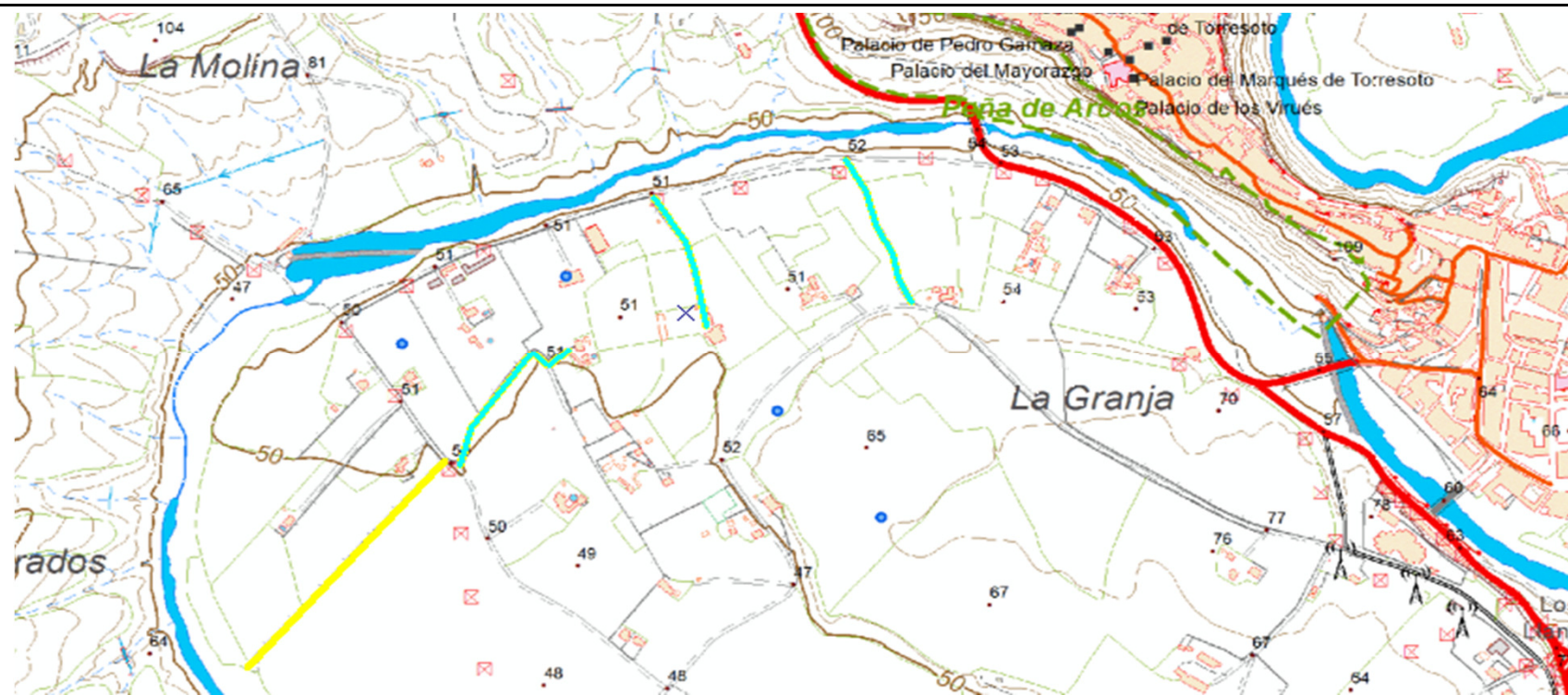
El Ingeniero de Montes Luis V. Luque Aguilar. Col. 3.531	El Director del Proyecto	Proyecto: Inventario Municipal de caminos rurales Promotor: Diputación de Cádiz Empresa: Montres Gestión Forestal SL Fecha: Noviembre 2018	<u>FICHA Nº</u>	<u>formato</u>
			42	A3

INVENTARIO MUNICIPAL DE CAMINOS RURALES

LOCALIZACIÓN SOBRE ORTOFOTOGRAFÍA AÉREA PNOA MÁXIMA ACTUALIDAD



LOCALIZACIÓN SOBRE PLANO TOPOGRÁFICO DE ANDALUCIA



El Ingeniero de Montes  
Luis V. Luque Aguilar. Col. 3.531

El Director del Proyecto

Proyecto: Inventario Municipal de caminos rurales  
Promotor: Diputación de Cádiz  
Empresa: Montres Gestión Forestal SL  
Fecha: Noviembre 2018

Plano nº:

formato

42

A3

<b>TÉRMINO MUNICIPAL</b>	<b>ARCOS DE LA FRONTERA</b>				<b>REF. CATASTRAL</b>	53006A090090310000DG	
<u>Código camino</u>	AR 043	<u>Paraje</u>	LLANOS DE LA HUERTA		<u>Póligono / Parcela</u>	90--9031	
<u>Longitud (m)</u>	420	<u>Anchura media (m)</u>	4	<u>Superficie (m2)</u>	1.680	<u>Situación legal o patrimonial</u>	Desconocida
<u>Denominación</u>	HIJUELA				<u>Estado de conservación</u>	Aceptable	
<u>Incio / fin y descripción</u>	Situada en la zona sur de Arcos, en la margen izquierda del río. Discurre desde el río hasta el camino de servidumbre con referencia catastral 53006A090090250000DA, en dirección oeste-este.						
<u>Uso</u>	Agrario						
<u>Afecciones</u>	No se observan afecciones						
<u>Observaciones</u>	Zahorra compactada						

LISTADO DE COORDENADAS DEL EJE ( ETRS 89 USO 30)

FOTOGRAFÍAS

COORDENADA USO ETRS 1989 USO 30		
PUNTO	COORDENADA X (m)	COORDENADA Y (m)
1	248692,2485	4069865,41
2	248415,1763	4069549,338



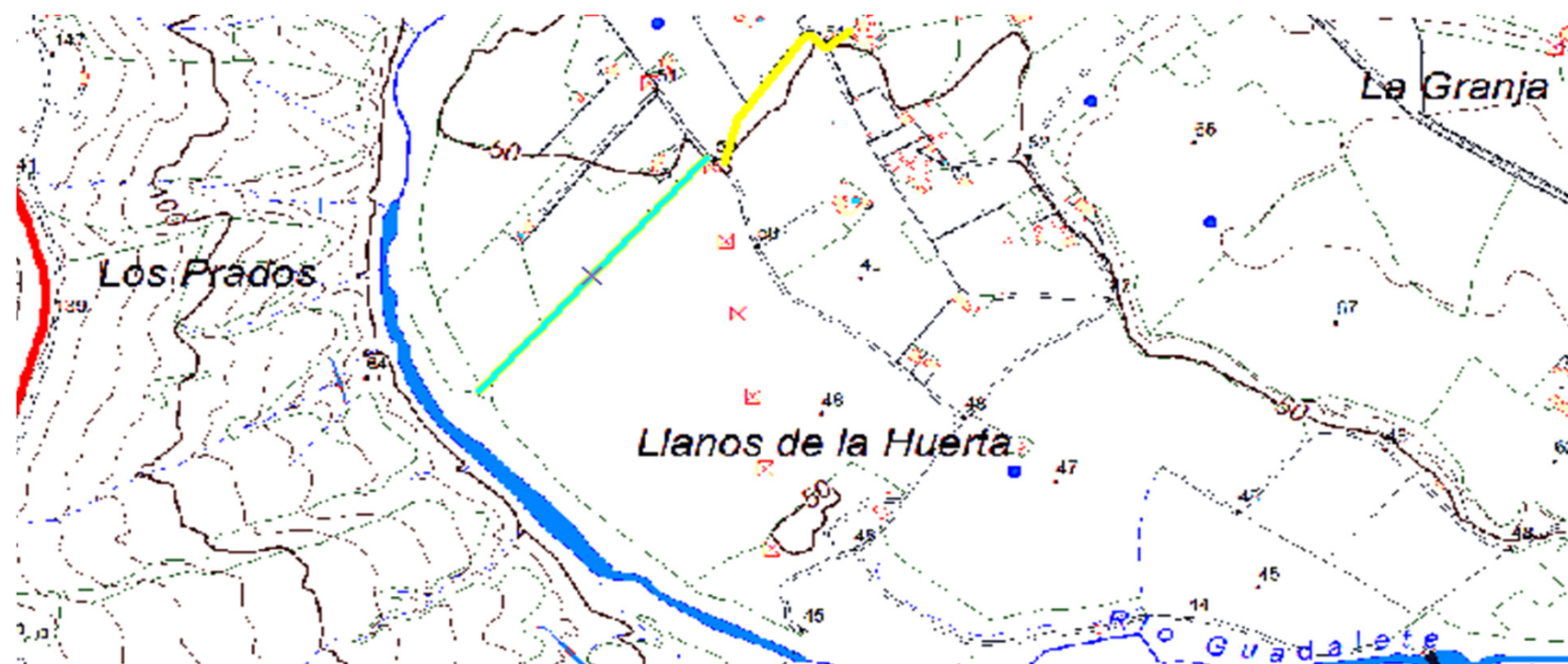
El Ingeniero de Montes Luis V. Luque Aguilar. Col. 3.531	El Director del Proyecto	Proyecto: Inventario Municipal de caminos rurales Promotor: Diputación de Cádiz Empresa: Montres Gestión Forestal SL Fecha: Noviembre 2018	<u>FICHA Nº</u>	<u>formato</u>
			43	A3

INVENTARIO MUNICIPAL DE CAMINOS RURALES

LOCALIZACIÓN SOBRE ORTOFOTOGRAFÍA AÉREA PNOA MÁXIMA ACTUALIDAD



LOCALIZACIÓN SOBRE PLANO TOPOGRÁFICO DE ANDALUCIA



El Ingeniero de Montes  
Luis V. Luque Aguilar. Col. 3.531

El Director del Proyecto

Proyecto: Inventario Municipal de caminos rurales  
Promotor: Diputación de Cádiz  
Empresa: Montres Gestión Forestal SL  
Fecha: Noviembre 2018

Plano nº:	formato
43	A3

<b>TÉRMINO MUNICIPAL</b>	<b>ARCOS DE LA FRONTERA</b>					<b>REF. CATASTRAL</b>	53006A097090040000DR, 53006A097090030000DK
<u>Código camino</u>	AR 044	<u>Paraje</u>	CERRO DE LA CIGARRA			<u>Póligono / Parcela</u>	97--9004, 97--9003
<u>Longitud (m)</u>	2.453	<u>Anchura media (m)</u>	3	<u>Superficie (m2)</u>	7.359	<u>Situación legal o patrimonial</u>	Desconocida
<u>Denominación</u>	Desconocida					<u>Estado de conservación</u>	Deficiente
<u>Inicio / fin y descripción</u>	Discurre al sur de la carretera A382A (antigua A382), en dirección sur y después este, desde la Casa del Rozalejo hasta llegar a la carretra anteriormente mencionada						
<u>Uso</u>	Agrario						
<u>Afecciones</u>	Posible afección por propiedades privadas						
<u>Observaciones</u>	Zahorra compactada. Parcialmente desdibujado						

LISTADO DE COORDENADAS DEL EJE ( ETRS 89 USO 30)

FOTOGRAFÍAS

COORDENADA USO ETRS 1989 USO 30					
PUNTO	COORDENADA X (m)	COORDENADA Y (m)	PUNTO	COORDENADA X (m)	COORDENADA Y (m)
1	246131,10471	4069459,51548	26	245883,81471	4069572,16536
2	246191,58858	4069530,31812	27	245813,96457	4069541,84405
3	246229,26532	4069582,86447	28	245758,56071	4069532,95403
4	246283,76959	4069700,86888	29	245700,14059	4069533,90654
5	246392,24898	4069820,46078	30	245568,37783	4069581,05538
6	246450,58972	4069910,02242	31	245516,62522	4069590,10415
7	246498,21482	4069992,04342	32	245493,13018	4069619,63171
8	246494,90752	4070030,40808	33	245487,41516	4069666,83347
9	246523,35028	4070073,40295	34	245485,93349	4069700,06520
10	246594,78793	4070111,76761	35	245485,93349	4069751,92364
11	246680,11622	4070146,16352	36	245496,30518	4069802,08874
12	246720,46526	4070155,42395	37	245504,34853	4069830,45213
13	246743,61635	4070177,25212	38	245521,07023	4069841,45882
14	246780,65809	4070232,15327	39	245549,01029	4069861,14386
15	246790,57998	4070265,22625	40	245554,09030	4069906,01728
16	246814,39253	4070277,79399	41	245552,87321	4069942,42402
17	246855,40303	4070274,48669			
18	247054,50239	4070319,46595			
19	246130,59208	4069467,52245			
20	246093,02117	4069513,56004			
21	246074,89717	4069532,87466			
22	246036,00334	4069553,37991			
23	246013,91059	4069568,85806			
24	245973,03238	4069616,88004			
25	245964,93612	4069619,94921			



El Ingeniero de Montes  
Luis V. Luque Aguilar. Col. 3.531

El Director del Proyecto

Proyecto: Inventario Municipal de caminos rurales  
Promotor: Diputación de Cádiz  
Empresa: Montres Gestión Forestal SL  
Fecha: Noviembre 2018

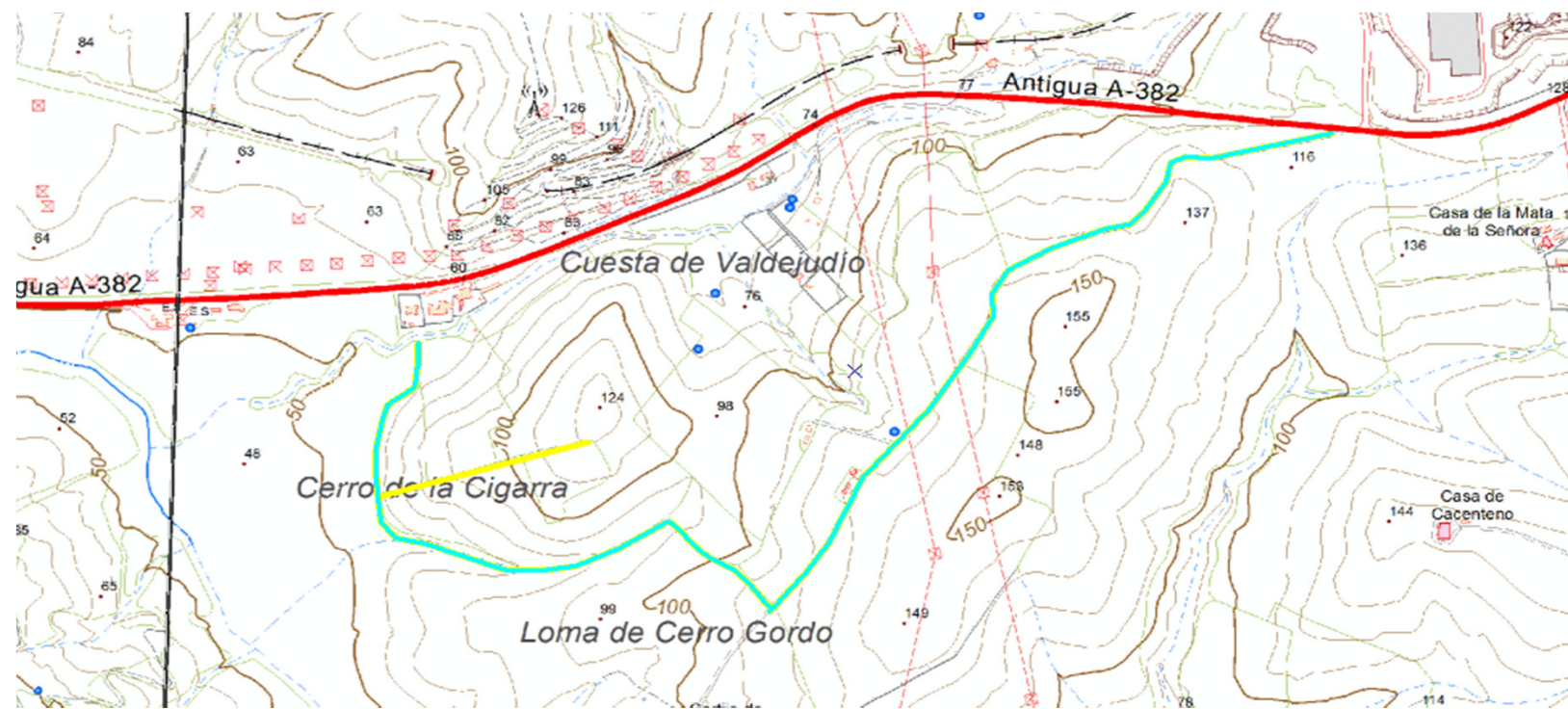
<u>FICHA Nº</u>	<u>formato</u>
44	A3

INVENTARIO MUNICIPAL DE CAMINOS RURALES

LOCALIZACIÓN SOBRE ORTOFOTOGRAFÍA AÉREA PNOA MÁXIMA ACTUALIDAD



LOCALIZACIÓN SOBRE PLANO TOPOGRÁFICO DE ANDALUCIA



El Ingeniero de Montes  
Luis V. Luque Aguilar. Col. 3.531

El Director del Proyecto

Proyecto: Inventario Municipal de caminos rurales  
Promotor: Diputación de Cádiz  
Empresa: Montres Gestión Forestal SL  
Fecha: Noviembre 2018

Plano nº:	formato
44	A3

<b>TÉRMINO MUNICIPAL</b>	<b>ARCOS DE LA FRONTERA</b>				<b>REF. CATASTRAL</b>	53006A097090060000DX	
<u>Código camino</u>	AR 045	<u>Paraje</u>	CERRO DE LA CIGARRA		<u>Pólígono / Parcela</u>	97--9006	
<u>Longitud (m)</u>	358	<u>Anchura media (m)</u>	3	<u>Superficie (m2)</u>	1.074	<u>Situación legal o patrimonial</u>	Desconocida
<u>Denominación</u>	HIJUELA				<u>Estado de conservación</u>	Muy deficiente	
<u>Inicio / fin y descripción</u>	Situada al sur de la carretera A382A (antigua A382). Discurre perpendicular al camino sin nombre con referencia catastral 53006A102090130000XR , en dirección oeste-este.						
<u>Uso</u>	Agrario						
<u>Afecciones</u>	No se observan afecciones						
<u>Observaciones</u>	Zahorra compactada. Desdibujado						

LISTADO DE COORDENADAS DEL EJE ( ETRS 89 USO 30)

FOTOGRAFÍAS

COORDENADA USO ETRS 1989 USO 30		
PUNTO	COORDENADA X (m)	COORDENADA Y (m)
1	245491,48976	4069664,96374
2	245835,18419	4069763,91811



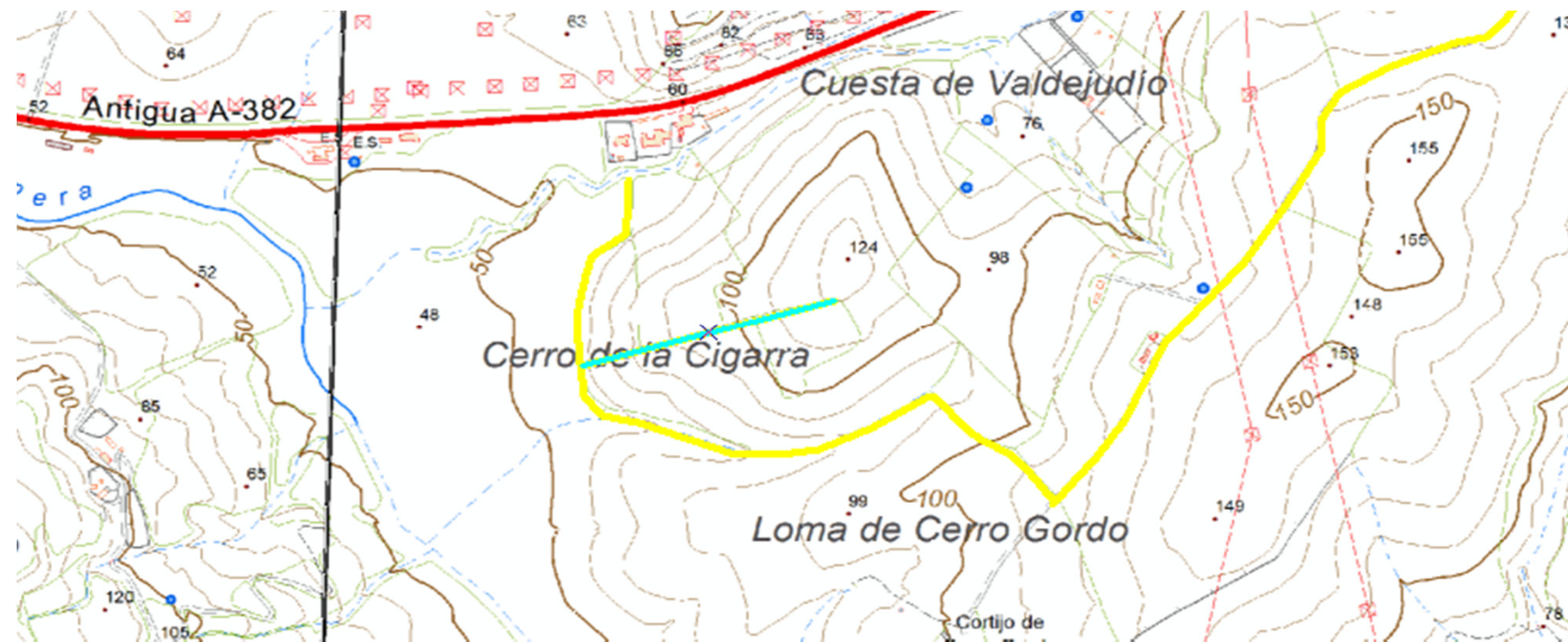
El Ingeniero de Montes Luis V. Luque Aguilar. Col. 3.531	El Director del Proyecto	Proyecto: Inventario Municipal de caminos rurales Promotor: Diputación de Cádiz Empresa: Montres Gestión Forestal SL Fecha: Noviembre 2018	<u>FICHA Nº</u>	<u>formato</u>
			45	A3

INVENTARIO MUNICIPAL DE CAMINOS RURALES

LOCALIZACIÓN SOBRE ORTOFOTOGRAFÍA AÉREA PNOA MÁXIMA ACTUALIDAD



LOCALIZACIÓN SOBRE PLANO TOPOGRÁFICO DE ANDALUCIA



El Ingeniero de Montes  
Luis V. Luque Aguilar. Col. 3.531

El Director del Proyecto

Proyecto: Inventario Municipal de caminos rurales  
Promotor: Diputación de Cádiz  
Empresa: Montres Gestión Forestal SL  
Fecha: Noviembre 2018

Plano nº:	formato
45	A3

<b>TÉRMINO MUNICIPAL</b>	<b>ARCOS DE LA FRONTERA</b>				<b>REF. CATASTRAL</b>	53006A095090130000DT
<u>Código camino</u>	AR 046	<u>Paraje</u>	CERRO DE LA CIGARRA		<u>Pólígono / Parcela</u>	95--9013
<u>Longitud (m)</u>	313	<u>Anchura media (m)</u>	4	<u>Superficie (m2)</u>	1.252	<u>Situación legal o patrimonial</u> Desconocida
<u>Denominación</u>	Desconocida				<u>Estado de conservación</u>	Aceptable
<u>Inicio / fin y descripción</u>	Discurre al sur de la carretera A382A (antigua A382), en dirección sureste, desde dicha carretera hasta el Arroyo del Salado de Espera					
<u>Uso</u>	Agrario					
<u>Afecciones</u>	No se observan afecciones					
<u>Observaciones</u>	Zahorra compactada					

LISTADO DE COORDENADAS DEL EJE ( ETRS 89 USO 30)

FOTOGRAFÍAS

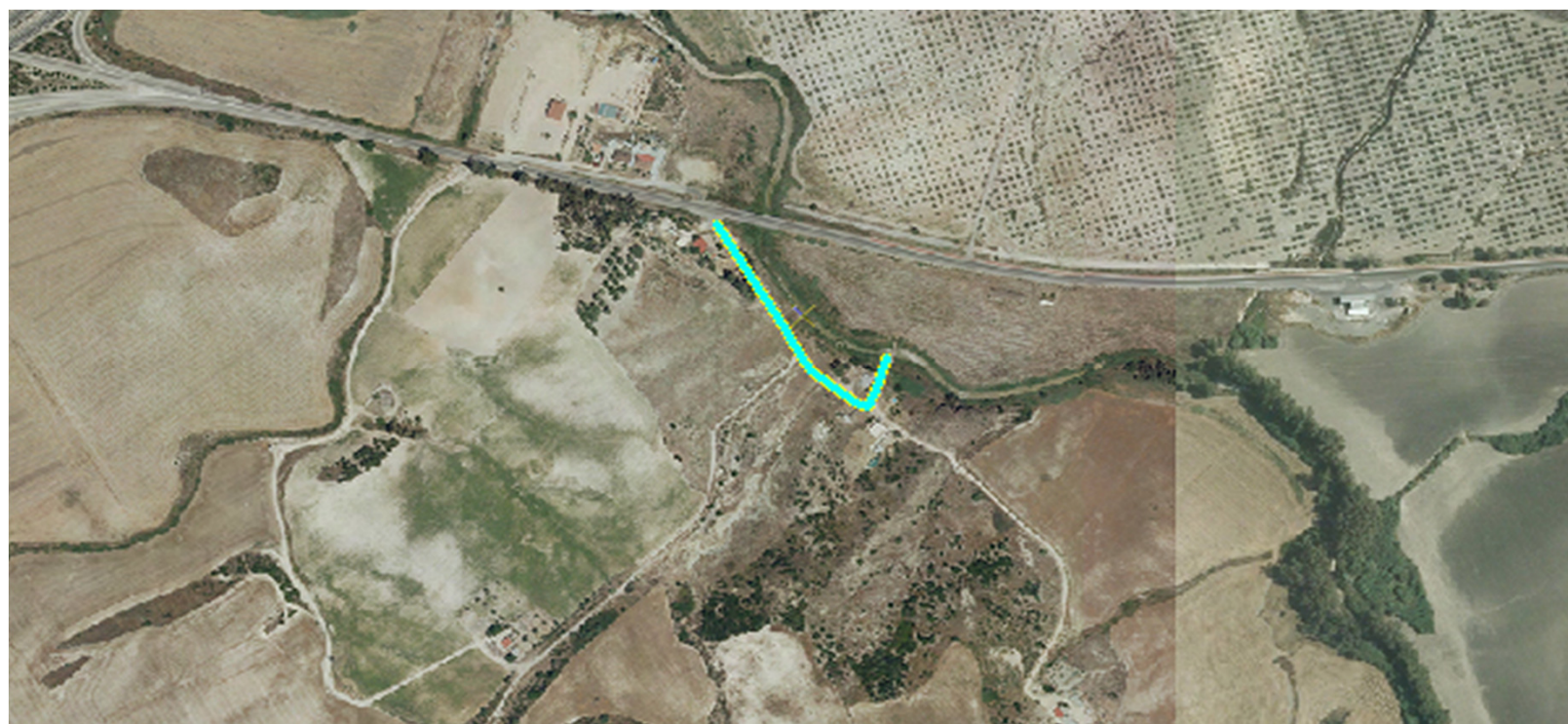
COORDENADA USO ETRS 1989 USO 30		
PUNTO	COORDENADA X (m)	COORDENADA Y (m)
1	244659,90268	4069923,40926
2	244651,70058	4069894,56962
3	244640,58805	4069868,37582
4	244628,41720	4069873,40291
5	244584,76086	4069909,12173
6	244548,51287	4069969,18227
7	244523,90657	4070011,51569
8	244489,51067	4070068,13663



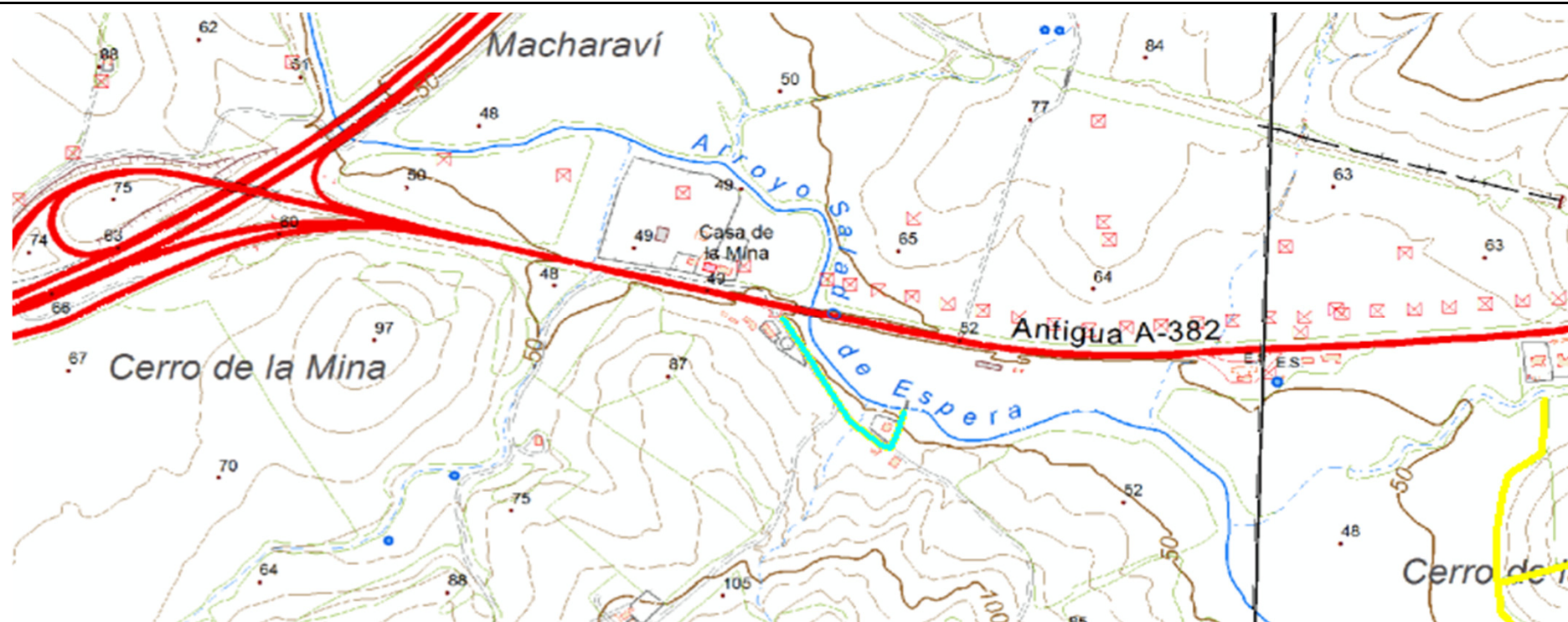
El Ingeniero de Montes Luis V. Luque Aguilar. Col. 3.531	El Director del Proyecto	Proyecto: Inventario Municipal de caminos rurales Promotor: Diputación de Cádiz Empresa: Montres Gestión Forestal SL Fecha: Noviembre 2018	<u>FICHA Nº</u>	<u>formato</u>
			46	A3

INVENTARIO MUNICIPAL DE CAMINOS RURALES

LOCALIZACIÓN SOBRE ORTOFOTOGRAFÍA AÉREA PNOA MÁXIMA ACTUALIDAD



LOCALIZACIÓN SOBRE PLANO TOPOGRÁFICO DE ANDALUCIA



El Ingeniero de Montes  
Luis V. Luque Aguilar. Col. 3.531

El Director del Proyecto

Proyecto: Inventario Municipal de caminos rurales  
Promotor: Diputación de Cádiz  
Empresa: Montres Gestión Forestal SL  
Fecha: Noviembre 2018

Plano nº:	formato
46	A3

<b>TÉRMINO MUNICIPAL</b>	<b>ARCOS DE LA FRONTERA</b>					<b>REF. CATASTRAL</b>	*Varias
<u>Código camino</u>	AR 047	<u>Paraje</u>	EL AMARGUILLO			<u>Pólígono / Parcela</u>	95--9011, 95--9010, 95--9009
<u>Longitud (m)</u>	5.313	<u>Anchura media (m)</u>	4	<u>Superficie (m2)</u>	21.252	<u>Situación legal o patrimonial</u>	Desconocida
<u>Denominación</u>	VEREDA DE CASABLANCA Y ALBARDÉN					<u>Estado de conservación</u>	Deficiente
<u>Inicio / fin y descripción</u>	Discurre dirección sureste paralelo a la carretera A2200. Hay otro dos tramo situado más al sur, cercano a esa misma carretera, y otro al este que discurre en dirección noreste						
<u>Uso</u>	Agrario						
<u>Afecciones</u>	Posible afección por vía pecuaria. Posible afección por propiedades privadas						
<u>Observaciones</u>	Zahorra compactada. Parcialmente desdibujado. *53006A09509010000DQ, 53006A09509009000DL, 53006A095090110000DP						

LISTADO DE COORDENADAS DEL EJE ( ETRS 89 USO 30)

LISTADO DE COORDENADAS DEL EJE ( ETRS 89 USO 30)

FOTOGRAFÍAS

COORDENADA USO ETRS 1989 USO 30								
PUNTO	COORDENADA X (m)	COORDENADA Y (m)	PUNTO	COORDENADA X (m)	COORDENADA Y (m)	PUNTO	COORDENADA X (m)	COORDENADA Y (m)
1	243003,19825	4066279,68532	31	241198,89320	4066968,10694	61	244771,62321	4067754,35075
2	243044,47334	4066294,29035	32	241341,76848	4066913,86725	62	244771,22104	4067738,21643
3	243129,77517	4066274,60531	33	241375,50292	4066889,39324	63	244771,22104	4067685,82883
4	243180,99961	4066277,99198	34	241435,03429	4066838,46084	64	244760,63769	4067629,73705
5	243327,26057	4066266,77363	35	241476,04479	4066793,48159	65	244750,31892	4067614,39118
6	243344,40560	4066291,11534	36	241495,88858	4066749,16379	66	244688,93546	4067544,80563
7	243381,60609	4066390,65179	37	241570,23665	4066607,21455	67	244648,98330	4067502,20763
8	243391,39570	4066424,51853	38	241571,82415	4066567,52697	68	244624,64158	4067424,68455
9	239821,73419	4067553,49873	39	241558,33037	4066550,06443	69	244625,83221	4067360,65526
10	239847,53112	4067609,06134	40	245434,14120	4068779,94395	70	244630,13170	4067312,03797
11	239846,86966	4067699,01966	41	245373,94837	4068729,67302	71	244622,78950	4067304,03431
12	239846,20820	4067764,50436	42	245334,59152	4068669,14946	72	244503,32988	4067251,24983
13	239852,82280	4067795,59297	43	245284,98205	4068620,53217	73	244284,25444	4067179,41531
14	239834,18233	4067901,42651	44	245241,32571	4068558,68570			
15	239963,94802	4067919,28592	45	245177,16413	4068469,38864			
16	240098,22433	4067910,68695	46	245154,34377	4068439,62296			
17	240318,49039	4067804,19194	47	245134,49998	4068383,72962			
18	240575,79820	4067688,59271	48	245097,78897	4068342,38839			
19	240631,36081	4067636,84265	49	245063,39307	4068316,59146			
20	240745,13187	4067513,14969	50	245055,12482	4068292,11746			
21	240773,57464	4067480,73817	51	245043,21855	4068262,68250			
22	240840,38206	4067326,61807	52	245004,52316	4068225,31003			
23	240893,29883	4067204,24803	53	244952,92930	4068189,59121			
24	240915,78846	4067212,18555	54	244932,09332	4068159,16406			
25	240940,26247	4067155,30002	55	244922,50216	4068136,34371			
26	240973,33545	4067077,24778	56	244859,59735	4068063,38471			
27	241001,11676	4067046,82064	57	244822,68790	4067978,45329			
28	241075,86170	4067015,07057	58	244796,49409	4067889,28852			
29	241106,95030	4067008,45598	59	244786,43991	4067851,17162			
30	241142,00767	4066988,61219	60	244787,49824	4067796,15501			



El Ingeniero de Montes  
Luis V. Luque Aguilar. Col. 3.531

El Director del Proyecto

Proyecto: Inventario Municipal de caminos rurales  
Promotor: Diputación de Cádiz  
Empresa: Montres Gestión Forestal SL  
Fecha: Noviembre 2018

FICHA Nº

47

formato

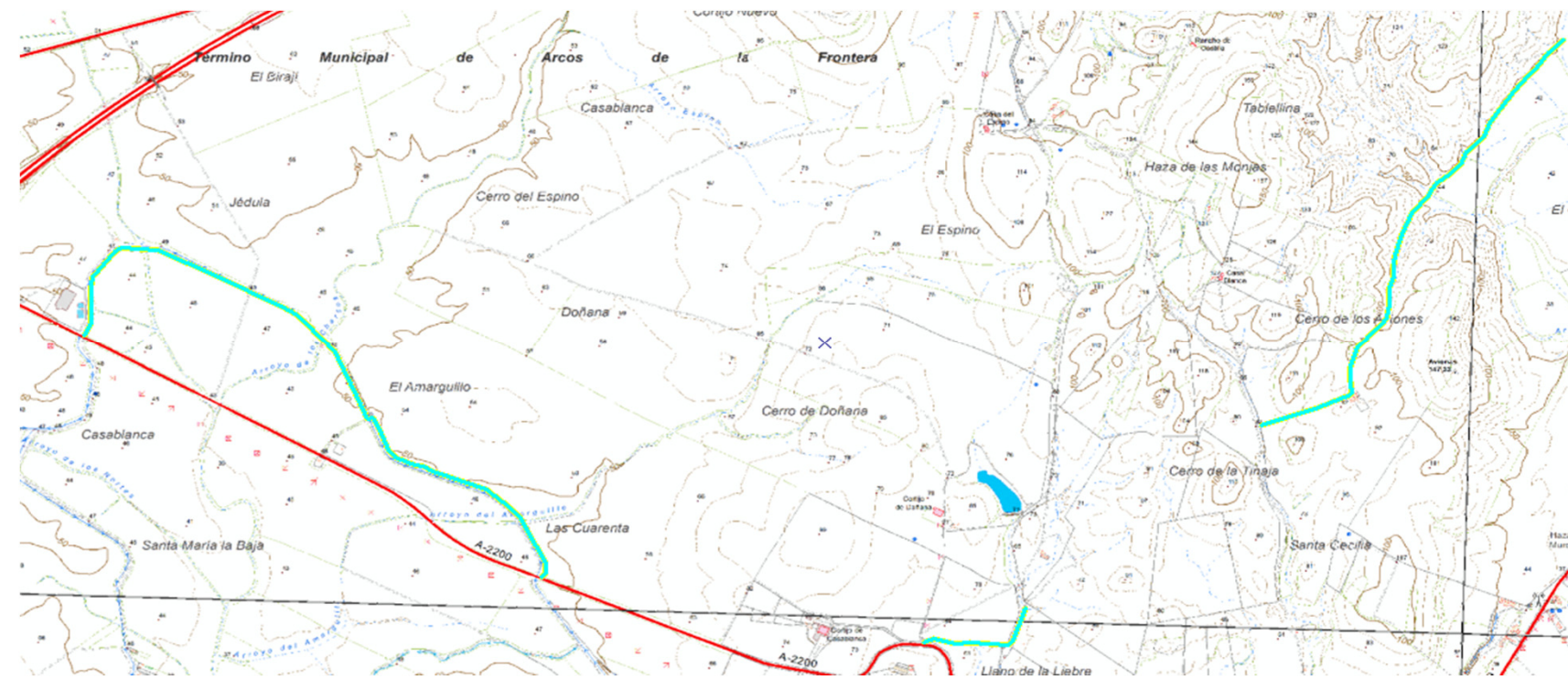
A3

INVENTARIO MUNICIPAL DE CAMINOS RURALES

LOCALIZACIÓN SOBRE ORTOFOTOGRAFÍA AÉREA PNOA MÁXIMA ACTUALIDAD



LOCALIZACIÓN SOBRE PLANO TOPOGRÁFICO DE ANDALUCIA



El Ingeniero de Montes  
Luis V. Luque Aguilar. Col. 3.531

El Director del Proyecto

Proyecto: Inventario Municipal de caminos rurales  
Promotor: Diputación de Cádiz  
Empresa: Montres Gestión Forestal SL  
Fecha: Noviembre 2018

Plano nº:	formato
47	A3

<b>TÉRMINO MUNICIPAL</b>	<b>ARCOS DE LA FRONTERA</b>				<b>REF. CATASTRAL</b>	53006A095090200000DK	
<u>Código camino</u>	AR 048	<u>Paraje</u>	LA CABA		<u>Pólígono / Parcela</u>	95--9020	
<u>Longitud (m)</u>	508	<u>Anchura media (m)</u>	3	<u>Superficie (m2)</u>	1.524	<u>Situación legal o patrimonial</u>	Desconocida
<u>Denominación</u>	LA CABA				<u>Estado de conservación</u>	Deficiente	
<u>Inicio / fin y descripción</u>	Situada al norte de Junta de los Ríos, discurre de oeste-este.						
<u>Uso</u>	Agrario						
<u>Afecciones</u>	No se observan afecciones						
<u>Observaciones</u>	Zahorra compactada						

LISTADO DE COORDENADAS DEL EJE ( ETRS 89 USO 30)

FOTOGRAFÍAS

COORDENADA USO ETRS 1989 USO 30		
PUNTO	COORDENADA X (m)	COORDENADA Y (m)
1	244467,5906	4065780,566
2	244452,2447	4065799,351
3	244428,4321	4065829,249
4	244412,8217	4065845,653
5	244370,7529	4065872,641
6	244319,159	4065907,83
7	244303,284	4065907,301
8	244217,5588	4065891,426
9	244191,8942	4065894,866
10	244153,7941	4065901,745
11	244082,621	4065935,612
12	244055,3689	4065946,989
13	244021,7667	4065952,81



El Ingeniero de Montes  
Luis V. Luque Aguilar. Col. 3.531

El Director del Proyecto

Proyecto: Inventario Municipal de caminos rurales  
Promotor: Diputación de Cádiz  
Empresa: Montres Gestión Forestal SL  
Fecha: Noviembre 2018

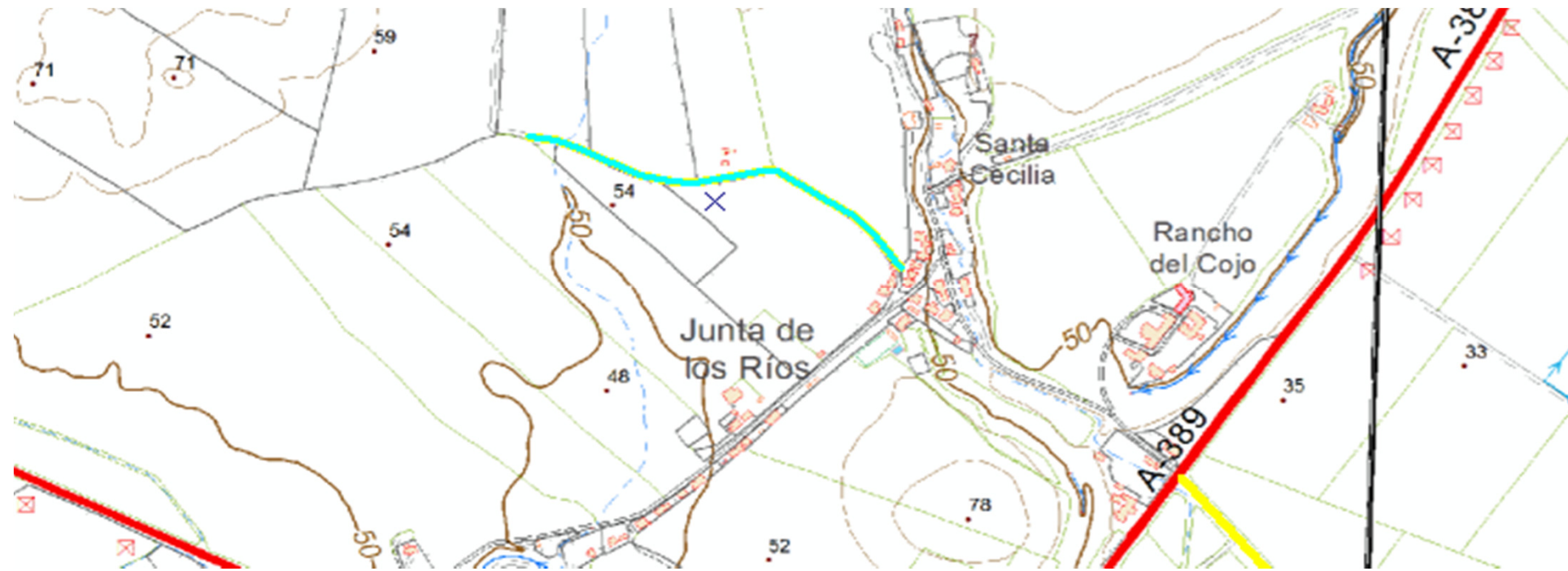
<u>FICHA Nº</u>	<u>formato</u>
48	A3

INVENTARIO MUNICIPAL DE CAMINOS RURALES

LOCALIZACIÓN SOBRE ORTOFOTOGRAFÍA AÉREA PNOA MÁXIMA ACTUALIDAD



LOCALIZACIÓN SOBRE PLANO TOPOGRÁFICO DE ANDALUCIA



El Ingeniero de Montes  
Luis V. Luque Aguilar. Col. 3.531

El Director del Proyecto

Proyecto: Inventario Municipal de caminos rurales  
Promotor: Diputación de Cádiz  
Empresa: Montres Gestión Forestal SL  
Fecha: Noviembre 2018

Plano nº:	formato
48	A3

<b>TÉRMINO MUNICIPAL</b>	<b>ARCOS DE LA FRONTERA</b>					<b>REF. CATASTRAL</b>	53006A093090070000DJ
<u>Código camino</u>	AR 049	<u>Paraje</u>	LA CABA			<u>Pólígono / Parcela</u>	93--9007
<u>Longitud (m)</u>	370	<u>Anchura media (m)</u>	5	<u>Superficie (m2)</u>	1.850	<u>Situación legal o patrimonial</u>	Desconocida
<u>Denominación</u>	Desconocida					<u>Estado de conservación</u>	Bueno
<u>Inicio / fin y descripción</u>	Situada al este de Junta de los Ríos, discurre en dirección sureste desde la carretera A389 hasta el río Guadalete.						
<u>Uso</u>	Agrario						
<u>Afecciones</u>	No se observan afecciones						
<u>Observaciones</u>	Asfalto						

LISTADO DE COORDENADAS DEL EJE ( ETRS 89 USO 30)

FOTOGRAFÍAS

COORDENADA USO ETRS 1989 USO 30		
PUNTO	COORDENADA X (m)	COORDENADA Y (m)
1	245040,7674	4065225,777
2	244800,5914	4065507,625



El Ingeniero de Montes  
Luis V. Luque Aguilar. Col. 3.531

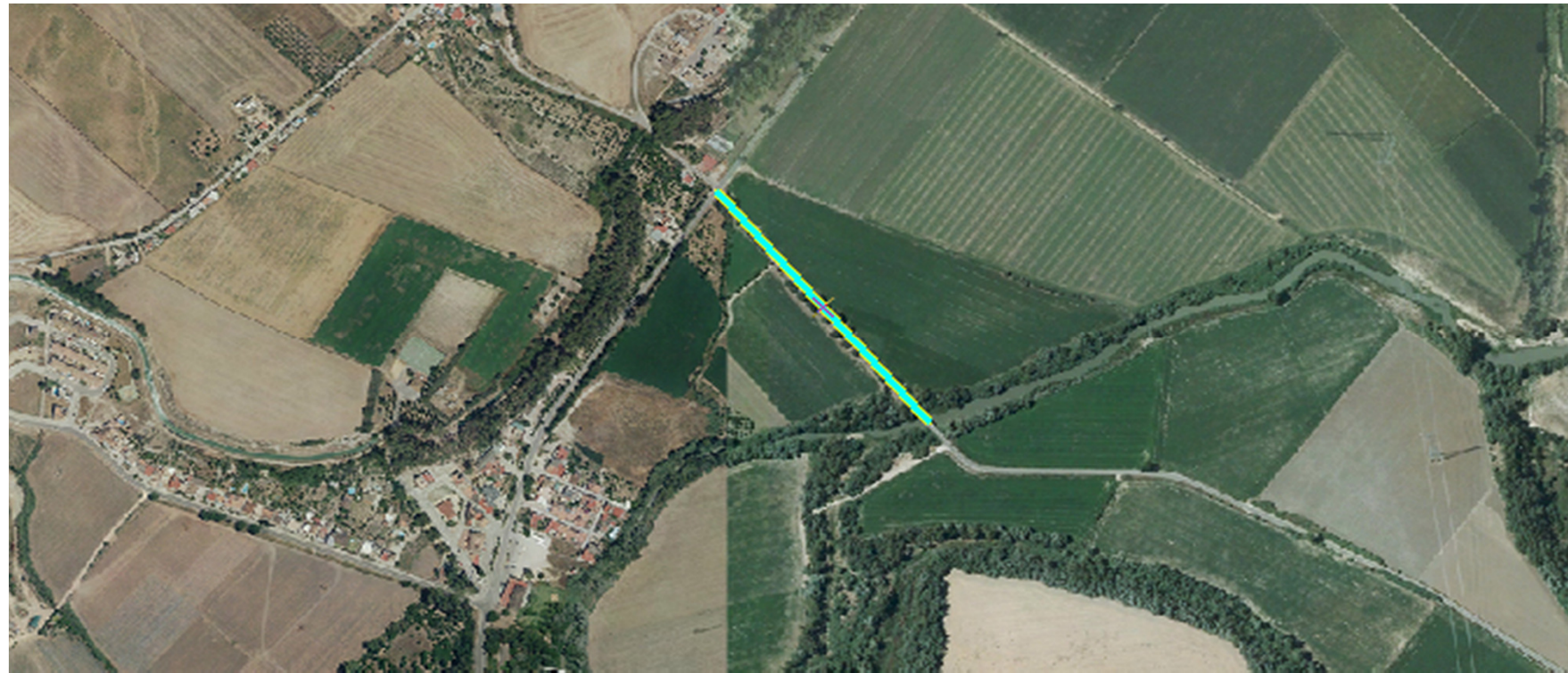
El Director del Proyecto

Proyecto: Inventario Municipal de caminos rurales  
Promotor: Diputación de Cádiz  
Empresa: Montres Gestión Forestal SL  
Fecha: Noviembre 2018

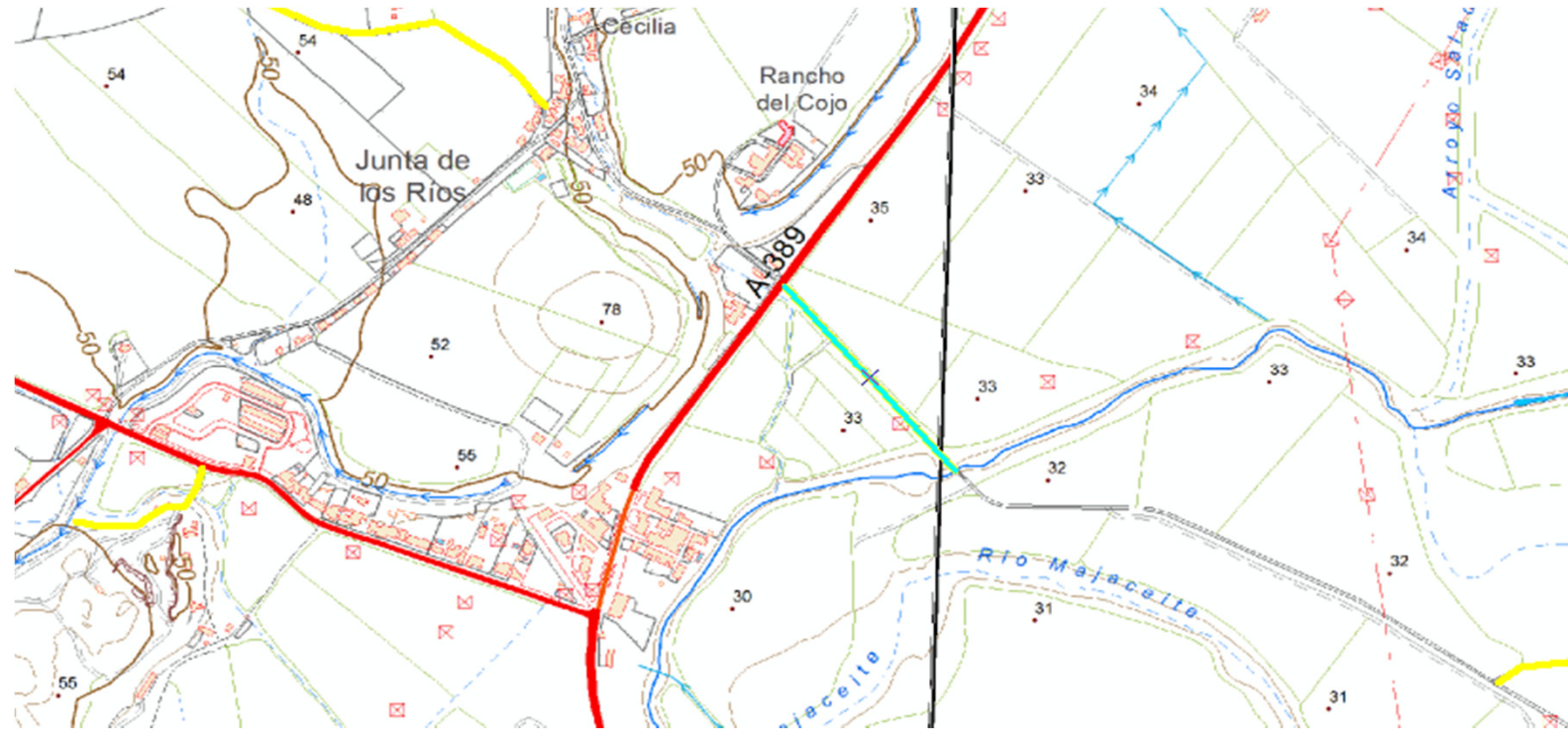
<u>FICHA Nº</u>	<u>formato</u>
49	A3

INVENTARIO MUNICIPAL DE CAMINOS RURALES

LOCALIZACIÓN SOBRE ORTOFOTOGRAFÍA AÉREA PNOA MÁXIMA ACTUALIDAD



LOCALIZACIÓN SOBRE PLANO TOPOGRÁFICO DE ANDALUCIA



El Ingeniero de Montes  
Luis V. Luque Aguilar. Col. 3.531

El Director del Proyecto

Proyecto: Inventario Municipal de caminos rurales  
Promotor: Diputación de Cádiz  
Empresa: Montres Gestión Forestal SL  
Fecha: Noviembre 2018

Plano nº:	formato
49	A3

<b>TÉRMINO MUNICIPAL</b>	<b>ARCOS DE LA FRONTERA</b>				<b>REF. CATASTRAL</b>	53006A092090040000DZ	
<u>Código camino</u>	AR 050	<u>Paraje</u>	VEGA DE LA PEDROSA		<u>Pólígono / Parcela</u>	92--9004	
<u>Longitud (m)</u>	731	<u>Anchura media (m)</u>	4	<u>Superficie (m2)</u>	2.924	<u>Situación legal o patrimonial</u>	Desconocida
<u>Denominación</u>	Desconocida				<u>Estado de conservación</u>	Aceptable	
<u>Inicio / fin y descripción</u>	Discurre desde La Pedrosa en dirección norte hasta el río Guadalete, después gira hacia el oeste y continua otro tramo paralelo al río.						
<u>Uso</u>	Agrario						
<u>Afecciones</u>	No se observan afecciones						
<u>Observaciones</u>	Asfalto						

LISTADO DE COORDENADAS DEL EJE ( ETRS 89 USO 30)

FOTOGRAFÍAS

COORDENADA USO ETRS 1989 USO 30		
PUNTO	COORDENADA X (m)	COORDENADA Y (m)
1	246162,2965	4065982,037
2	246494,0847	4066133,644
3	246601,8232	4065799,21
4	246598,4365	4065785,028



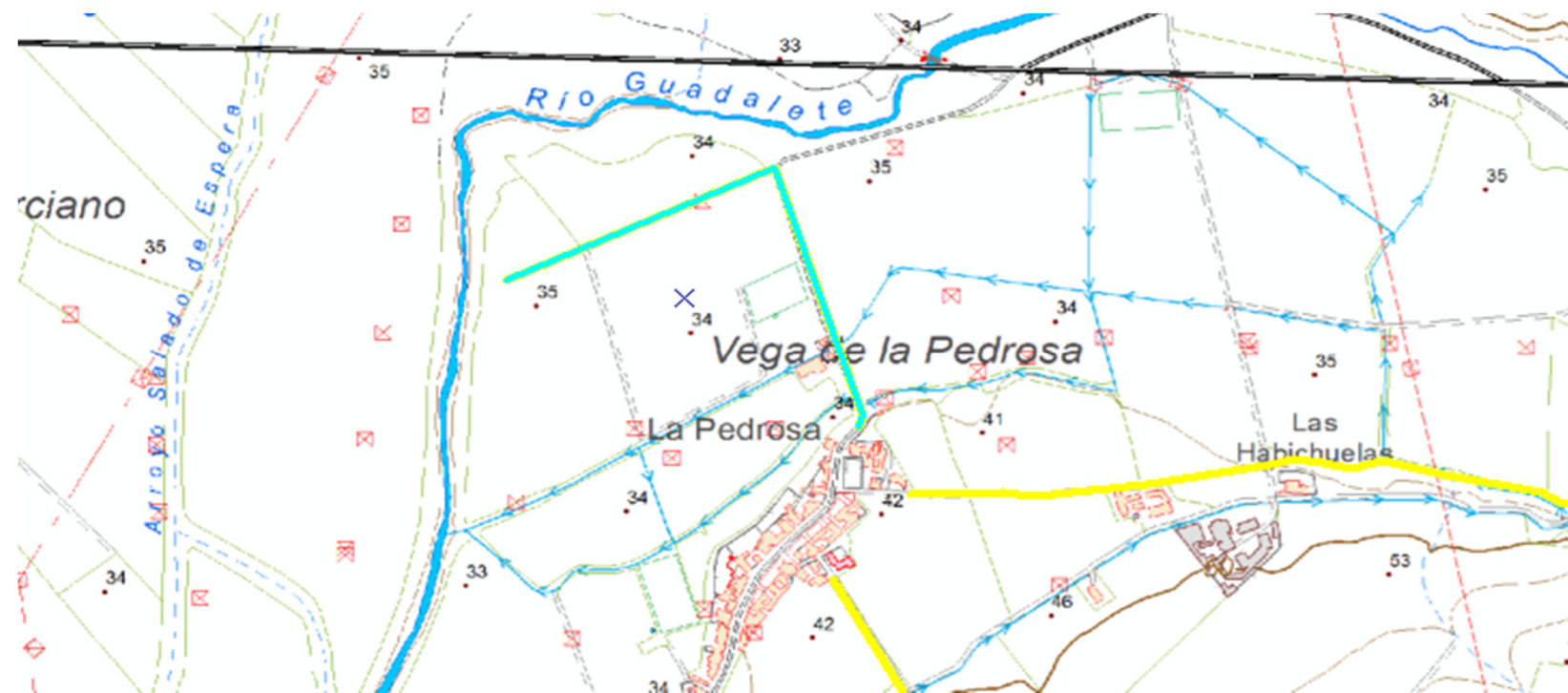
El Ingeniero de Montes Luis V. Luque Aguilar. Col. 3.531	El Director del Proyecto	Proyecto: Inventario Municipal de caminos rurales Promotor: Diputación de Cádiz Empresa: Montres Gestión Forestal SL Fecha: Noviembre 2018	<u>FICHA Nº</u>	<u>formato</u>
			50	A3

INVENTARIO MUNICIPAL DE CAMINOS RURALES

LOCALIZACIÓN SOBRE ORTOFOTOGRAFÍA AÉREA PNOA MÁXIMA ACTUALIDAD



LOCALIZACIÓN SOBRE PLANO TOPOGRÁFICO DE ANDALUCIA



El Ingeniero de Montes  
Luis V. Luque Aguilar. Col. 3.531

El Director del Proyecto

Proyecto: Inventario Municipal de caminos rurales  
Promotor: Diputación de Cádiz  
Empresa: Montres Gestión Forestal SL  
Fecha: Noviembre 2018

Plano nº:	formato
50	A3

<b>TÉRMINO MUNICIPAL</b>	<b>ARCOS DE LA FRONTERA</b>					<b>REF. CATASTRAL</b>	53006A041090060000DT
<u>Código camino</u>	AR 051	<u>Paraje</u>	VEGA DE LA PEDROSA			<u>Póligono / Parcela</u>	41--9006
<u>Longitud (m)</u>	3.231	<u>Anchura media (m)</u>	4	<u>Superficie (m2)</u>	12.924	<u>Situación legal o patrimonial</u>	Desconocida
<u>Denominación</u>	CAMINO DE LA PEDROSA					<u>Estado de conservación</u>	Deficiente
<u>Incio / fin y descripción</u>	Discurre desde La Pedrosa en dirección este hasta el Arroyo del Gato, casi en su unión con el río Guadalete.						
<u>Uso</u>	Agrario						
<u>Afecciones</u>	Posible afección por vía pecuaria. Posible afección por propiedades privadas.						
<u>Observaciones</u>	Zahorra compactada. Parcialmente asfaltado. Parcialmente desdibujado						

LISTADO DE COORDENADAS DEL EJE ( ETRS 89 USO 30)

FOTOGRAFÍAS

COORDENADA USO ETRS 1989 USO 30					
PUNTO	COORDENADA X (m)	COORDENADA Y (m)	PUNTO	COORDENADA X (m)	COORDENADA Y (m)
1	245795,2966	4064901,305	26	247692,3585	4065738,501
2	245829,428	4064925,514	27	247720,4706	4065761,652
3	245915,1531	4064935,039	28	247735,3534	4065782,488
4	245956,0313	4064967,186	29	247758,1738	4065812,585
5	246007,2283	4065043,783	30	247841,5177	4065858,225
6	246035,0096	4065148,955	31	247867,6453	4065860,21
7	246047,7096	4065164,433	32	247933,4606	4065825,814
8	246131,8473	4065179,515	33	247969,5101	4065826,144
9	246336,6352	4065272,781	34	248015,8123	4065786,788
10	246406,0885	4065404,146	35	248047,8931	4065790,095
11	246661,0106	4065694,514	36	248172,909	4065816,553
12	246740,9149	4065693,72	37	248220,5341	4065814,238
13	246773,7233	4065696,102	38	248300,9014	4065827,467
14	246814,9984	4065692,133	39	248411,0344	4065827,798
15	246952,0529	4065705,891	40	248501,9851	4065844,335
16	247101,2782	4065734,202	41	248551,9253	4065815,23
17	247134,4173	4065741,808	42	248581,691	4065824,16
18	247168,8132	4065735,525	43	248785,0899	4065947,522
19	247201,8862	4065728,91	44	248791,7045	4065958,436
20	247242,2352	4065737,84	45	248800,3034	4066042,111
21	247315,6572	4065720,642			
22	247438,0273	4065695,837			
23	247465,8086	4065679,631			
24	247570,3192	4065680,293			
25	247648,0407	4065700,467			



El Ingeniero de Montes  
Luis V. Luque Aguilar. Col. 3.531

El Director del Proyecto

Proyecto: Inventario Municipal de caminos rurales  
Promotor: Diputación de Cádiz  
Empresa: Montres Gestión Forestal SL  
Fecha: Noviembre 2018

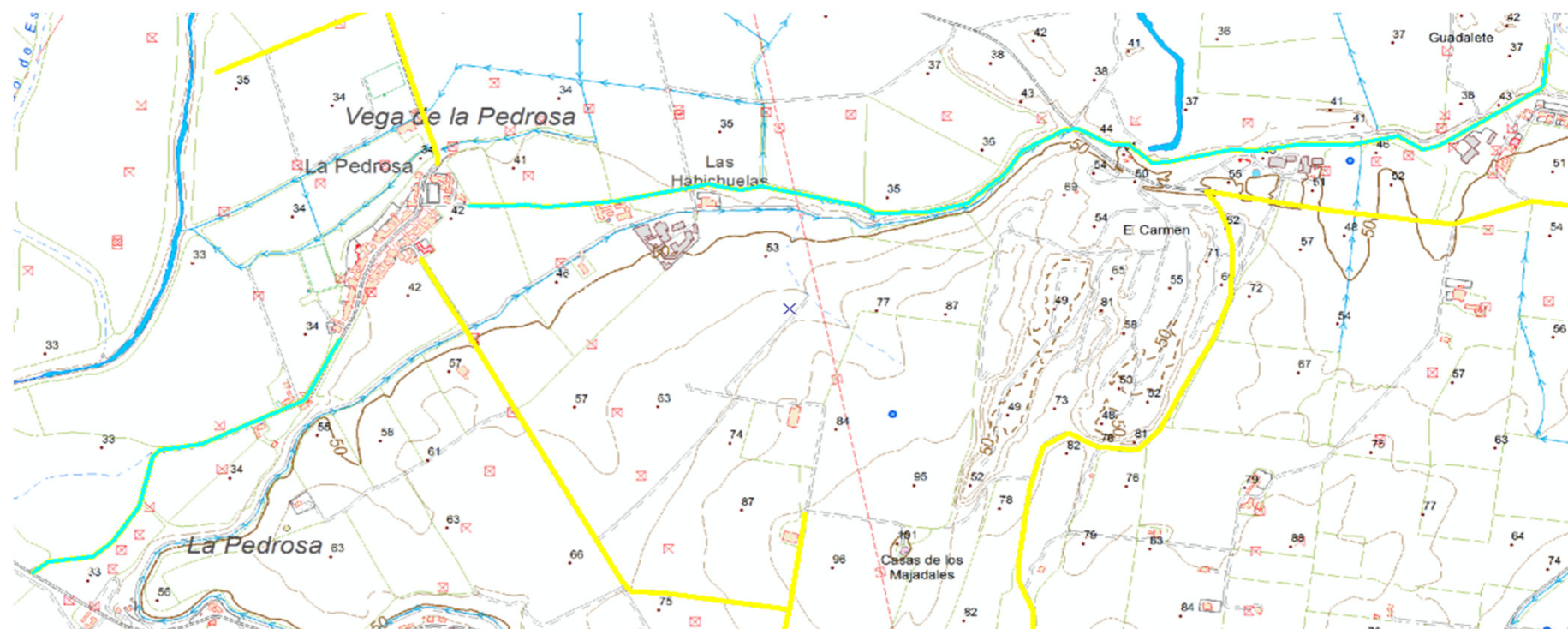
FICHA Nº	formato
51	A3

INVENTARIO MUNICIPAL DE CAMINOS RURALES

LOCALIZACIÓN SOBRE ORTOFOTOGRAFÍA AÉREA PNOA MÁXIMA ACTUALIDAD



LOCALIZACIÓN SOBRE PLANO TOPOGRÁFICO DE ANDALUCIA



El Ingeniero de Montes  
Luis V. Luque Aguilar. Col. 3.531

El Director del Proyecto

Proyecto: Inventario Municipal de caminos rurales  
Promotor: Diputación de Cádiz  
Empresa: Montres Gestión Forestal SL  
Fecha: Noviembre 2018

Plano nº:	formato
51	A3

<b>TÉRMINO MUNICIPAL</b>	<b>ARCOS DE LA FRONTERA</b>				<b>REF. CATASTRAL</b>	53006A041090100000DF
<u>Código camino</u>	AR 052	<u>Paraje</u>	VEGA DE LA PEDROSA		<u>Póligono / Parcela</u>	41--9010
<u>Longitud (m)</u>	1.433	<u>Anchura media (m)</u>	3	<u>Superficie (m2)</u>	4.299	<u>Situación legal o patrimonial</u> Desconocida
<u>Denominación</u>	CAMINO DE SERVIDUMBRE				<u>Estado de conservación</u>	Aceptable
<u>Inicio / fin y descripción</u>	Discurre desde La Pedrosa en dirección sureste hasta la Casa de los Majadales. Se divide en dos, uno hacia el norte y otro hacia el sur.					
<u>Uso</u>	Agrario					
<u>Afecciones</u>	No se observan afecciones					
<u>Observaciones</u>	Zahorra compactada					

LISTADO DE COORDENADAS DEL EJE ( ETRS 89 USO 30)

FOTOGRAFÍAS

COORDENADA USO ETRS 1989 USO 30		
PUNTO	COORDENADA X (m)	COORDENADA Y (m)
1	247295,623	4064821,395
2	247328,9605	4065029,252
3	246565,4958	4065580,293
4	246962,4378	4064885,43
5	246981,8847	4064861,617
6	247054,513	4064856,458
7	247295,7076	4064820,792
8	247286,2143	4064771,876
9	247290,0244	4064746,634



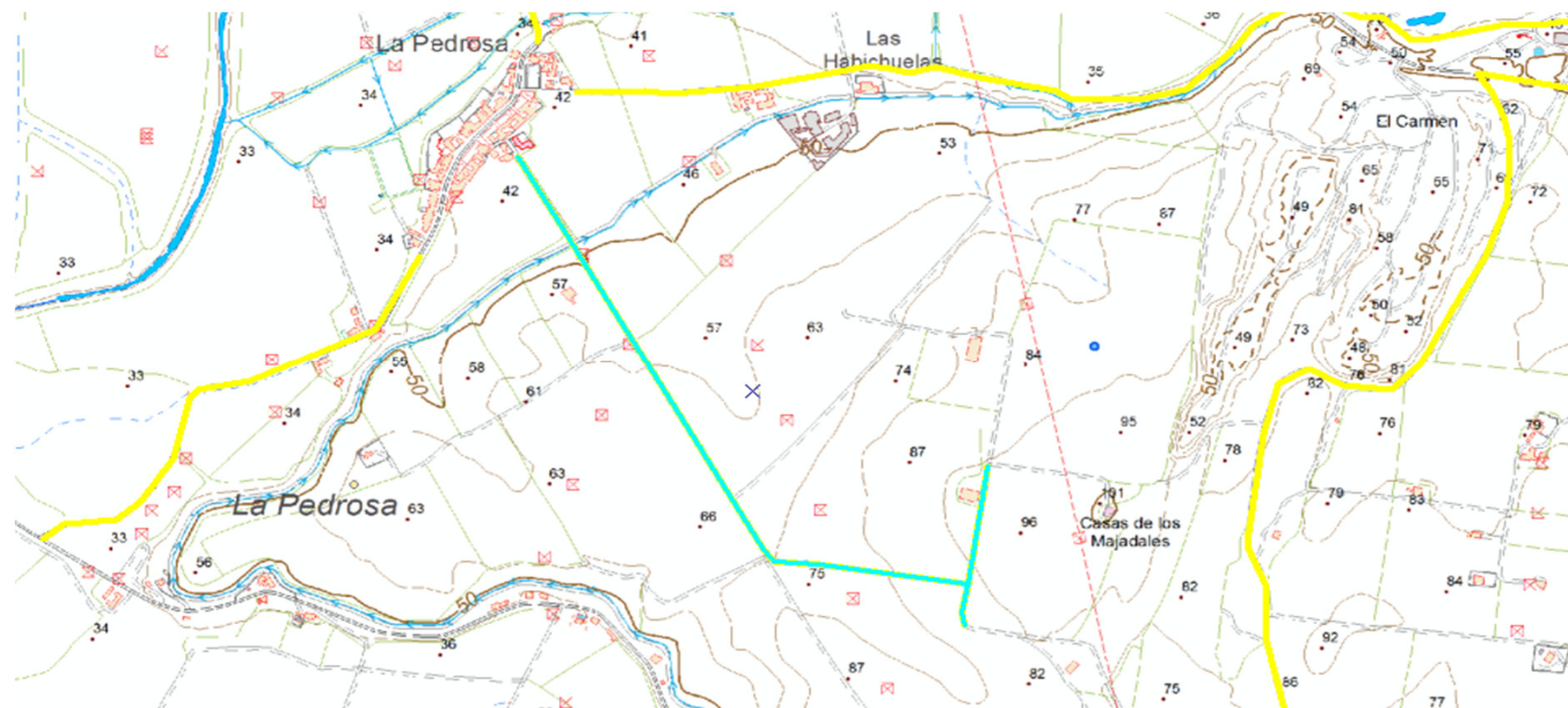
El Ingeniero de Montes Luis V. Luque Aguilar. Col. 3.531	El Director del Proyecto	Proyecto: Inventario Municipal de caminos rurales Promotor: Diputación de Cádiz Empresa: Montres Gestión Forestal SL Fecha: Noviembre 2018	<u>FICHA Nº</u>	<u>formato</u>
			52	A3

INVENTARIO MUNICIPAL DE CAMINOS RURALES

LOCALIZACIÓN SOBRE ORTOFOTOGRAFÍA AÉREA PNOA MÁXIMA ACTUALIDAD



LOCALIZACIÓN SOBRE PLANO TOPOGRÁFICO DE ANDALUCIA



El Ingeniero de Montes  
Luis V. Luque Aguilar. Col. 3.531

El Director del Proyecto

Proyecto: Inventario Municipal de caminos rurales  
Promotor: Diputación de Cádiz  
Empresa: Montres Gestión Forestal SL  
Fecha: Noviembre 2018

Plano nº:	formato
52	A3

<b>TÉRMINO MUNICIPAL</b>	<b>ARCOS DE LA FRONTERA</b>				<b>REF. CATASTRAL</b>	53006A04109012000DO	
<u>Código camino</u>	AR 053	<u>Paraje</u>	LOS MAJADALES		<u>Pólígono / Parcela</u>	41--9012	
<u>Longitud (m)</u>	3.122	<u>Anchura media (m)</u>	4	<u>Superficie (m2)</u>	12.488	<u>Situación legal o patrimonial</u>	Desconocida
<u>Denominación</u>	CAMINO DE SERVICIO				<u>Estado de conservación</u>	Bueno	
<u>Inicio / fin y descripción</u>	Discurre desde la carretera CA6103, cerca del Arroyo del Gato, en dirección oeste, después gira hacia el sur hasta la Colada de Casa Blanca.						
<u>Uso</u>	Agrario						
<u>Afecciones</u>	Posible afección por propiedades privadas.						
<u>Observaciones</u>	Zahorra compactada						

LISTADO DE COORDENADAS DEL EJE ( ETRS 89 USO 30)

COORDENADA USO ETRS 1989 USO 30		
PUNTO	COORDENADA X (m)	COORDENADA Y (m)
1	249197,69870	4065650,08068
2	248766,42700	4065705,11412
3	248610,32253	4065655,37236
4	248373,25539	4065683,41825
5	248122,14546	4065727,72281
6	248146,48717	4065694,38525
7	248163,94971	4065650,99349
8	248172,94556	4065616,06842
9	248176,12056	4065572,67667
10	248172,94556	4065542,51411
11	248171,35805	4065503,35570
12	248134,31631	4065403,87217
13	248096,21624	4065334,02203
14	248029,01194	4065209,13844
15	247984,03268	4065165,74669
16	247904,65752	4065173,15504
17	247848,56574	4065202,78843
18	247799,35314	4065174,21337
19	247774,08538	4065084,78403
20	247750,27284	4064913,46598
21	247751,46346	4064882,37737
22	247777,65727	4064822,05225
23	247781,62602	4064718,86455
24	247812,75873	4064586,04345
25	247815,40456	4064545,82670
26	247787,55711	4064296,52256
27	247732,25909	4063992,64799

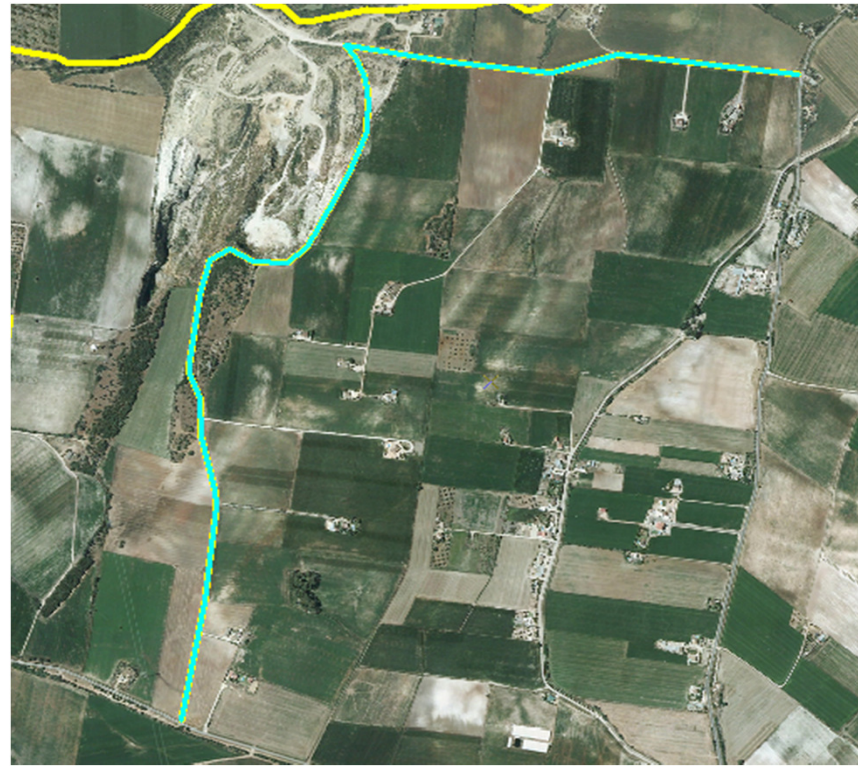
FOTOGRAFÍAS



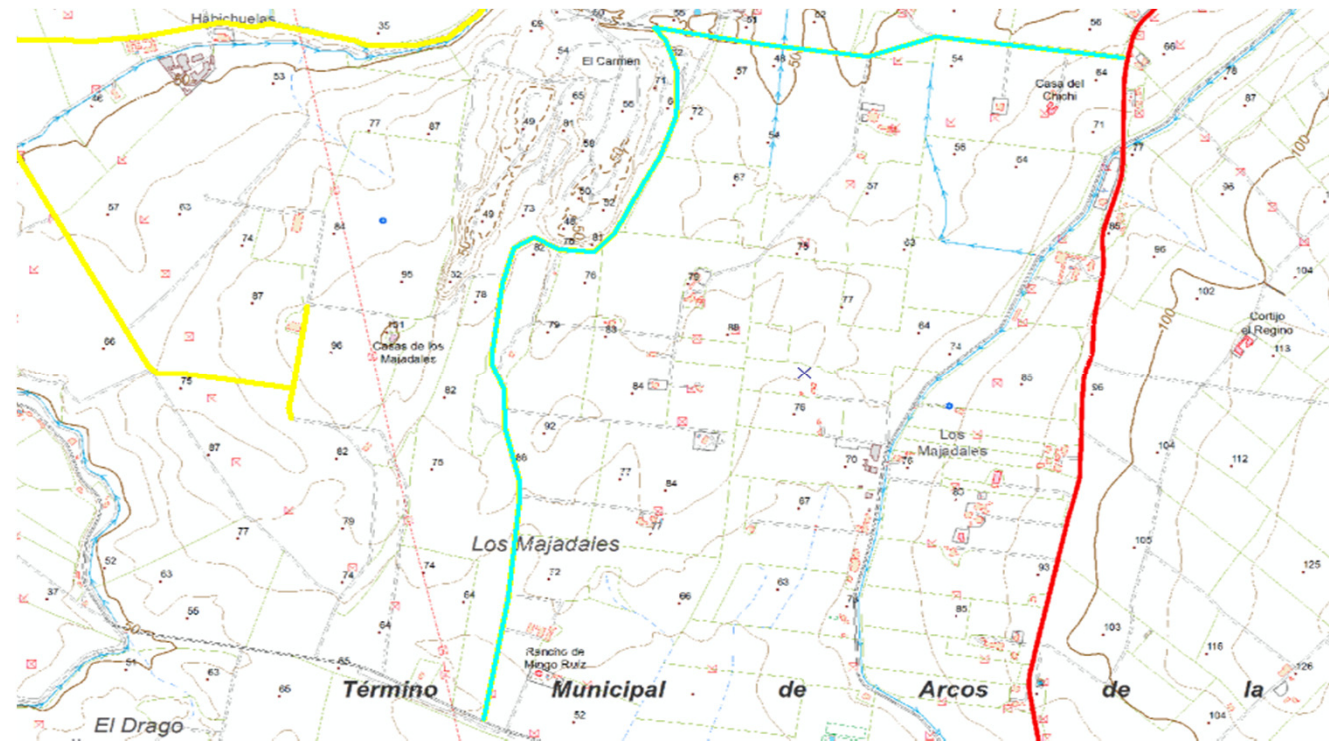
El Ingeniero de Montes Luis V. Luque Aguilar. Col. 3.531	El Director del Proyecto	Proyecto: Inventario Municipal de caminos rurales Promotor: Diputación de Cádiz Empresa: Montres Gestión Forestal SL Fecha: Noviembre 2018	<u>FICHA Nº</u>	<u>formato</u>
			53	A3

INVENTARIO MUNICIPAL DE CAMINOS RURALES

LOCALIZACIÓN SOBRE ORTOFOTOGRAFÍA AÉREA PNOA MÁXIMA ACTUALIDAD



LOCALIZACIÓN SOBRE PLANO TOPOGRÁFICO DE ANDALUCIA



El Ingeniero de Montes  
Luis V. Luque Aguilar. Col. 3.531

El Director del Proyecto

Proyecto: Inventario Municipal de caminos rurales  
Promotor: Diputación de Cádiz  
Empresa: Montres Gestión Forestal SL  
Fecha: Noviembre 2018

Plano nº:	formato
53	A3

<b>TÉRMINO MUNICIPAL</b>	<b>ARCOS DE LA FRONTERA</b>					<b>REF. CATASTRAL</b>	53006A045090060000DL
<u>Código camino</u>	AR 054	<u>Paraje</u>	TORREJÓN			<u>Pólígono / Parcela</u>	45--9006
<u>Longitud (m)</u>	320	<u>Anchura media (m)</u>	3	<u>Superficie (m2)</u>	960	<u>Situación legal o patrimonial</u>	Desconocida
<u>Denominación</u>	Desconocida					<u>Estado de conservación</u>	Deficiente
<u>Inicio / fin y descripción</u>	Discurre sur-norte prácticamente paralelo a la carretera CA4105 y a la carretera Arcos a Medina Sidonia A389						
<u>Uso</u>	Agrario						
<u>Afecciones</u>	Posible afección por propiedades privadas						
<u>Observaciones</u>	Zahorra compactada. Parcialmente desdibujado.						

LISTADO DE COORDENADAS DEL EJE ( ETRS 89 USO 30)

FOTOGRAFÍAS

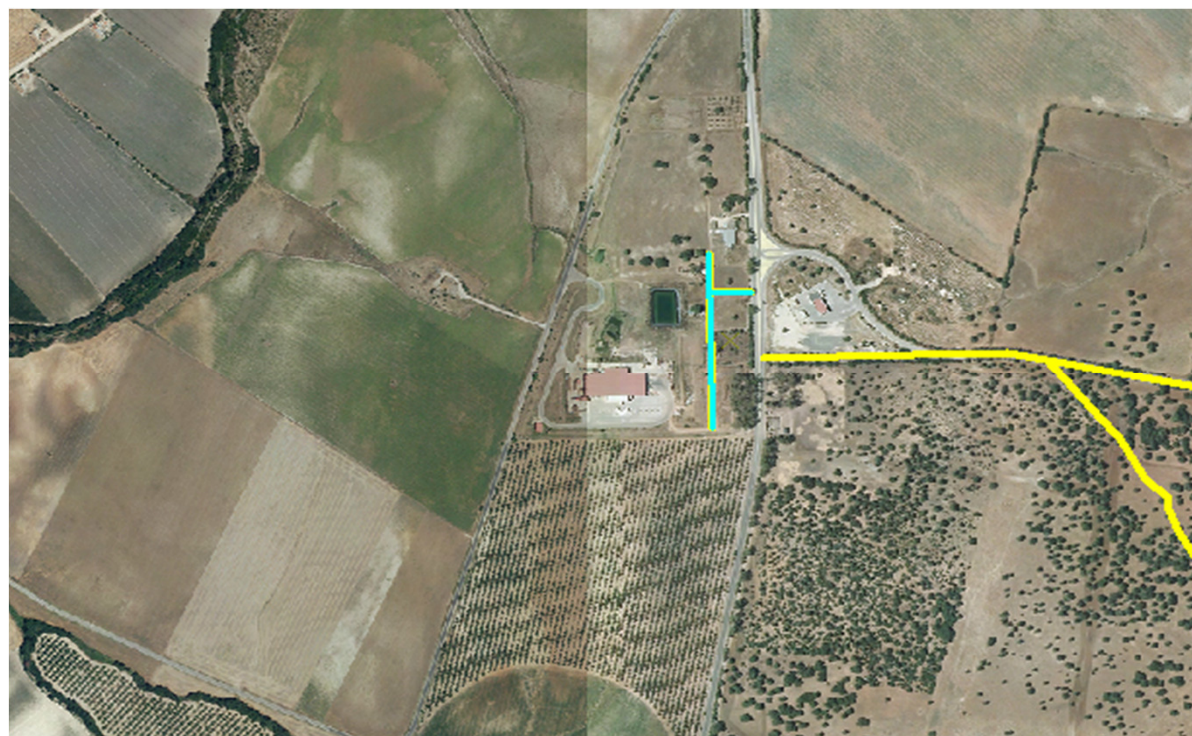
COORDENADA USO ETRS 1989 USO 30		
PUNTO	COORDENADA X (m)	COORDENADA Y (m)
1	244980,48329	4063074,87713
2	245037,36882	4063076,46463
3	244979,16037	4063135,28824
4	244984,05517	4062872,68875



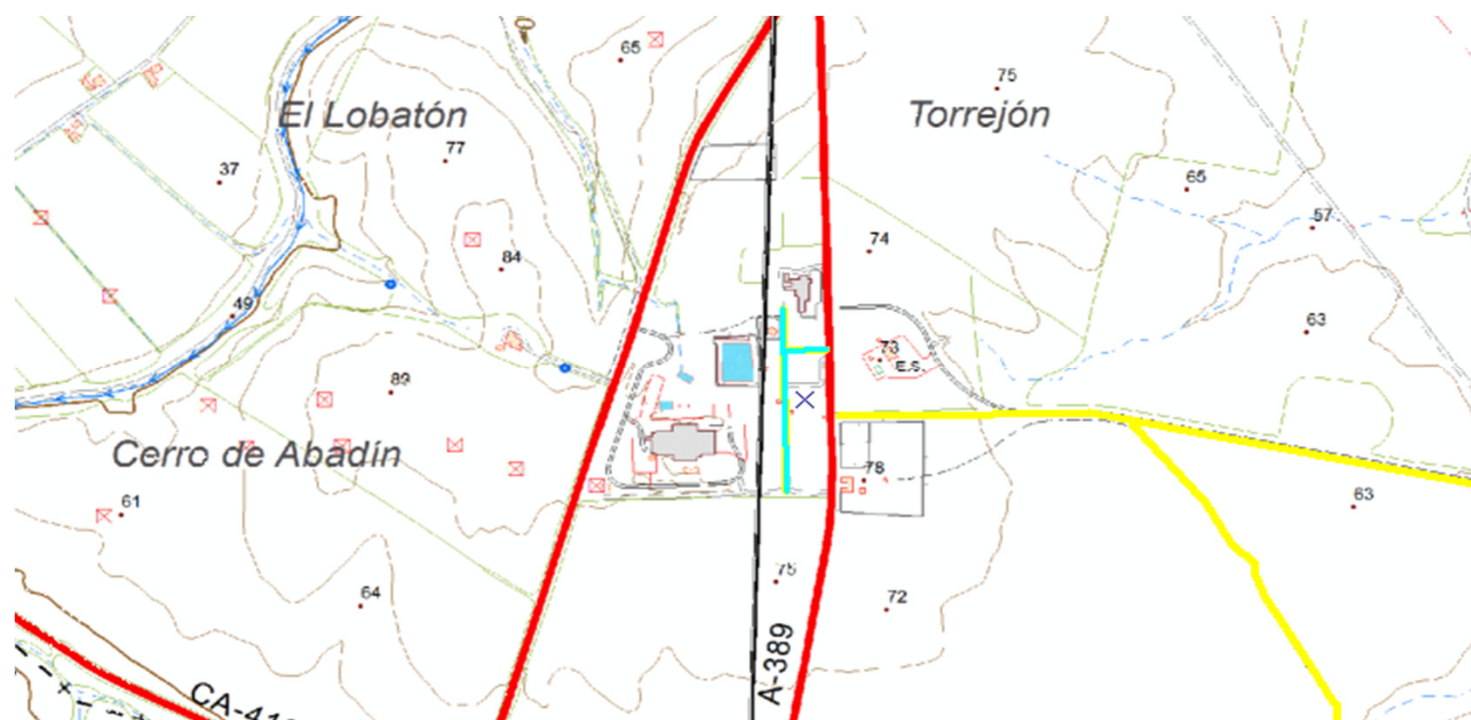
El Ingeniero de Montes Luis V. Luque Aguilar. Col. 3.531	El Director del Proyecto	Proyecto: Inventario Municipal de caminos rurales Promotor: Diputación de Cádiz Empresa: Montres Gestión Forestal SL Fecha: Noviembre 2018	<u>FICHA Nº</u>	<u>formato</u>
			54	A3

INVENTARIO MUNICIPAL DE CAMINOS RURALES

LOCALIZACIÓN SOBRE ORTOFOTOGRAFÍA AÉREA PNOA MÁXIMA ACTUALIDAD



LOCALIZACIÓN SOBRE PLANO TOPOGRÁFICO DE ANDALUCIA



El Ingeniero de Montes  
Luis V. Luque Aguilar. Col. 3.531

El Director del Proyecto

Proyecto: Inventario Municipal de caminos rurales  
Promotor: Diputación de Cádiz  
Empresa: Montres Gestión Forestal SL  
Fecha: Noviembre 2018

Plano nº:

formato

54

A3

<b>TÉRMINO MUNICIPAL</b>	<b>ARCOS DE LA FRONTERA</b>				<b>REF. CATASTRAL</b>	53006A044090050000DK	
<u>Código camino</u>	AR 055	<u>Paraje</u>	TORREJÓN		<u>Póligono / Parcela</u>	44--9005	
<u>Longitud (m)</u>	2.598	<u>Anchura media (m)</u>	6	<u>Superficie (m2)</u>	15.588	<u>Situación legal o patrimonial</u>	Desconocida
<u>Denominación</u>	CAMINO DE SERVICIOS DE LA CONFEDERERACIÓN HIDROGRÁFICA				<u>Estado de conservación</u>	Bueno	
<u>Incio / fin y descripción</u>	Discurre en dirección este perpendicular a la carretera Arcos a Medina Sidonia A389 hasta el río Majaceite						
<u>Uso</u>	Agrario y riegos						
<u>Afecciones</u>	No se observan afecciones						
<u>Observaciones</u>	Asfalto						

LISTADO DE COORDENADAS DEL EJE ( ETRS 89 USO 30)

COORDENADA USO ETRS 1989 USO 30		
PUNTO	COORDENADA X (m)	COORDENADA Y (m)
1	245994,40393	4062866,71798
2	246035,54672	4062838,93667
3	246064,12177	4062793,56054
4	246103,57123	4062708,89370
5	246096,87726	4062571,55484
6	246123,43266	4062533,60910
7	246213,92034	4062503,44654
8	246266,77096	4062490,34964
9	246389,47173	4062488,36526
10	246559,46686	4062468,52147
11	246723,50886	4062455,29228
12	246940,13689	4062427,51097
13	247126,33779	4062392,45361
14	247239,77812	4062404,02915
15	247332,38247	4062402,70623
16	246030,94296	4062884,68543
17	246000,51581	4062868,14894
18	245984,64078	4062864,51091
19	245384,36614	4062985,55802
20	245256,70443	4062983,24292
21	245052,71027	4062978,81114

FOTOGRAFÍAS



El Ingeniero de Montes  
Luis V. Luque Aguilar. Col. 3.531

El Director del Proyecto

Proyecto: Inventario Municipal de caminos rurales  
Promotor: Diputación de Cádiz  
Empresa: Montres Gestión Forestal SL  
Fecha: Noviembre 2018

FICHA Nº

formato

55

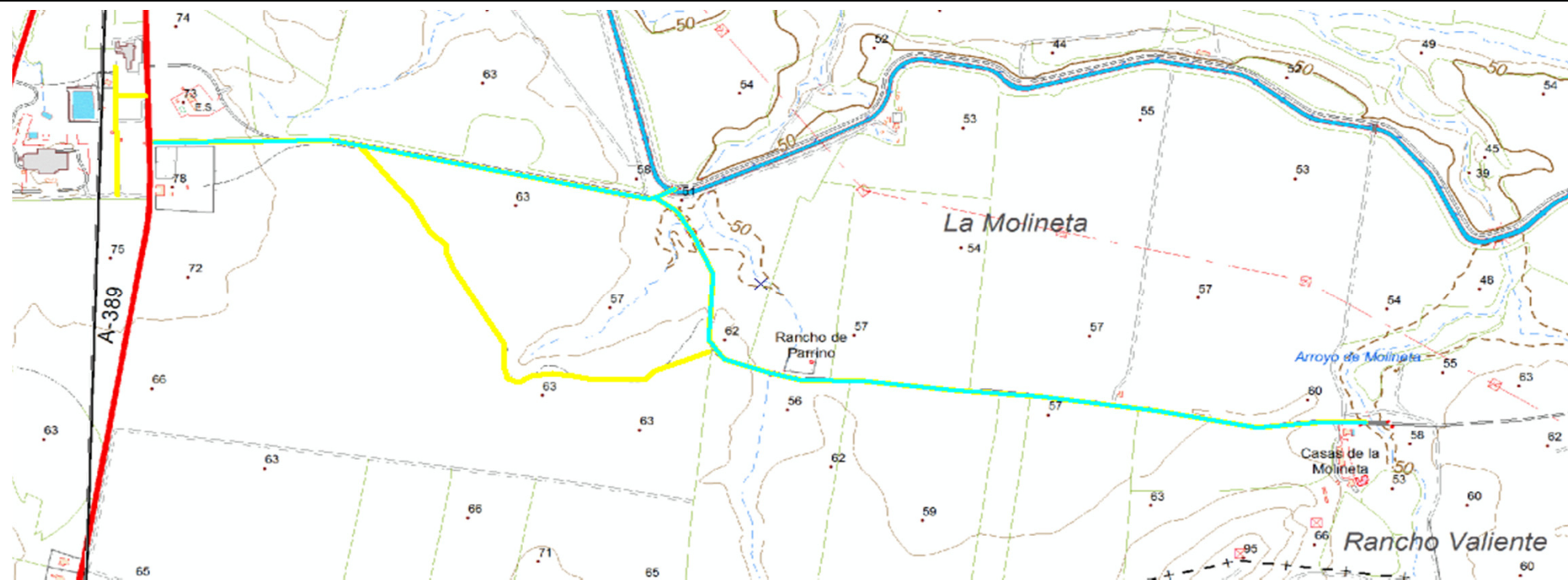
A3

INVENTARIO MUNICIPAL DE CAMINOS RURALES

LOCALIZACIÓN SOBRE ORTOFOTOGRAFÍA AÉREA PNOA MÁXIMA ACTUALIDAD



LOCALIZACIÓN SOBRE PLANO TOPOGRÁFICO DE ANDALUCIA



El Ingeniero de Montes  
Luis V. Luque Aguilar. Col. 3.531

El Director del Proyecto

Proyecto: Inventario Municipal de caminos rurales  
Promotor: Diputación de Cádiz  
Empresa: Montres Gestión Forestal SL  
Fecha: Noviembre 2018

Plano nº:	formato
55	A3

<b>TÉRMINO MUNICIPAL</b>	<b>ARCOS DE LA FRONTERA</b>					<b>REF. CATASTRAL</b>	53006A044090070000DD
<u>Código camino</u>	AR 056	<u>Paraje</u>	TORREJÓN			<u>Pólígono / Parcela</u>	44--9007
<u>Longitud (m)</u>	968	<u>Anchura media (m)</u>	2	<u>Superficie (m2)</u>	1.936	<u>Situación legal o patrimonial</u>	Desconocida
<u>Denominación</u>	CAMINO DE SERVIDUMBRE					<u>Estado de conservación</u>	Muy deficiente
<u>Inicio / fin y descripción</u>	Discurre hacia el sureste desde el Camino de Servicios de Confederación hasta volver a encontrarse con dicho camino mas al este.						
<u>Uso</u>	Agrario						
<u>Afecciones</u>	Posible afección por propiedades privadas						
<u>Observaciones</u>	Zahorra compactada. Desdibujado.						

LISTADO DE COORDENADAS DEL EJE ( ETRS 89 USO 30)

FOTOGRAFÍAS

COORDENADA USO ETRS 1989 USO 30		
PUNTO	COORDENADA X (m)	COORDENADA Y (m)
1	246095,40220	4062547,57472
2	246063,12297	4062536,46220
3	246020,78955	4062518,47049
4	245993,80200	4062509,47464
5	245975,28113	4062489,89544
6	245930,30187	4062490,95377
7	245880,56010	4062489,89544
8	245842,46003	4062497,83295
9	245801,71411	4062504,18296
10	245762,02653	4062497,30378
11	245739,27232	4062484,07459
12	245717,57645	4062492,01211
13	245710,16810	4062521,11633
14	245712,81394	4062560,80391
15	245700,11391	4062580,91228
16	245683,18054	4062610,01651
17	245668,89301	4062630,65405
18	245644,02213	4062674,57497
19	245617,03458	4062719,02506
20	245603,80538	4062750,24596
21	245601,68871	4062771,41267
22	245574,70116	4062792,57937
23	245558,82613	4062819,56693
24	245537,52713	4062856,07950
25	245505,77706	4062892,45978
26	245440,95402	4062970,51202



El Ingeniero de Montes  
Luis V. Luque Aguilar. Col. 3.531

El Director del Proyecto

Proyecto: Inventario Municipal de caminos rurales  
Promotor: Diputación de Cádiz  
Empresa: Montres Gestión Forestal SL  
Fecha: Noviembre 2018

FICHA Nº

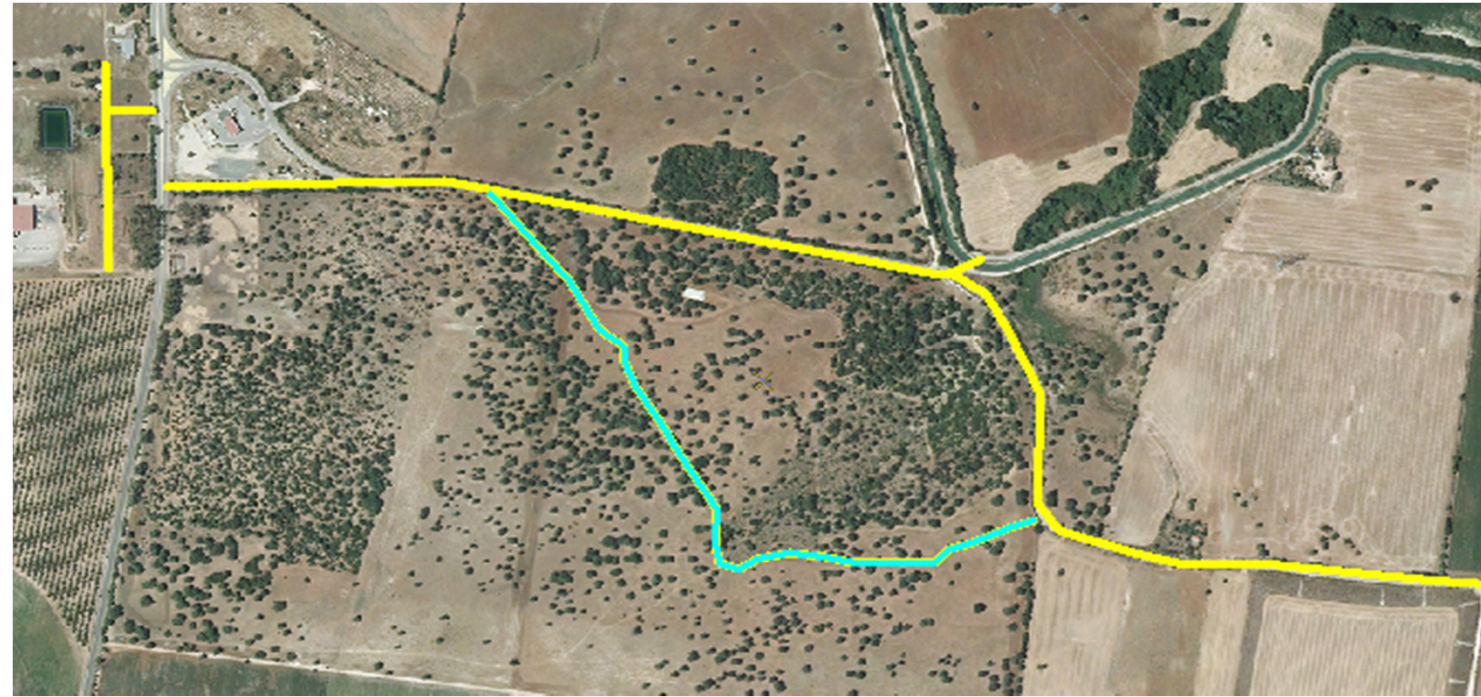
formato

56

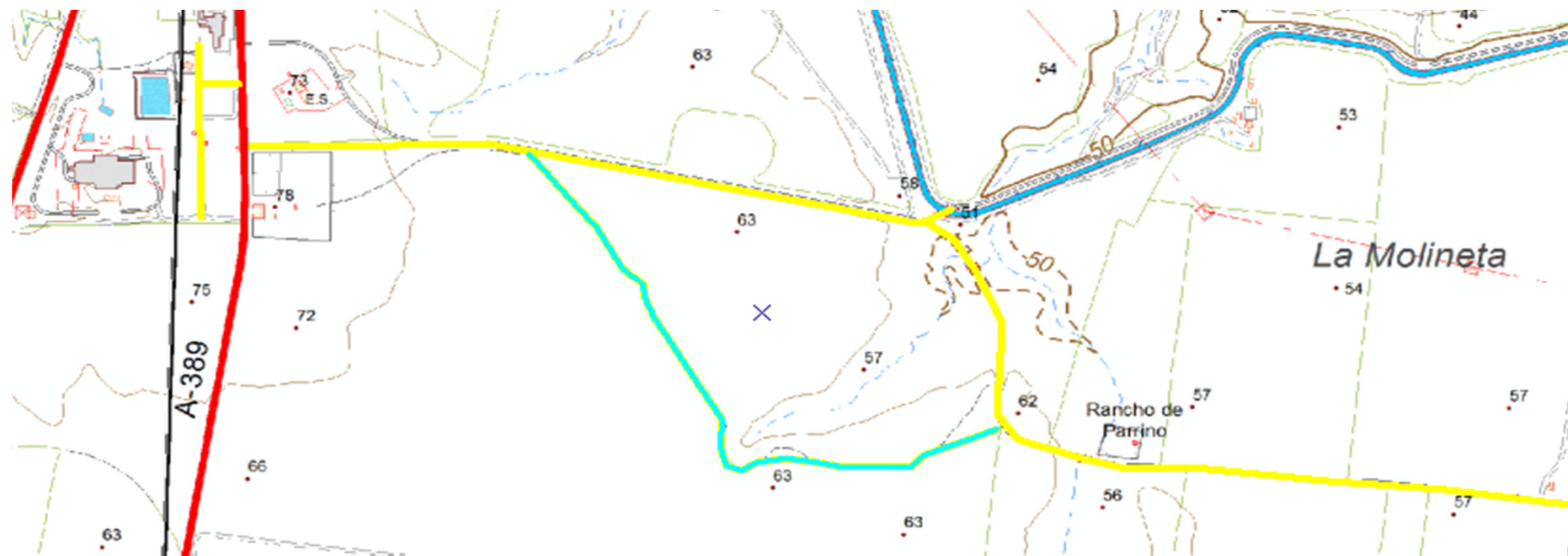
A3

INVENTARIO MUNICIPAL DE CAMINOS RURALES

LOCALIZACIÓN SOBRE ORTOFOTOGRAFÍA AÉREA PNOA MÁXIMA ACTUALIDAD



LOCALIZACIÓN SOBRE PLANO TOPOGRÁFICO DE ANDALUCIA



El Ingeniero de Montes  
Luis V. Luque Aguilar. Col. 3.531

El Director del Proyecto

Proyecto: Inventario Municipal de caminos rurales  
Promotor: Diputación de Cádiz  
Empresa: Montres Gestión Forestal SL  
Fecha: Noviembre 2018

Plano nº:	formato
56	A3

<b>TÉRMINO MUNICIPAL</b>	<b>ARCOS DE LA FRONTERA</b>					<b>REF. CATASTRAL</b>	53006A044090110000DX
<u>Código camino</u>	AR 057	<u>Paraje</u>	TORREJÓN			<u>Póligono / Parcela</u>	44--9011
<u>Longitud (m)</u>	343	<u>Anchura media (m)</u>	3	<u>Superficie (m2)</u>	1.029	<u>Situación legal o patrimonial</u>	Desconocida
<u>Denominación</u>	Desconocida					<u>Estado de conservación</u>	Deficiente
<u>Inicio / fin y descripción</u>	Discurre paralelo al canal de riego, entre este y el río Majaceite						
<u>Uso</u>	Agrario						
<u>Afecciones</u>	Posible afección por propiedades privadas						
<u>Observaciones</u>	Zahorra compactada						

LISTADO DE COORDENADAS DEL EJE ( ETRS 89 USO 30)

FOTOGRAFÍAS

COORDENADA USO ETRS 1989 USO 30		
PUNTO	COORDENADA X (m)	COORDENADA Y (m)
1	246014,16393	4063467,10286
2	246043,59889	4063515,72014
3	246046,37702	4063567,04941
4	246041,21763	4063603,16511
5	246015,02383	4063642,05894
6	245990,02065	4063669,44337
7	245966,60498	4063688,09653
8	245900,32672	4063740,08726



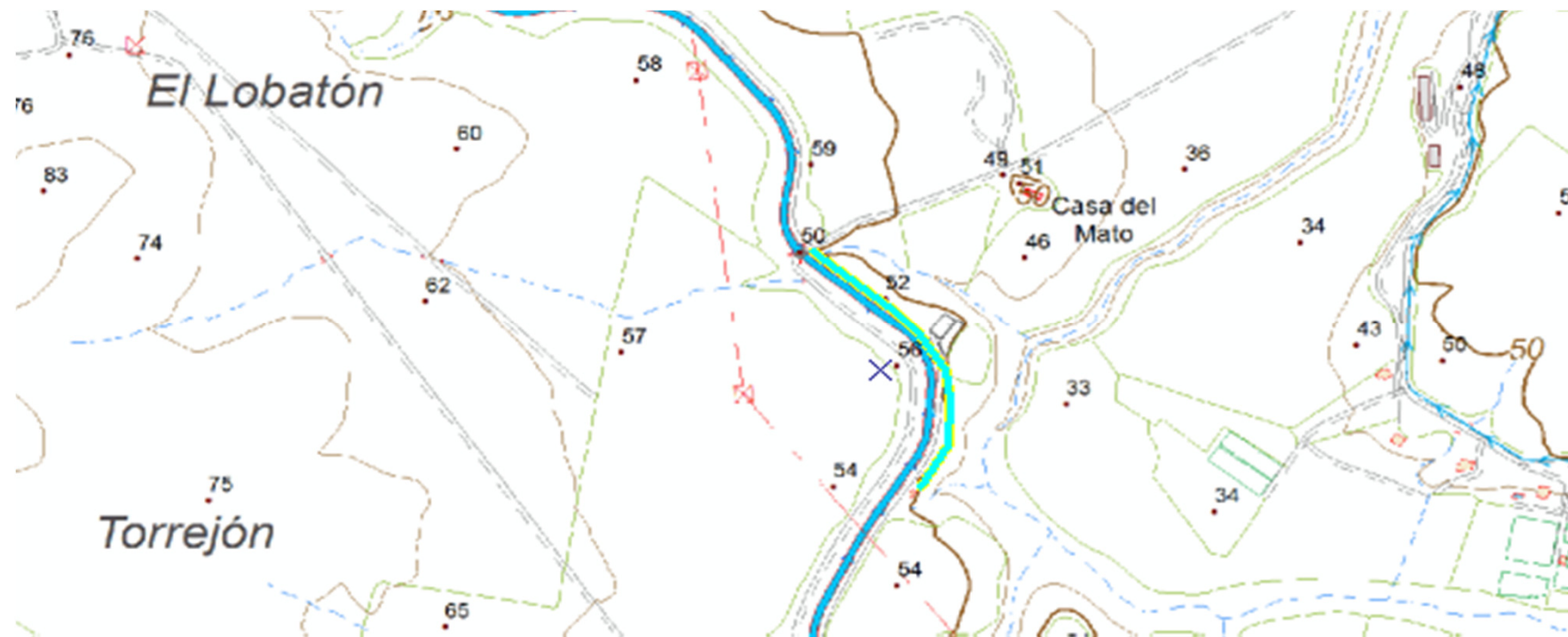
El Ingeniero de Montes Luis V. Luque Aguilar. Col. 3.531	El Director del Proyecto	Proyecto: Inventario Municipal de caminos rurales Promotor: Diputación de Cádiz Empresa: Montres Gestión Forestal SL Fecha: Noviembre 2018	<u>FICHA Nº</u>	<u>formato</u>
			57	A3

INVENTARIO MUNICIPAL DE CAMINOS RURALES

LOCALIZACIÓN SOBRE ORTOFOTOGRAFÍA AÉREA PNOA MÁXIMA ACTUALIDAD



LOCALIZACIÓN SOBRE PLANO TOPOGRÁFICO DE ANDALUCIA



El Ingeniero de Montes  
Luis V. Luque Aguilar. Col. 3.531

El Director del Proyecto

Proyecto: Inventario Municipal de caminos rurales  
Promotor: Diputación de Cádiz  
Empresa: Montres Gestión Forestal SL  
Fecha: Noviembre 2018

Plano nº:	formato
57	A3

<b>TÉRMINO MUNICIPAL</b>	<b>ARCOS DE LA FRONTERA</b>				<b>REF. CATASTRAL</b>	53006A090090260000DB	
<u>Código camino</u>	AR 058	<u>Paraje</u>	VENTA DE SAN JOSÉ/ EL CONCEJO		<u>Pólígono / Parcela</u>	90--9026	
<u>Longitud (m)</u>	894	<u>Anchura media (m)</u>	4	<u>Superficie (m2)</u>	3.576	<u>Situación legal o patrimonial</u>	Desconocida
<u>Denominación</u>	CAMINO DE SERVIDUMBRE				<u>Estado de conservación</u>	Deficiente	
<u>Inicio / fin y descripción</u>	Discurre perpendicular a la Cañada Real de Medina en dirección noroeste hasta casi llegar al río Guadalete. Paralelo al camino de servidumbre con Ref. Cat.53006A090090270000DY.						
<u>Uso</u>	Agrario						
<u>Afecciones</u>	Posible afección por propiedades privadas						
<u>Observaciones</u>	Zahorra compactada. Parcialmente desdibujado.						

LISTADO DE COORDENADAS DEL EJE ( ETRS 89 USO 30)

FOTOGRAFÍAS

COORDENADA USO ETRS 1989 USO 30		
PUNTO	COORDENADA X (m)	COORDENADA Y (m)
1	249126,38674	4068209,14021
2	249093,97521	4068157,54635
3	249467,69992	4067914,79066
4	249510,69480	4067896,26979
5	249789,83077	4067701,80065



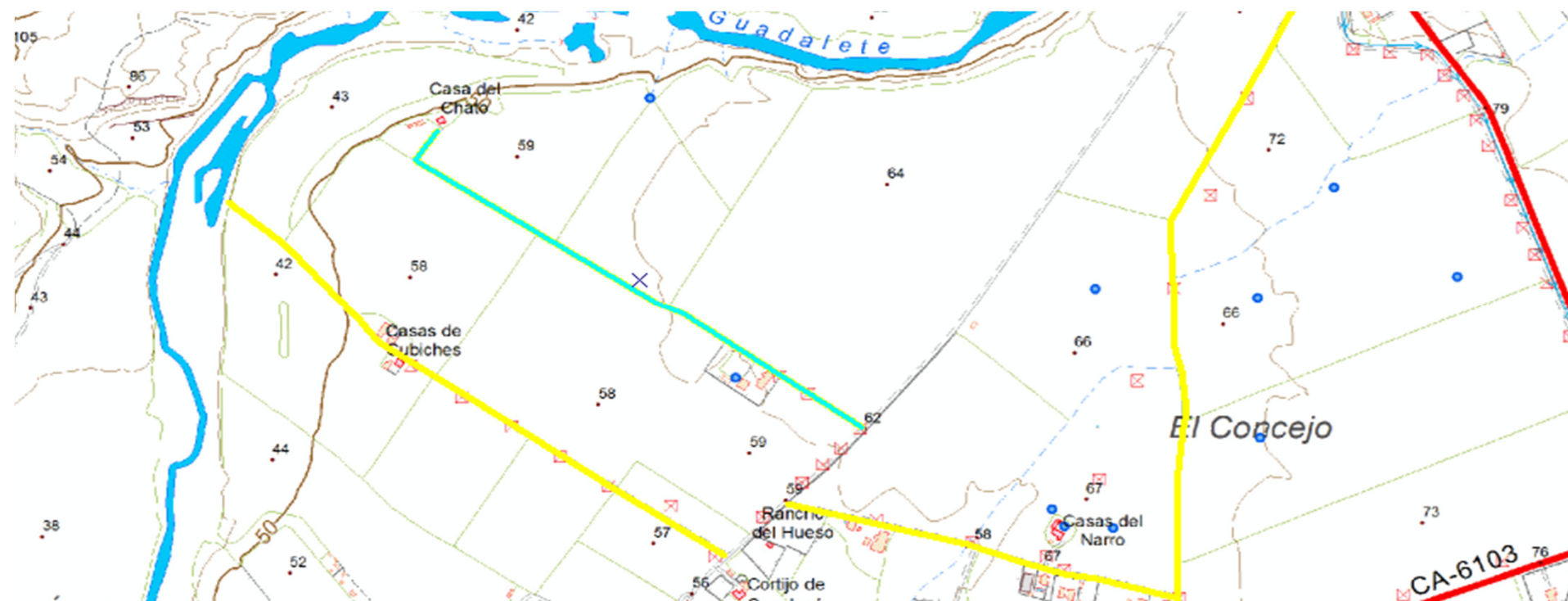
El Ingeniero de Montes Luis V. Luque Aguilar. Col. 3.531	El Director del Proyecto	Proyecto: Inventario Municipal de caminos rurales Promotor: Diputación de Cádiz Empresa: Montres Gestión Forestal SL Fecha: Noviembre 2018	<u>FICHA Nº</u>	<u>formato</u>
			58	A3

INVENTARIO MUNICIPAL DE CAMINOS RURALES

LOCALIZACIÓN SOBRE ORTOFOTOGRAFÍA AÉREA PNOA MÁXIMA ACTUALIDAD



LOCALIZACIÓN SOBRE PLANO TOPOGRÁFICO DE ANDALUCIA



El Ingeniero de Montes  
Luis V. Luque Aguilar. Col. 3.531

El Director del Proyecto

Proyecto: Inventario Municipal de caminos rurales  
Promotor: Diputación de Cádiz  
Empresa: Montres Gestión Forestal SL  
Fecha: Noviembre 2018

Plano nº:	formato
58	A3

<b>TÉRMINO MUNICIPAL</b>	<b>ARCOS DE LA FRONTERA</b>				<b>REF. CATASTRAL</b>	53006A090090270000DY; 53006A089090040000DZ
<u>Código camino</u>	AR 059	<u>Paraje</u>	LA ESCALERA		<u>Pólígono / Parcela</u>	90--9027; 89--9004
<u>Longitud (m)</u>	1.609	<u>Anchura media (m)</u>	5	<u>Superficie (m2)</u>	8.045	<u>Situación legal o patrimonial</u> Desconocida
<u>Denominación</u>	CAMINO DE SERVIDUMBRE				<u>Estado de conservación</u>	Deficiente
<u>Inicio / fin y descripción</u>	Discurre perpendicular a la Cañada Real de Medina en dirección noroeste hasta casi llegar al río Guadalete. Paralelo al camino de servidumbre con Ref. Cat. 53006A090090260000DB. Otro tramo discurre perpendicular a la vía pecuaria hacia el sureste hasta el Camino de la Paloma.					
<u>Uso</u>	Agrario					
<u>Afecciones</u>	Posible afección por propiedades privadas					
<u>Observaciones</u>	Zahorra compactada. Parcialmente desdibujado.					

LISTADO DE COORDENADAS DEL EJE ( ETRS 89 USO 30)

FOTOGRAFÍAS

COORDENADA USO ETRS 1989 USO 30		
PUNTO	COORDENADA X (m)	COORDENADA Y (m)
1	250275,08176	4067415,66026
2	250153,10860	4067446,88116
3	250102,83767	4067454,81867
4	250035,63337	4067475,19163
5	249954,14154	4067503,23752
6	249673,74879	4067574,34443
7	248801,11263	4068087,10355
8	248888,42530	4068015,66590
9	249007,48804	4067883,77085
10	249033,68184	4067847,25828
11	249178,14463	4067752,80184
12	249405,15758	4067597,22653
13	249575,48345	4067486,62386



El Ingeniero de Montes  
Luis V. Luque Aguilar. Col. 3.531

El Director del Proyecto

Proyecto: Inventario Municipal de caminos rurales  
Promotor: Diputación de Cádiz  
Empresa: Montres Gestión Forestal SL  
Fecha: Noviembre 2018

FICHA Nº

formato

59

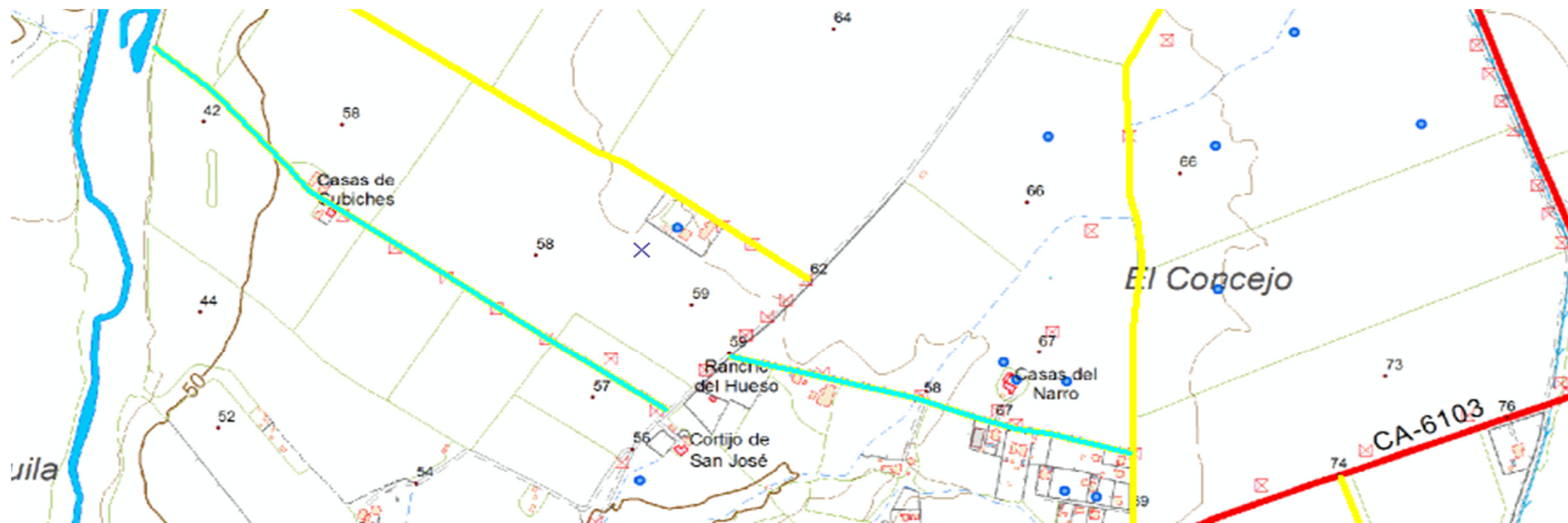
A3

INVENTARIO MUNICIPAL DE CAMINOS RURALES

LOCALIZACIÓN SOBRE ORTOFOTOGRAFÍA AÉREA PNOA MÁXIMA ACTUALIDAD



LOCALIZACIÓN SOBRE PLANO TOPOGRÁFICO DE ANDALUCIA



El Ingeniero de Montes  
Luis V. Luque Aguilar. Col. 3.531

El Director del Proyecto

Proyecto: Inventario Municipal de caminos rurales  
Promotor: Diputación de Cádiz  
Empresa: Montres Gestión Forestal SL  
Fecha: Noviembre 2018

Plano nº:	formato
59	A3

<b>TÉRMINO MUNICIPAL</b>	<b>ARCOS DE LA FRONTERA</b>				<b>REF. CATASTRAL</b>	53006A089090030000DS	
<u>Código camino</u>	AR 060	<u>Paraje</u>	EL CONCEJO		<u>Pólígono / Parcela</u>	89--9003	
<u>Longitud (m)</u>	1.433	<u>Anchura media (m)</u>	4	<u>Superficie (m2)</u>	5.732	<u>Situación legal o patrimonial</u>	Desconocida
<u>Denominación</u>	CAMINO DE LA PALOMA				<u>Estado de conservación</u>	Deficiente	
<u>Inicio / fin y descripción</u>	Discurre desde la carretera CA6103 en dirección sur, entre dicha carretera y el río Guadalete, hasta volver a alcanzar la misma carretera						
<u>Uso</u>	Agrario						
<u>Afecciones</u>	Posible afección por propiedades privadas						
<u>Observaciones</u>	Zahorra compactada. Parcialmente desdibujado.						

LISTADO DE COORDENADAS DEL EJE ( ETRS 89 USO 30)

COORDENADA USO ETRS 1989 USO 30		
PUNTO	COORDENADA X (m)	COORDENADA Y (m)
1	250275,41249	4067244,28929
2	250280,96875	4067266,51434
3	250278,98438	4067408,99275
4	250280,04271	4067487,83874
5	250280,57188	4067631,24319
6	250288,50939	4067703,73917
7	250295,38858	4067725,96421
8	250287,45106	4067798,98936
9	250276,86770	4067838,67694
10	250275,28020	4067895,82705
11	250268,40102	4068051,40236
12	250378,99708	4068258,83611
13	250481,12645	4068459,39068
14	250485,35979	4068474,73654
15	250480,06811	4068497,49076
16	250488,53479	4068563,63672
17	250506,27250	4068608,29848
18	250514,10418	4068608,29848

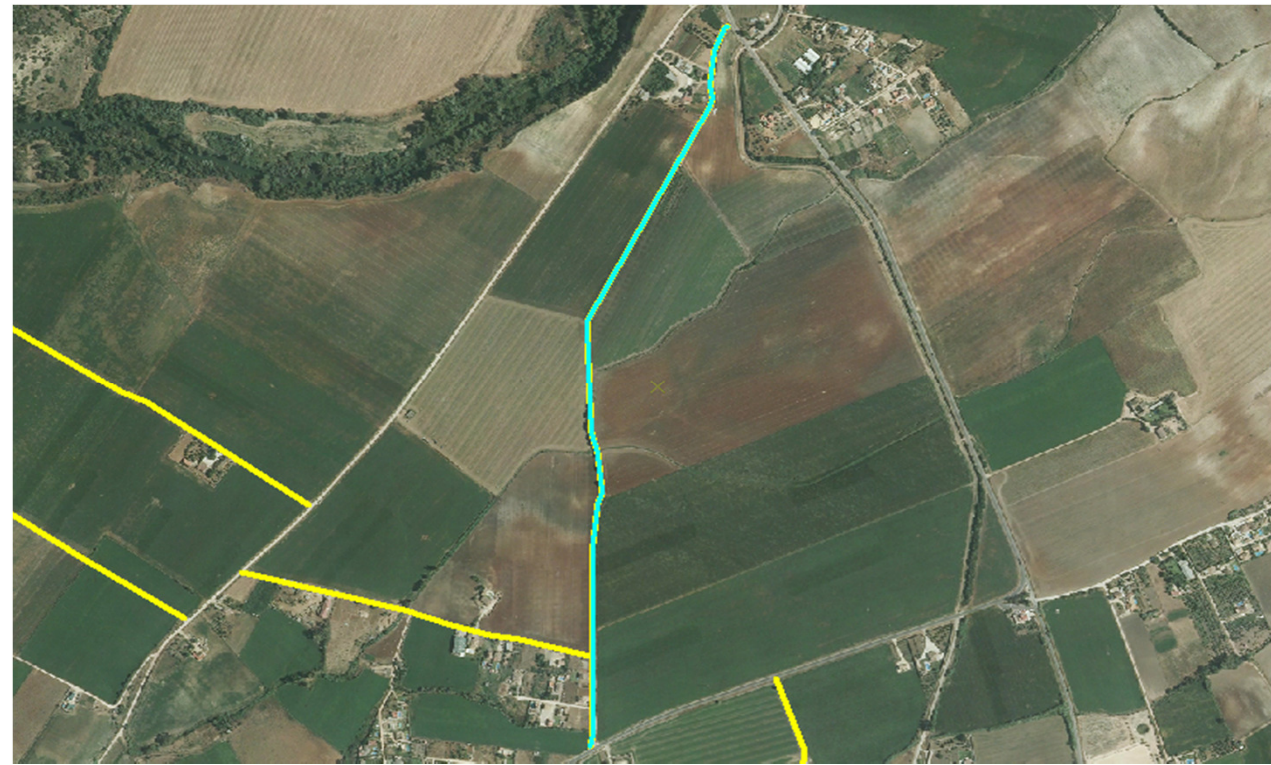
FOTOGRAFÍAS



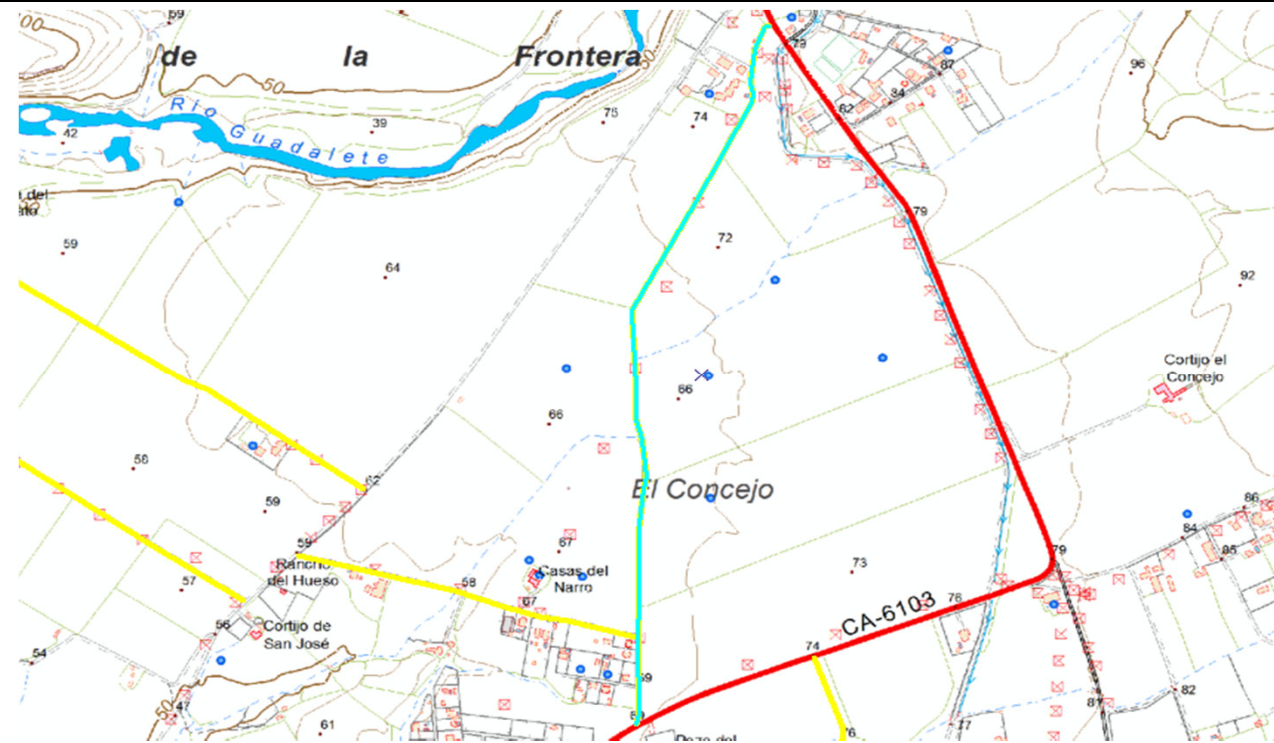
El Ingeniero de Montes Luis V. Luque Aguilar. Col. 3.531	El Director del Proyecto	Proyecto: Inventario Municipal de caminos rurales Promotor: Diputación de Cádiz Empresa: Montres Gestión Forestal SL Fecha: Noviembre 2018	<u>FICHA Nº</u>	<u>formato</u>
			60	A3

INVENTARIO MUNICIPAL DE CAMINOS RURALES

LOCALIZACIÓN SOBRE ORTOFOTOGRAFÍA AÉREA PNOA MÁXIMA ACTUALIDAD



LOCALIZACIÓN SOBRE PLANO TOPOGRÁFICO DE ANDALUCIA



El Ingeniero de Montes  
Luis V. Luque Aguilar. Col. 3.531

El Director del Proyecto

Proyecto: Inventario Municipal de caminos rurales  
Promotor: Diputación de Cádiz  
Empresa: Montres Gestión Forestal SL  
Fecha: Noviembre 2018

Plano nº:	formato
60	A3

<b>TÉRMINO MUNICIPAL</b>	<b>ARCOS DE LA FRONTERA</b>				<b>REF. CATASTRAL</b>	53006A039090220000DK	
<u>Código camino</u>	AR 061	<u>Paraje</u>	EL CONCEJO		<u>Pólígono / Parcela</u>	39--9022	
<u>Longitud (m)</u>	271	<u>Anchura media (m)</u>	4	<u>Superficie (m2)</u>	1.084	<u>Situación legal o patrimonial</u>	Desconocida
<u>Denominación</u>	Desconocida				<u>Estado de conservación</u>	Bueno	
<u>Inicio / fin y descripción</u>	Discurre desde la carretera CA6103 en dirección sureste hasta el canal de riego.						
<u>Uso</u>	Agrario						
<u>Afecciones</u>	No se observan afecciones						
<u>Observaciones</u>	Zahorra compactada						

LISTADO DE COORDENADAS DEL EJE ( ETRS 89 USO 30)

FOTOGRAFÍAS

COORDENADA USO ETRS 1989 USO 30		
PUNTO	COORDENADA X (m)	COORDENADA Y (m)
1	250593,73378	4067374,12236
2	250645,59222	4067234,95125
3	250641,09429	4067198,17409
4	250634,21511	4067113,50725



El Ingeniero de Montes  
Luis V. Luque Aguilar. Col. 3.531

El Director del Proyecto

Proyecto: Inventario Municipal de caminos rurales  
Promotor: Diputación de Cádiz  
Empresa: Montres Gestión Forestal SL  
Fecha: Noviembre 2018

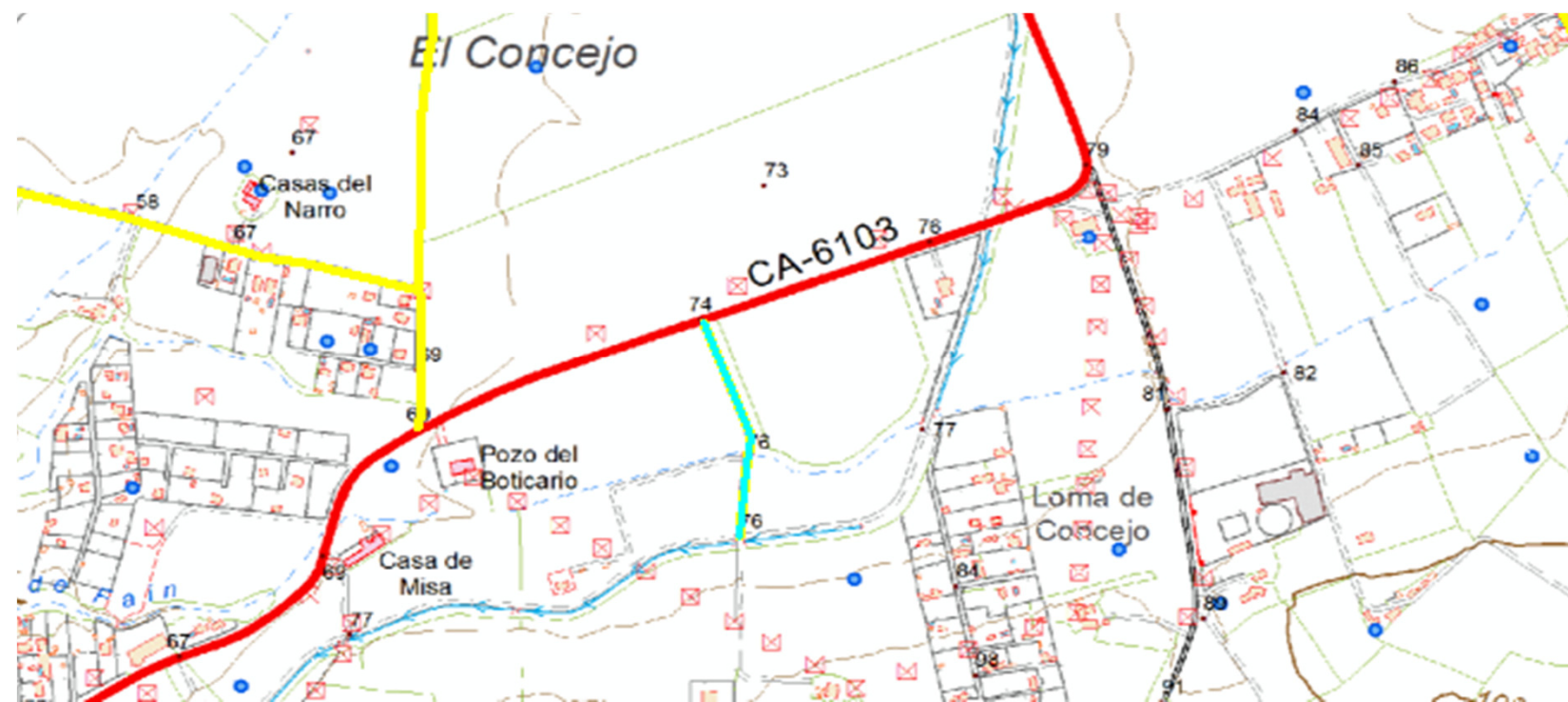
<u>FICHA Nº</u>	<u>formato</u>
61	A3

INVENTARIO MUNICIPAL DE CAMINOS RURALES

LOCALIZACIÓN SOBRE ORTOFOTOGRAFÍA AÉREA PNOA MÁXIMA ACTUALIDAD



LOCALIZACIÓN SOBRE PLANO TOPOGRÁFICO DE ANDALUCIA



El Ingeniero de Montes  
Luis V. Luque Aguilar. Col. 3.531

El Director del Proyecto

Proyecto: Inventario Municipal de caminos rurales  
Promotor: Diputación de Cádiz  
Empresa: Montres Gestión Forestal SL  
Fecha: Noviembre 2018

Plano nº:

formato

61

A3

<b>TÉRMINO MUNICIPAL</b>	<b>ARCOS DE LA FRONTERA</b>				<b>REF. CATASTRAL</b>	53006A037090010000DF	
<u>Código camino</u>	AR 062	<u>Paraje</u>	EL CHARCÓN/ LA PARRILLA ALTA		<u>Pólígono / Parcela</u>	37--9001	
<u>Longitud (m)</u>	2.641	<u>Anchura media (m)</u>	4	<u>Superficie (m2)</u>	10.564	<u>Situación legal o patrimonial</u>	Desconocida
<u>Denominación</u>	CAMINO DE BAES AL HIGUERAL				<u>Estado de conservación</u>	Aceptable	
<u>Inicio / fin y descripción</u>	Discurre desde El Charcón, cercano a la Colada del Higueral, hacia el en dirección suroeste hasta la Colada de Casa Blanca, Concejo y Angostura						
<u>Uso</u>	Agrario						
<u>Afecciones</u>	Posible afección por propiedades privadas						
<u>Observaciones</u>	Zahorra compactada. Parcialmente desdibujado.						

LISTADO DE COORDENADAS DEL EJE ( ETRS 89 USO 30)

FOTOGRAFÍAS

COORDENADA USO ETRS 1989 USO 30		
PUNTO	COORDENADA X (m)	COORDENADA Y (m)
1	251610,51104	4064215,40114
2	251522,53691	4064243,84391
3	251451,09926	4064060,61958
4	251421,33358	4063981,90589
5	251360,47929	4063887,31715
6	251305,57814	4063791,40550
7	251238,10926	4063599,58220
8	251197,09876	4063559,10087
9	251150,26741	4063456,70692
10	251129,62987	4063377,33176
11	251065,33599	4063295,57535
12	251011,36089	4063181,27512
13	250962,14829	4063128,09376
14	250879,59812	4063070,14990
15	250820,06675	4063012,20603
16	250756,56663	4062989,98099
17	250719,26030	4062965,37469
18	250616,07259	4062675,65536
19	250568,44750	4062641,52404
20	250513,67864	4062585,16768
21	250412,87219	4062427,21111
22	250353,60540	4062344,46251
23	250182,94881	4062152,96994



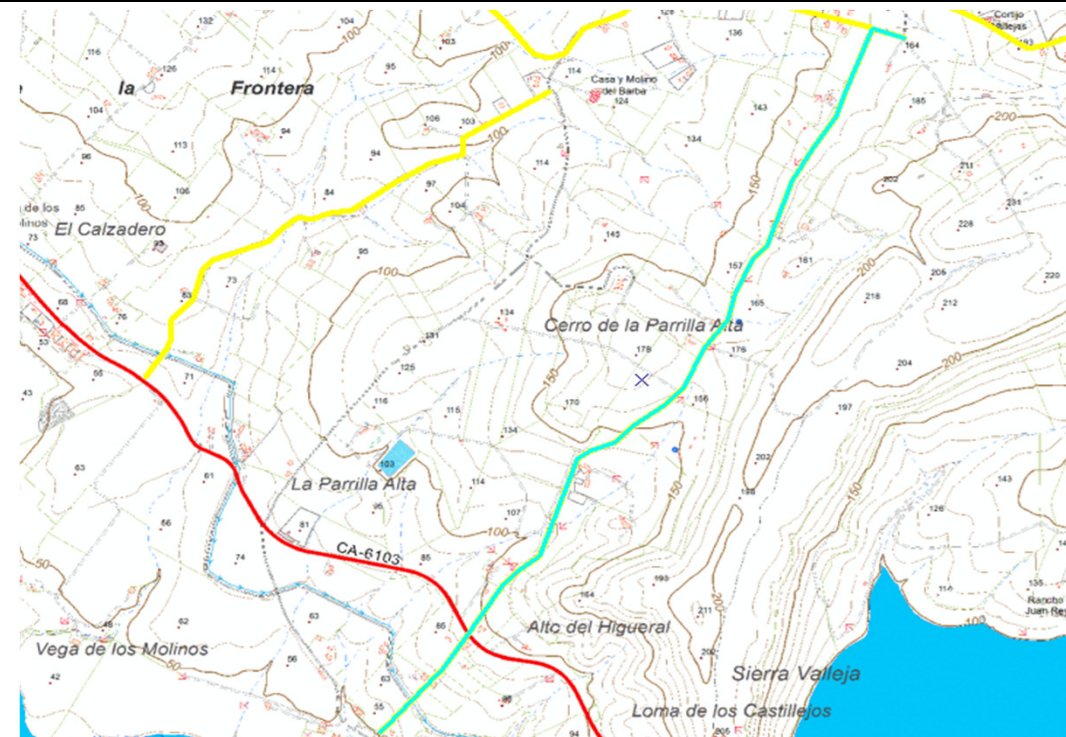
El Ingeniero de Montes Luis V. Luque Aguilar. Col. 3.531	El Director del Proyecto	Proyecto: Inventario Municipal de caminos rurales Promotor: Diputación de Cádiz Empresa: Montres Gestión Forestal SL Fecha: Noviembre 2018	<u>FICHA Nº</u>	<u>formato</u>
			62	A3

INVENTARIO MUNICIPAL DE CAMINOS RURALES

LOCALIZACIÓN SOBRE ORTOFOTOGRAFÍA AÉREA PNOA MÁXIMA ACTUALIDAD



LOCALIZACIÓN SOBRE PLANO TOPOGRÁFICO DE ANDALUCIA



El Ingeniero de Montes  
Luis V. Luque Aguilar. Col. 3.531

El Director del Proyecto

Proyecto: Inventario Municipal de caminos rurales  
Promotor: Diputación de Cádiz  
Empresa: Montres Gestión Forestal SL  
Fecha: Noviembre 2018

Plano nº:	formato
62	A3

<b>TÉRMINO MUNICIPAL</b>	<b>ARCOS DE LA FRONTERA</b>				<b>REF. CATASTRAL</b>	53006A039090160000DF	
<u>Código camino</u>	AR 063	<u>Paraje</u>	EL CALZADERO		<u>Pólígono / Parcela</u>	39--9016	
<u>Longitud (m)</u>	1.504	<u>Anchura media (m)</u>	4	<u>Superficie (m2)</u>	6.016	<u>Situación legal o patrimonial</u>	Desconocida
<u>Denominación</u>	CAMINO HIJUELA DEL PINO				<u>Estado de conservación</u>	Aceptable	
<u>Inicio / fin y descripción</u>	Discurre desde la carretera CA6103 en dirección noreste hasta la Colada de Roncero Bajo.						
<u>Uso</u>	Agrario						
<u>Afecciones</u>	No se observan afecciones						
<u>Observaciones</u>	Zahorra compactada						

LISTADO DE COORDENADAS DEL EJE ( ETRS 89 USO 30)

FOTOGRAFÍAS

COORDENADA USO ETRS 1989 USO 30		
PUNTO	COORDENADA X (m)	COORDENADA Y (m)
1	250406,28273	4063916,83237
2	250411,04524	4063870,39790
3	250318,57318	4063842,21972
4	250218,95735	4063782,42376
5	250105,18629	4063704,63611
6	250051,21118	4063698,28610
7	249993,00273	4063676,06105
8	249961,25267	4063682,94023
9	249925,79843	4063657,01101
10	249882,40668	4063613,09009
11	249730,53554	4063559,11498
12	249699,84381	4063524,18991
13	249677,08960	4063440,58141
14	249615,70615	4063377,08129
15	249615,70615	4063328,92702
16	249604,06446	4063296,11863
17	249545,06225	4063206,82157



El Ingeniero de Montes  
Luis V. Luque Aguilar. Col. 3.531

El Director del Proyecto

Proyecto: Inventario Municipal de caminos rurales  
Promotor: Diputación de Cádiz  
Empresa: Montres Gestión Forestal SL  
Fecha: Noviembre 2018

FICHA Nº

formato

63

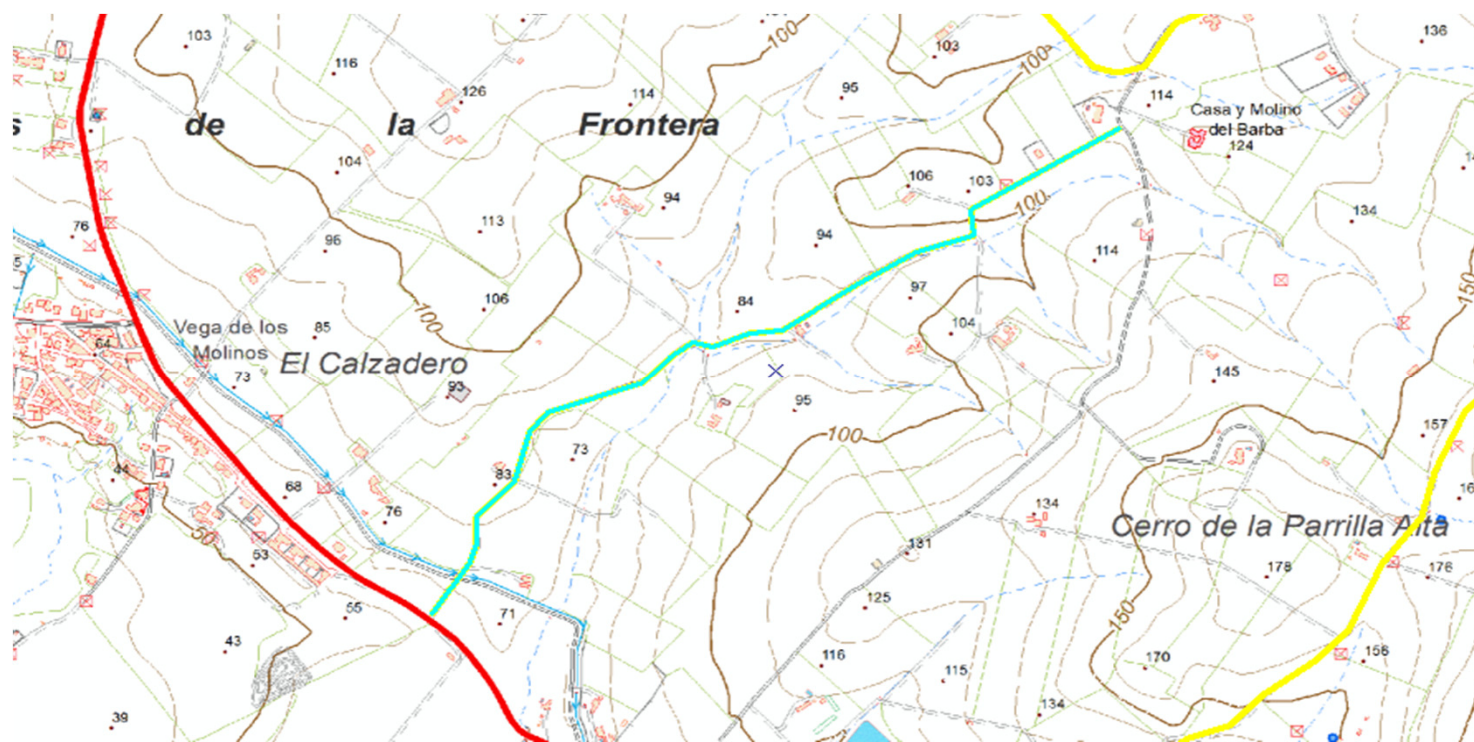
A3

INVENTARIO MUNICIPAL DE CAMINOS RURALES

LOCALIZACIÓN SOBRE ORTOFOTOGRAFÍA AÉREA PNOA MÁXIMA ACTUALIDAD



LOCALIZACIÓN SOBRE PLANO TOPOGRÁFICO DE ANDALUCIA



El Ingeniero de Montes  
Luis V. Luque Aguilar. Col. 3.531

El Director del Proyecto

Proyecto: Inventario Municipal de caminos rurales  
Promotor: Diputación de Cádiz  
Empresa: Montres Gestión Forestal SL  
Fecha: Noviembre 2018

Plano nº:	formato
63	A3

<b>TÉRMINO MUNICIPAL</b>	<b>ARCOS DE LA FRONTERA</b>				<b>REF. CATASTRAL</b>	53006A104090010000XX	
<u>Código camino</u>	AR 064	<u>Paraje</u>	CERRO DE VADILLO		<u>Pólígono / Parcela</u>	104--9001	
<u>Longitud (m)</u>	991	<u>Anchura media (m)</u>	3	<u>Superficie (m2)</u>	2.973	<u>Situación legal o patrimonial</u>	Desconocida
<u>Denominación</u>	CAMINO 9001 POLÍGONO 104				<u>Estado de conservación</u>	Muy deficiente	
<u>Inicio / fin y descripción</u>	Situado en la zona noroeste del Embalse de Guadalcaçín, discurre en dirección noreste rodeando el Cerro del Vadillo. Paralelo a la Colada de Casa Blanca, Concejo y Angostura.						
<u>Uso</u>	Agrario						
<u>Afecciones</u>	Posible afección por vía pecuaria. Posible afección por propiedades privadas.						
<u>Observaciones</u>	Desdibujado						

LISTADO DE COORDENADAS DEL EJE ( ETRS 89 USO 30)

FOTOGRAFÍAS

COORDENADA USO ETRS 1989 USO 30		
PUNTO	COORDENADA X (m)	COORDENADA Y (m)
1	253877,99342	4061576,76229
2	254105,00637	4061803,77524
3	254133,58143	4061862,51286
4	254135,16894	4061896,64418
5	254167,71275	4061945,06302
6	254242,32540	4062104,60709
7	254382,81943	4062257,80115
8	254493,15090	4062322,88878



El Ingeniero de Montes  
Luis V. Luque Aguilar. Col. 3.531

El Director del Proyecto

Proyecto: Inventario Municipal de caminos rurales  
Promotor: Diputación de Cádiz  
Empresa: Montres Gestión Forestal SL  
Fecha: Noviembre 2018

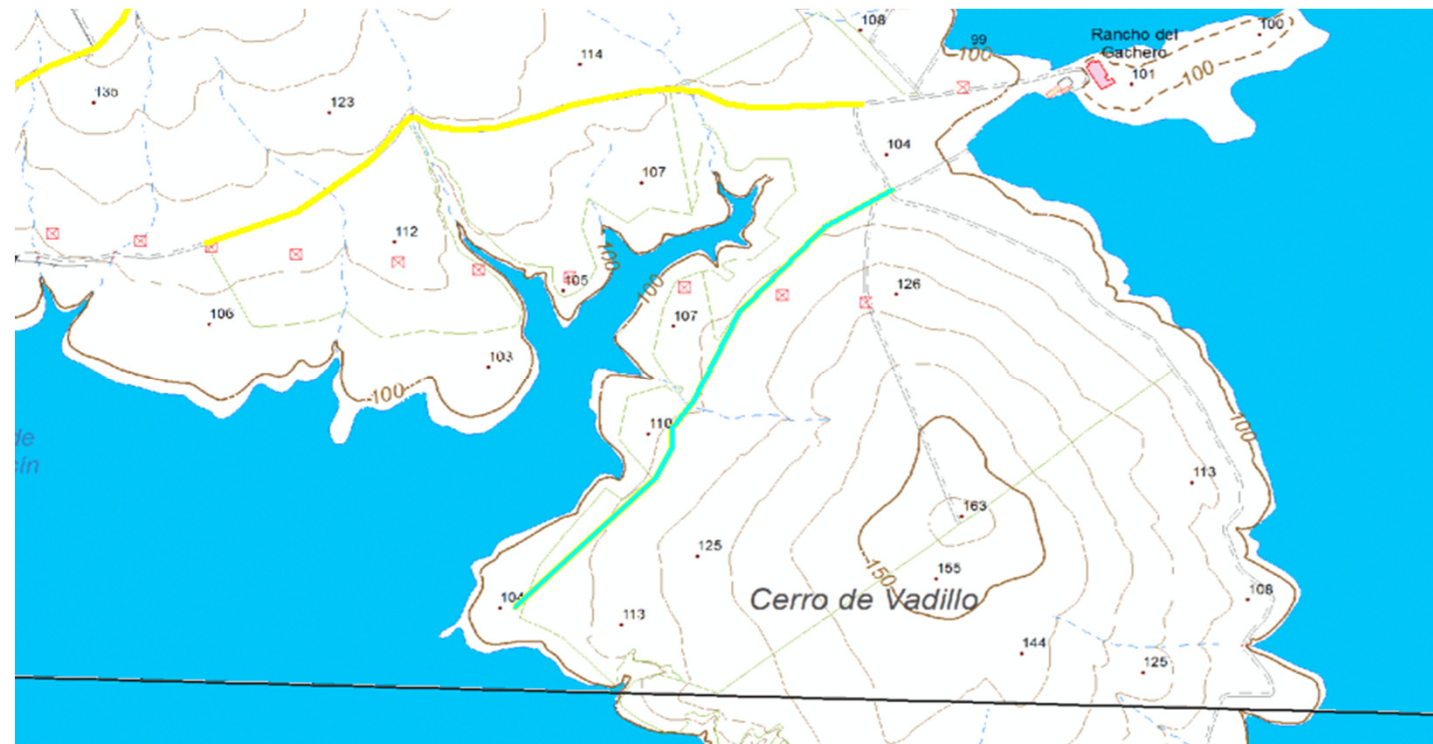
<u>FICHA Nº</u>	<u>formato</u>
64	A3

INVENTARIO MUNICIPAL DE CAMINOS RURALES

LOCALIZACIÓN SOBRE ORTOFOTOGRAFÍA AÉREA PNOA MÁXIMA ACTUALIDAD



LOCALIZACIÓN SOBRE PLANO TOPOGRÁFICO DE ANDALUCIA



El Ingeniero de Montes  
Luis V. Luque Aguilar. Col. 3.531

El Director del Proyecto

Proyecto: Inventario Municipal de caminos rurales  
Promotor: Diputación de Cádiz  
Empresa: Montres Gestión Forestal SL  
Fecha: Noviembre 2018

Plano nº:	formato
64	A3

<b>TÉRMINO MUNICIPAL</b>	<b>ARCOS DE LA FRONTERA</b>					<b>REF. CATASTRAL</b>	53006A085090010000DE
<u>Código camino</u>	AR 065	<u>Paraje</u>	MACHARNUDO			<u>Pólígono / Parcela</u>	85--9001
<u>Longitud (m)</u>	4.402	<u>Anchura media (m)</u>	4	<u>Superficie (m2)</u>	17.608	<u>Situación legal o patrimonial</u>	Desconocida
<u>Denominación</u>	CAMINO DEL VADILLO					<u>Estado de conservación</u>	Aceptable
<u>Inicio / fin y descripción</u>	Discurre desde la carretera CA6104 en dirección suroete y el Arroyo hasta el Embalse de Guadalcaçin						
<u>Uso</u>	Agrario						
<u>Afecciones</u>	No se observan afecciones						
<u>Observaciones</u>	Zahorra compactada. Tramo asfaltado.						

LISTADO DE COORDENADAS DEL EJE ( ETRS 89 USO 30)

FOTOGRAFÍAS

COORDENADA USO ETRS 1989 USO 30					
PUNTO	COORDENADA X (m)	COORDENADA Y (m)	PUNTO	COORDENADA X (m)	COORDENADA Y (m)
1	252750,57623	4062244,53321	21	254047,22236	4064170,80956
2	252987,90795	4062465,19615	22	254038,22651	4064247,00972
3	253114,51133	4062541,39630	23	254051,98487	4064347,55158
4	253194,68024	4062576,32137	24	254048,80986	4064535,40613
5	253237,14595	4062627,12148	25	254097,49330	4064684,10226
6	253246,67097	4062649,34652	26	254130,83086	4064762,94825
7	253282,78667	4062675,54032	27	254174,75178	4064983,08202
8	253449,47450	4062875,96260	28	254149,35173	4065087,85723
9	253511,78400	4062989,86595	29	254103,84331	4065150,03444
10	253581,23726	4063050,98482	30	254126,06835	4065244,22629
11	253607,03419	4063095,83179	31	254129,24336	4065304,55141
12	253635,21237	4063215,29140	32	254128,18502	4065487,64345
13	253642,75301	4063285,14154	33	254151,20382	4065794,82531
14	253651,93407	4063326,78704	34	254161,25801	4066017,34034
15	253773,64265	4063441,08727	35	254193,00807	4066085,56064
16	253835,02610	4063487,12486			
17	253884,23870	4063552,21249			
18	253931,86380	4063631,58765			
19	254003,83061	4063814,15052			
20	254023,40981	4063917,86739			



El Ingeniero de Montes  
Luis V. Luque Aguilar. Col. 3.531

El Director del Proyecto

Proyecto: Inventario Municipal de caminos rurales  
Promotor: Diputación de Cádiz  
Empresa: Montres Gestión Forestal SL  
Fecha: Noviembre 2018

FICHA Nº

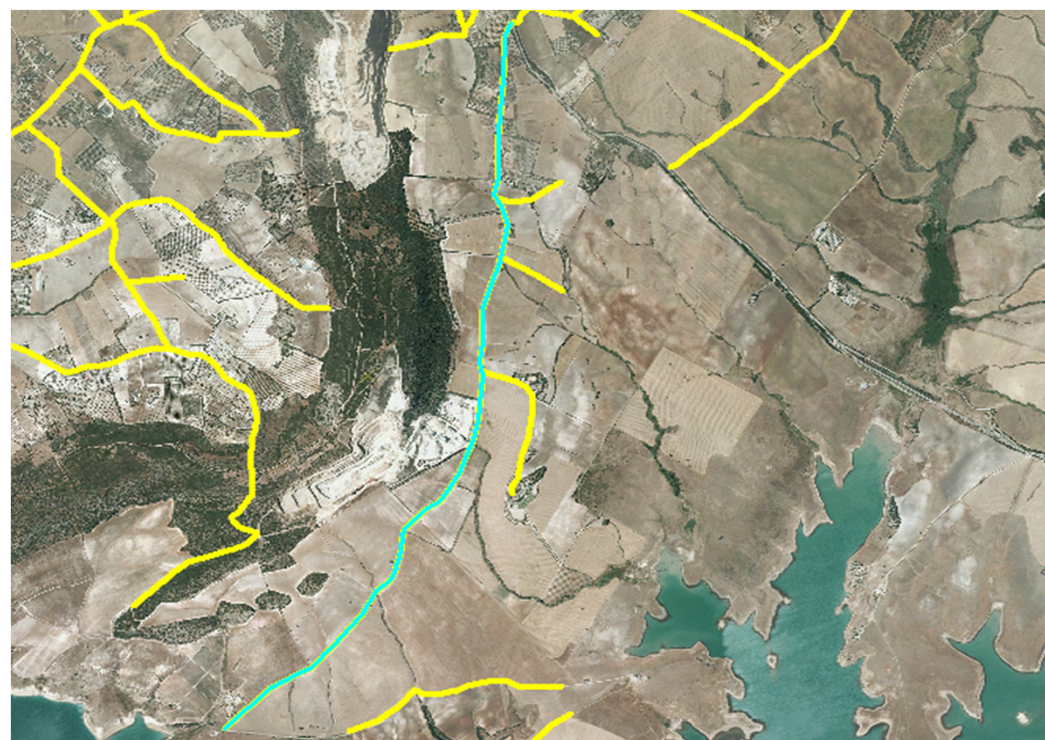
formato

65

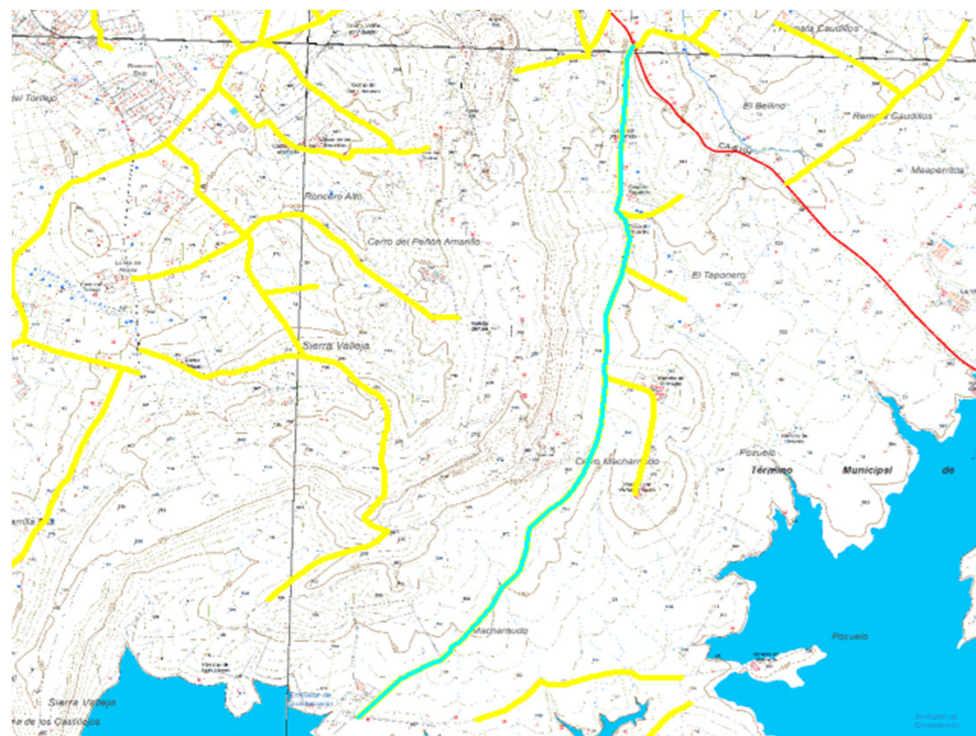
A3

**INVENTARIO MUNICIPAL DE CAMINOS RURALES**

**LOCALIZACIÓN SOBRE ORTOFOTOGRAFÍA AÉREA PNOA MÁXIMA ACTUALIDAD**



**LOCALIZACIÓN SOBRE PLANO TOPOGRÁFICO DE ANDALUCIA**



El Ingeniero de Montes  
Luis V. Luque Aguilar. Col. 3.531

El Director del Proyecto

Proyecto: Inventario Municipal de caminos rurales  
Promotor: Diputación de Cádiz  
Empresa: Montres Gestión Forestal SL  
Fecha: Noviembre 2018

Plano nº:	formato
65	A3

<b>TÉRMINO MUNICIPAL</b>	<b>ARCOS DE LA FRONTERA</b>				<b>REF. CATASTRAL</b>	* Varios	
<u>Código camino</u>	AR 066	<u>Paraje</u>	PEÑÓN AMARILLO/ EL TAPONERO		<u>Pólígono / Parcela</u>	85--9007, 85--9006, 85--9005	
<u>Longitud (m)</u>	1.566	<u>Anchura media (m)</u>	4	<u>Superficie (m2)</u>	6.264	<u>Situación legal o patrimonial</u>	Desconocida
<u>Denominación</u>	Desconocida				<u>Estado de conservación</u>	Aceptable	
<u>Inicio / fin y descripción</u>	Discurren desde el Camino del Vadillo hacia el este.						
<u>Uso</u>	Agrario						
<u>Afecciones</u>	No se observan afecciones						
<u>Observaciones</u>	. Zahorra compactada. El camino situado mas al norte se encuentra en peor estado. * 53006A085090070000DA, 53006A085090060000DW, 53006A085090050000DH						

**LISTADO DE COORDENADAS DEL EJE ( ETRS 89 USO 30)**
**FOTOGRAFÍAS**

COORDENADA USO ETRS 1989 USO 30					
PUNTO	COORDENADA X (m)	COORDENADA Y (m)	PUNTO	COORDENADA X (m)	COORDENADA Y (m)
1	254046,60059	4064190,61102	12	254146,66290	4064813,36068
2	254214,34676	4064136,90050	13	254321,28825	4064713,81100
3	254275,79636	4064106,67179	14	254458,87186	4064629,14416
4	254300,60110	4064062,35399	15	254130,63628	4065125,27336
5	254302,91621	4063998,52314	16	254147,50350	4065128,24993
6	254278,30991	4063837,39156	17	254192,15203	4065112,04416
7	254250,52860	4063737,37886	18	254252,34486	4065120,97387
8	254231,47856	4063648,87556	19	254297,65485	4065124,28117
9	254225,52543	4063607,20360	20	254370,08468	4065173,22918
10	254196,63287	4063555,05412	21	254445,49108	4065225,15377
11	254202,55955	4063520,55239			


 El Ingeniero de Montes  
Luis V. Luque Aguilar. Col. 3.531

El Director del Proyecto

 Proyecto: Inventario Municipal de caminos rurales  
Promotor: Diputación de Cádiz  
Empresa: Montres Gestión Forestal SL  
Fecha: Noviembre 2018

**FICHA Nº**
**formato**

66

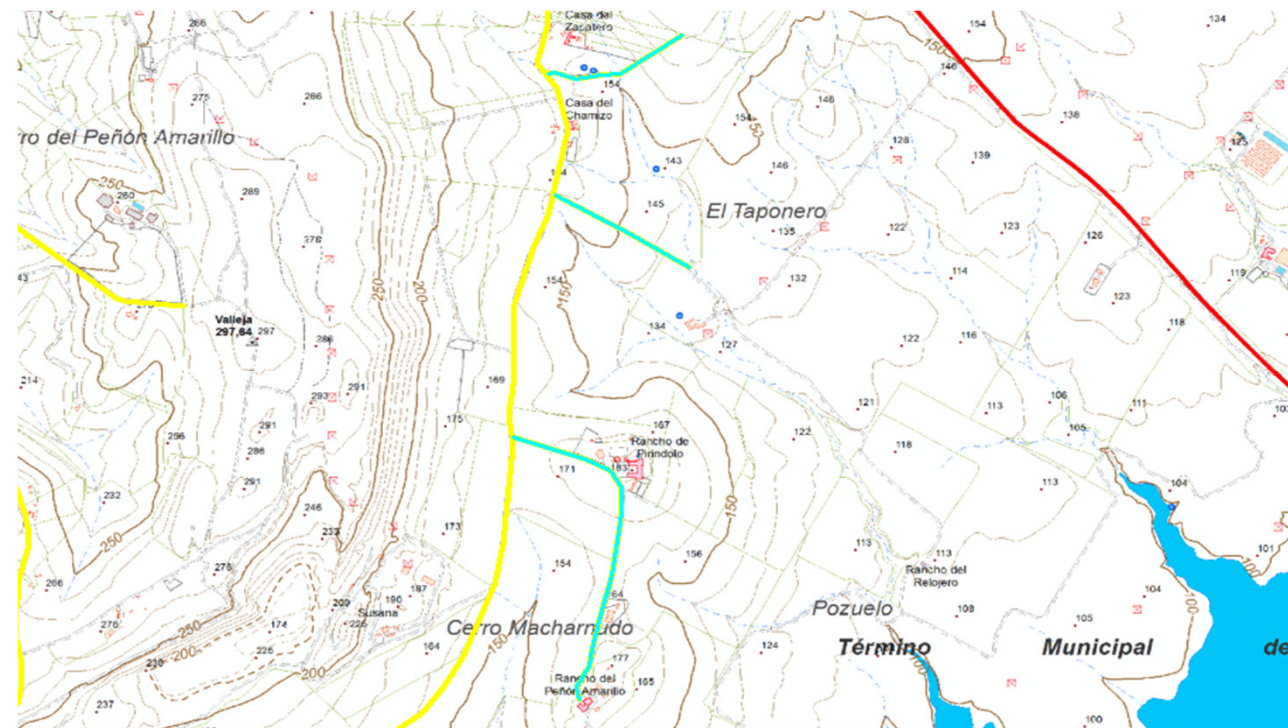
A3

INVENTARIO MUNICIPAL DE CAMINOS RURALES

LOCALIZACIÓN SOBRE ORTOFOTOGRAFÍA AÉREA PNOA MÁXIMA ACTUALIDAD



LOCALIZACIÓN SOBRE PLANO TOPOGRÁFICO DE ANDALUCIA



El Ingeniero de Montes  
Luis V. Luque Aguilar. Col. 3.531

El Director del Proyecto

Proyecto: Inventario Municipal de caminos rurales  
Promotor: Diputación de Cádiz  
Empresa: Montres Gestión Forestal SL  
Fecha: Noviembre 2018

Plano nº:	formato
66	A3

<b>TÉRMINO MUNICIPAL</b>	<b>ARCOS DE LA FRONTERA</b>				<b>REF. CATASTRAL</b>	53006A086090180000DY ; 53006A086090190000DG
<u>Código camino</u>	AR 067	<u>Paraje</u>	LA ENCINILLA		<u>Pólígono / Parcela</u>	86--9018, 86--9019
<u>Longitud (m)</u>	716	<u>Anchura media (m)</u>	3	<u>Superficie (m2)</u>	2.148	<u>Situación legal o patrimonial</u> Desconocida
<u>Denominación</u>	CAMINO DE HIJUELA				<u>Estado de conservación</u>	Aceptable
<u>Inicio / fin y descripción</u>	Discurre desde la carretera CA6104 en dirección este perpendicularmente, y después sureste. De esta hijuela sale otra se divide en dos tramos hacia noreste.					
<u>Uso</u>	Agrario					
<u>Afecciones</u>	No se observan afecciones					
<u>Observaciones</u>	Zahorra compactada					

LISTADO DE COORDENADAS DEL EJE ( ETRS 89 USO 30)

FOTOGRAFÍAS

COORDENADA USO ETRS 1989 USO 30		
PUNTO	COORDENADA X (m)	COORDENADA Y (m)
1	254202,86768	4066084,27080
2	254230,11982	4066094,85415
3	254244,14276	4066127,39797
4	254262,66363	4066159,14803
5	254286,74076	4066174,49389
6	254297,85328	4066175,02306
7	254417,44519	4066135,86465
8	254449,72442	4066137,18757
9	254507,66829	4066117,34378
10	254632,02270	4066026,59151
11	254499,20160	4066121,31254
12	254540,74127	4066161,52928
13	254569,58091	4066207,56688
14	254590,48304	4066240,37528
15	254625,14352	4066277,15243



El Ingeniero de Montes  
Luis V. Luque Aguilar. Col. 3.531

El Director del Proyecto

Proyecto: Inventario Municipal de caminos rurales  
Promotor: Diputación de Cádiz  
Empresa: Montres Gestión Forestal SL  
Fecha: Noviembre 2018

FICHA Nº

formato

67

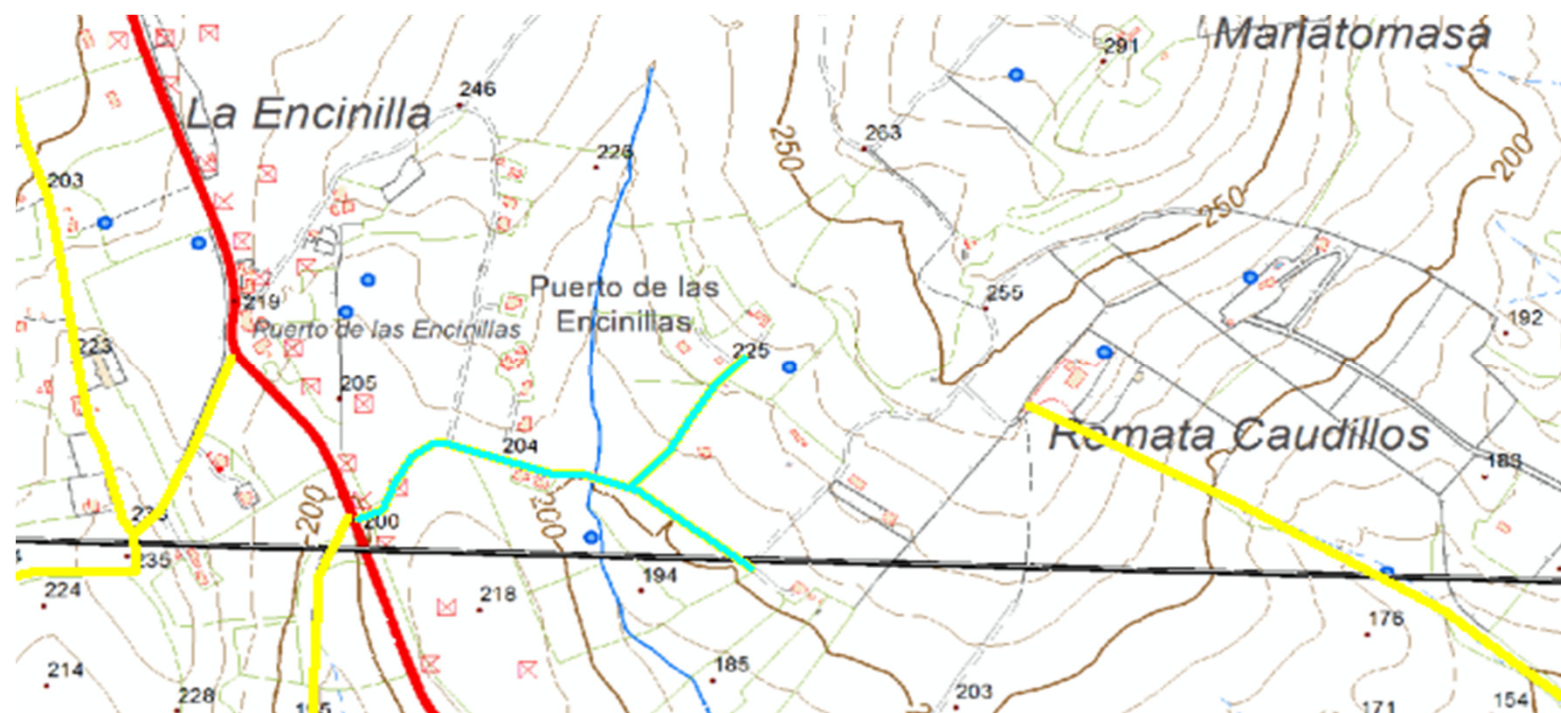
A3

INVENTARIO MUNICIPAL DE CAMINOS RURALES

LOCALIZACIÓN SOBRE ORTOFOTOGRAFÍA AÉREA PNOA MÁXIMA ACTUALIDAD



LOCALIZACIÓN SOBRE PLANO TOPOGRÁFICO DE ANDALUCIA



El Ingeniero de Montes  
Luis V. Luque Aguilar. Col. 3.531

El Director del Proyecto

Proyecto: Inventario Municipal de caminos rurales  
Promotor: Diputación de Cádiz  
Empresa: Montres Gestión Forestal SL  
Fecha: Noviembre 2018

Plano nº:	formato
67	A3

<b>TÉRMINO MUNICIPAL</b>	<b>ARCOS DE LA FRONTERA</b>					<b>REF. CATASTRAL</b>	53006A087090220000DU; 53006A087090210000DZ
<u>Código camino</u>	AR 068	<u>Paraje</u>	LA ENCINILLA			<u>Póligono / Parcela</u>	87--9022, 87--9021
<u>Longitud (m)</u>	1.234	<u>Anchura media (m)</u>	4	<u>Superficie (m2)</u>	4.936	<u>Situación legal o patrimonial</u>	Desconocida
<u>Denominación</u>	Desconocida					<u>Estado de conservación</u>	Aceptable
<u>Inicio / fin y descripción</u>	Discurren desde la carretera CA6104 en dirección suroeste. De esta sale una segunda hacia el norte que discurre paralela a la carretera						
<u>Uso</u>	Agrario						
<u>Afecciones</u>	No se observan afecciones						
<u>Observaciones</u>	Zahorra compactada						

LISTADO DE COORDENADAS DEL EJE ( ETRS 89 USO 30)

FOTOGRAFÍAS

COORDENADA USO ETRS 1989 USO 30					
PUNTO	COORDENADA X (m)	COORDENADA Y (m)	PUNTO	COORDENADA X (m)	COORDENADA Y (m)
1	253956,33284	4066068,11795	13	254066,32036	4066276,42483
2	253947,33699	4066084,25757	14	254022,39943	4066169,79753
3	253932,25571	4066143,78894	15	253987,20978	4066091,74529
4	253923,78903	4066171,04107	16	253958,10556	4066066,34524
5	253913,20567	4066193,53070	17	253960,48681	4066050,99938
6	253902,62232	4066245,38914	18	253961,54515	4066024,01182
7	253895,74314	4066276,08087	19	253937,20343	4066019,51390
8	253883,57228	4066367,89147	20	253847,50950	4066020,83682
9	253872,98893	4066431,39159	21	253802,79483	4066008,66596
10	253864,52224	4066471,34376	22	253780,04062	4065990,14509
11	253841,23886	4066534,05013	23	253698,01962	4065971,35963
12	253823,24716	4066606,81070	24	253581,33814	4065942,25541



El Ingeniero de Montes  
Luis V. Luque Aguilar. Col. 3.531

El Director del Proyecto

Proyecto: Inventario Municipal de caminos rurales  
Promotor: Diputación de Cádiz  
Empresa: Montres Gestión Forestal SL  
Fecha: Noviembre 2018

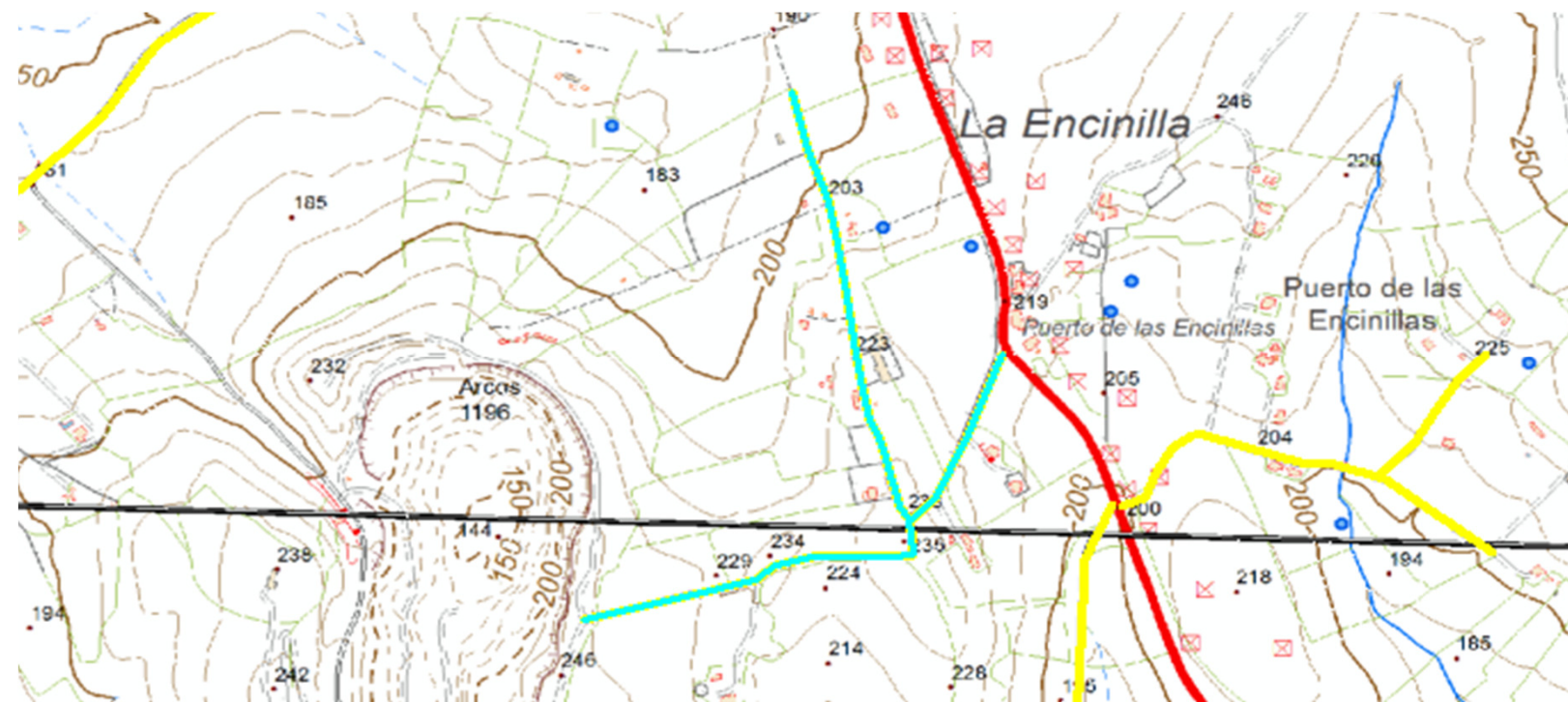
<u>FICHA Nº</u>	<u>formato</u>
68	A3

INVENTARIO MUNICIPAL DE CAMINOS RURALES

LOCALIZACIÓN SOBRE ORTOFOTOGRAFÍA AÉREA PNOA MÁXIMA ACTUALIDAD



LOCALIZACIÓN SOBRE PLANO TOPOGRÁFICO DE ANDALUCIA



El Ingeniero de Montes  
Luis V. Luque Aguilar. Col. 3.531

El Director del Proyecto

Proyecto: Inventario Municipal de caminos rurales  
Promotor: Diputación de Cádiz  
Empresa: Montres Gestión Forestal SL  
Fecha: Noviembre 2018

Plano nº:	formato
68	A3

<b>TÉRMINO MUNICIPAL</b>	<b>ARCOS DE LA FRONTERA</b>					<b>REF. CATASTRAL</b>	53006A087090130000DX; 53006A087090160000DE
<u>Código camino</u>	AR 069	<u>Paraje</u>	RONCERO BAJO			<u>Póligono / Parcela</u>	87--9013, 87--9016
<u>Longitud (m)</u>	3.944	<u>Anchura media (m)</u>	4	<u>Superficie (m2)</u>	15.776	<u>Situación legal o patrimonial</u>	Desconocida
<u>Denominación</u>	HIJUELA DE RONCERO BAJO					<u>Estado de conservación</u>	Aceptable
<u>Incio / fin y descripción</u>	Discurren desde la carretera CA6104 en dirección suroeste hasta la Colada del Higueral. En la parte sur de la hijuela sale un tramo dirección sureste hacia Roncero Alto.						
<u>Uso</u>	Agrario						
<u>Afecciones</u>	No se observan afecciones						
<u>Observaciones</u>	Zahorra compactada. Tramo hormigonado.						

**LISTADO DE COORDENADAS DEL EJE ( ETRS 89 USO 30)**
**FOTOGRAFÍAS**

COORDENADA USO ETRS 1989 USO 30					
PUNTO	COORDENADA X (m)	COORDENADA Y (m)	PUNTO	COORDENADA X (m)	COORDENADA Y (m)
1	253636,16432	4067236,36154	23	252022,44419	4065845,67822
2	253607,72156	4067160,29368	24	252093,88184	4065782,17809
3	253568,69544	4067071,65808	25	252223,26334	4065628,98404
4	253511,14845	4067024,03299	26	252231,59774	4065625,80903
5	253382,82527	4066849,27535	27	252286,76347	4065657,95597
6	253202,90825	4066740,79596	28	252302,63850	4065642,47781
7	253156,34149	4066714,86674	29	252351,85110	4065569,84954
8	253089,13719	4066669,88749	30	252396,69807	4065530,16196
9	253022,46205	4066574,63730	31	252437,97315	4065505,95254
10	252928,79937	4066482,56211	32	252500,67952	4065491,26814
11	252834,07834	4066392,60360	33	252568,94216	4065484,91812
12	252615,00290	4066270,89502	34	252632,04541	4065470,23372
13	252563,67364	4066227,50327	35	252669,35174	4065451,97743
14	252244,58550	4066104,73636	36	252705,07056	4065443,64304
15	252129,75610	4066054,46542	37	252724,12060	4065462,69308
16	252093,24353	4066022,71536	38	252733,24874	4065492,85564
17	252048,26427	4065926,93600	39	252847,15209	4065485,71187
18	252011,75170	4065832,21498	40	252910,65222	4065483,33062
19	251876,28476	4065669,23132	41	252937,63977	4065488,49000
20	251751,40118	4065528,47271			
21	251663,03017	4065476,08510			
22	251584,71334	4065449,62671			


 El Ingeniero de Montes  
Luis V. Luque Aguilar. Col. 3.531

El Director del Proyecto

 Proyecto: Inventario Municipal de caminos rurales  
Promotor: Diputación de Cádiz  
Empresa: Montres Gestión Forestal SL  
Fecha: Noviembre 2018

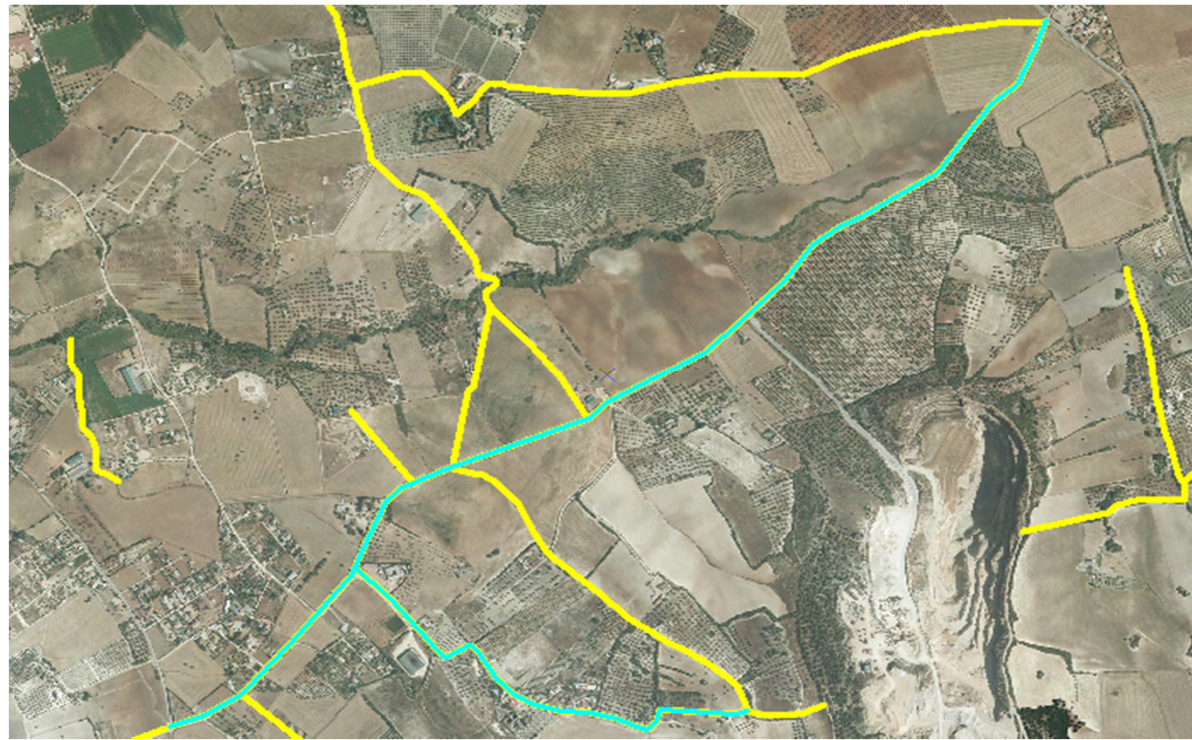
**FICHA Nº**
**formato**

69

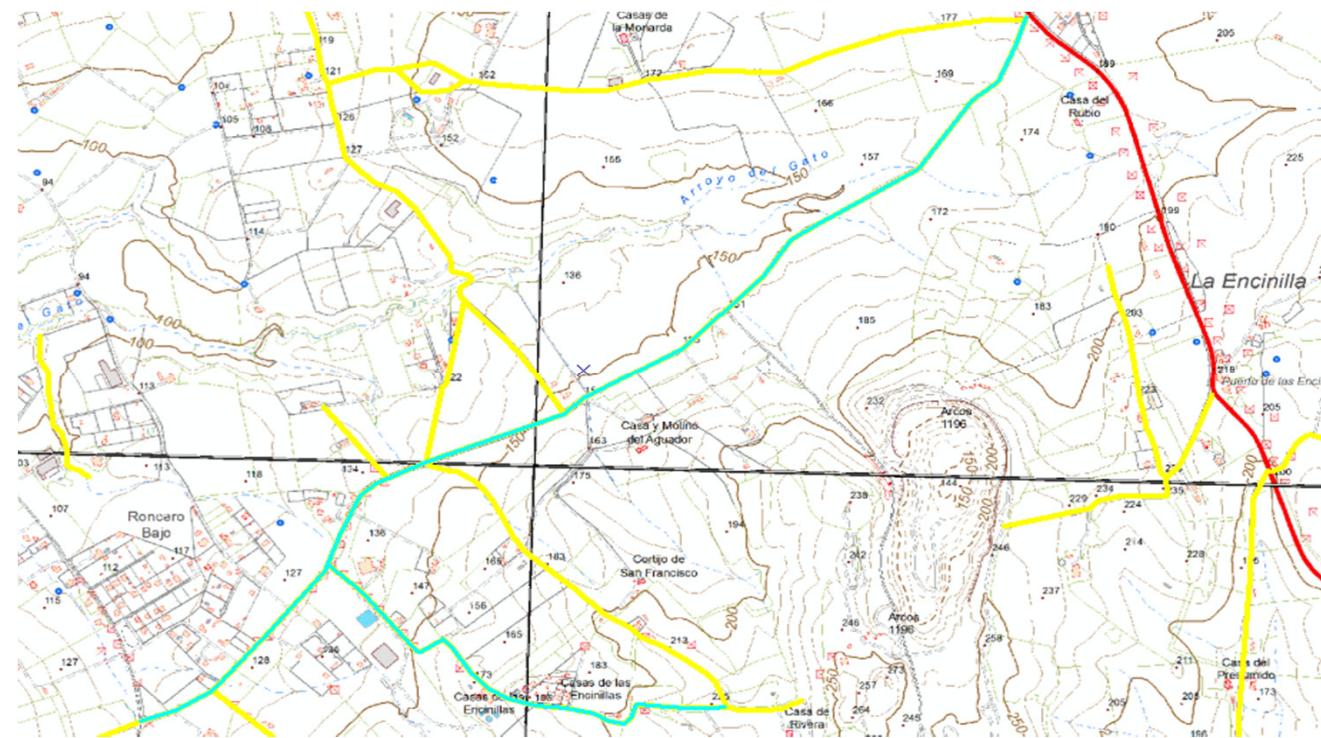
A3

INVENTARIO MUNICIPAL DE CAMINOS RURALES

LOCALIZACIÓN SOBRE ORTOFOTOGRAFÍA AÉREA PNOA MÁXIMA ACTUALIDAD



LOCALIZACIÓN SOBRE PLANO TOPOGRÁFICO DE ANDALUCIA



El Ingeniero de Montes  
Luis V. Luque Aguilar. Col. 3.531

El Director del Proyecto

Proyecto: Inventario Municipal de caminos rurales  
Promotor: Diputación de Cádiz  
Empresa: Montres Gestión Forestal SL  
Fecha: Noviembre 2018

Plano nº:	formato
69	A3

<b>TÉRMINO MUNICIPAL</b>	<b>ARCOS DE LA FRONTERA</b>				<b>REF. CATASTRAL</b>	53006A039090150000DT	
<u>Código camino</u>	AR 070	<u>Paraje</u>	CERRO DEL CHARCÓN		<u>Póligono / Parcela</u>	39--9015	
<u>Longitud (m)</u>	536	<u>Anchura media (m)</u>	5	<u>Superficie (m2)</u>	2.680	<u>Situación legal o patrimonial</u>	Desconocida
<u>Denominación</u>	CAMINO HIJUELA DE BAES				<u>Estado de conservación</u>	Aceptable	
<u>Inicio / fin y descripción</u>	Discurre hacia el este desde el Camino Hijuela del Charcón hasta el Camino de Baes al Higueral						
<u>Uso</u>	Agrario						
<u>Afecciones</u>	No se observan afecciones						
<u>Observaciones</u>	Zahorra compactada						

LISTADO DE COORDENADAS DEL EJE ( ETRS 89 USO 30)

FOTOGRAFÍAS

COORDENADA USO ETRS 1989 USO 30		
PUNTO	COORDENADA X (m)	COORDENADA Y (m)
1	251004,2439	4064398,89254
2	251175,562	4064340,02263
3	251517,8012	4064246,75682



El Ingeniero de Montes  
Luis V. Luque Aguilar. Col. 3.531

El Director del Proyecto

Proyecto: Inventario Municipal de caminos rurales  
Promotor: Diputación de Cádiz  
Empresa: Montres Gestión Forestal SL  
Fecha: Noviembre 2018

FICHA Nº

formato

70

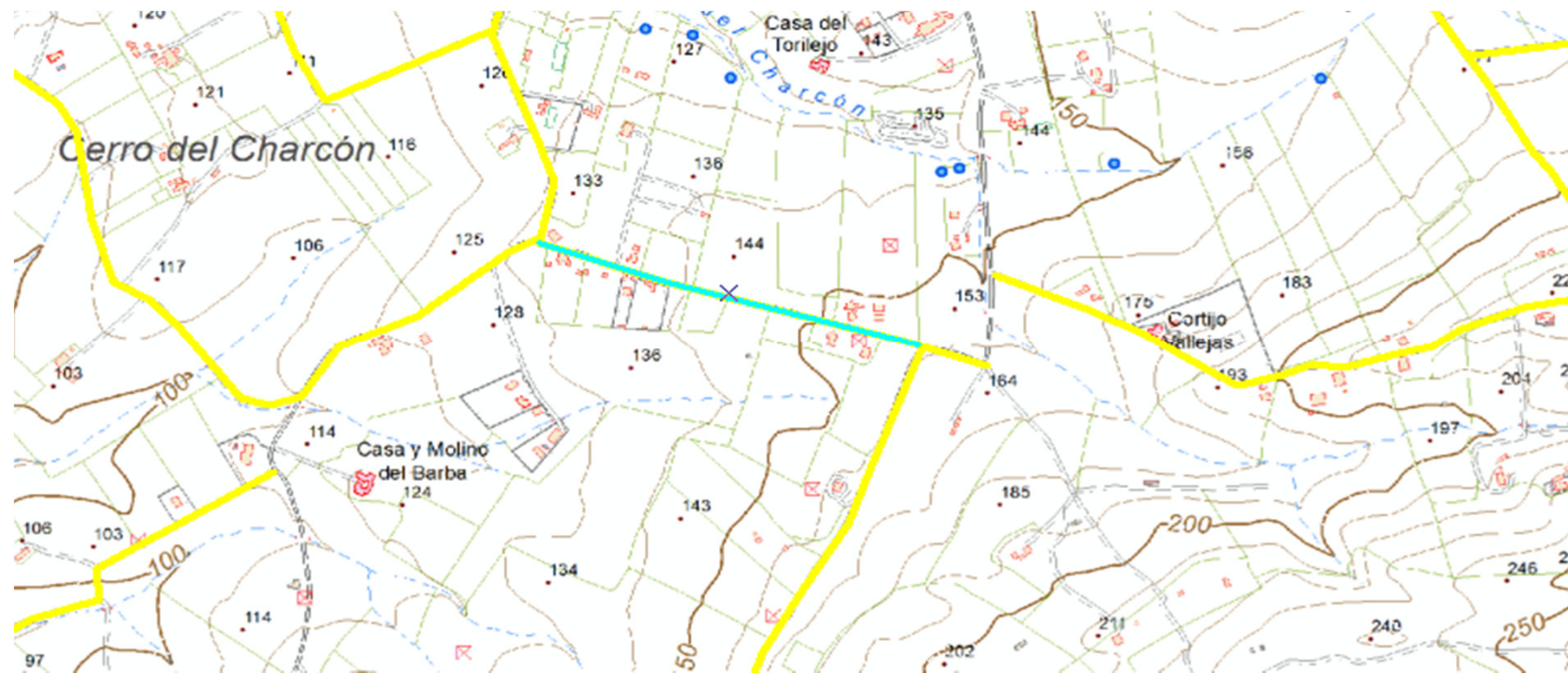
A3

INVENTARIO MUNICIPAL DE CAMINOS RURALES

LOCALIZACIÓN SOBRE ORTOFOTOGRAFÍA AÉREA PNOA MÁXIMA ACTUALIDAD



LOCALIZACIÓN SOBRE PLANO TOPOGRÁFICO DE ANDALUCIA



El Ingeniero de Montes  
Luis V. Luque Aguilar. Col. 3.531

El Director del Proyecto

Proyecto: Inventario Municipal de caminos rurales  
Promotor: Diputación de Cádiz  
Empresa: Montres Gestión Forestal SL  
Fecha: Noviembre 2018


Plano nº:	formato
70	A3

<b>TÉRMINO MUNICIPAL</b>	<b>ARCOS DE LA FRONTERA</b>					<b>REF. CATASTRAL</b>	Varias*
<u>Código camino</u>	AR 071	<u>Paraje</u>	LA PARRILLA BAJA			<u>Póligono / Parcela</u>	39--9011, 39--9012, 39--9023
<u>Longitud (m)</u>	2.681	<u>Anchura media (m)</u>	3	<u>Superficie (m2)</u>	8.043	<u>Situación legal o patrimonial</u>	Desconocida
<u>Denominación</u>	CAMINO DE HIJUELA					<u>Estado de conservación</u>	Aceptable
<u>Inicio / fin y descripción</u>	Discurre desde la Colada de Roncero Bajo en dirección suroeste, seguidamente hacia el norte y después hacia el oeste. A la mitad sale otro tramo hacia el oeste en línea recta.						
<u>Uso</u>	Agrario						
<u>Afecciones</u>	Posible afección por propiedades privadas						
<u>Observaciones</u>	Zahorra compactada. *53006A039090110000DG, 53006A039090120000DQ, 53006A039090230000DR. Desdibujado el tramo con Ref. Cat. 53006A039090230000DR						

LISTADO DE COORDENADAS DEL EJE ( ETRS 89 USO 30)

FOTOGRAFÍAS

COORDENADA USO ETRS 1989 USO 30					
PUNTO	COORDENADA X (m)	COORDENADA Y (m)	PUNTO	COORDENADA X (m)	COORDENADA Y (m)
1	250940,58393	4064710,11372	23	250553,78878	4065514,91256
2	250714,76160	4064606,66143	24	250552,79659	4065530,78759
3	250673,75111	4064680,08345	25	250511,78609	4065640,58990
4	250640,67812	4064769,38050	26	250472,75997	4065730,54841
5	250631,02081	4064809,46496	27	250443,65575	4065771,88964
6	250632,60831	4064856,16401	28	250420,83539	4065790,07978
7	250641,28667	4064924,64360	29	250401,32233	4065834,06685
8	250641,49833	4064958,08700	30	250318,63987	4065927,66339
9	250632,18498	4064994,91708	31	250309,37944	4065944,53061
10	250597,25991	4065084,87559	32	250309,04871	4065985,54111
11	250563,39318	4065160,44074	33	250289,53565	4066024,23650
12	250548,57648	4065200,02249	34	250292,84295	4066058,30167
13	250533,75978	4065269,87263	35	250290,19711	4066073,18451
14	250520,42476	4065305,00936	36	250265,72310	4066089,05954
15	250519,57809	4065369,56783	37	250216,77509	4066095,01268
16	250527,40977	4065430,95128	38	250172,78802	4066092,69757
17	250144,03106	4065352,84668	39	250052,73309	4066102,95020
18	250380,17216	4065408,80616	40	249973,68866	4066082,11422
19	250527,53214	4065434,92059	41	249899,93591	4066067,89283
20	250528,65332	4065432,89156	42	249850,98790	4066051,68707
21	250535,92937	4065451,74316			
22	250552,46586	4065488,45418			



El Ingeniero de Montes  
Luis V. Luque Aguilar. Col. 3.531

El Director del Proyecto

Proyecto: Inventario Municipal de caminos rurales  
Promotor: Diputación de Cádiz  
Empresa: Montres Gestión Forestal SL  
Fecha: Noviembre 2018

FICHA Nº

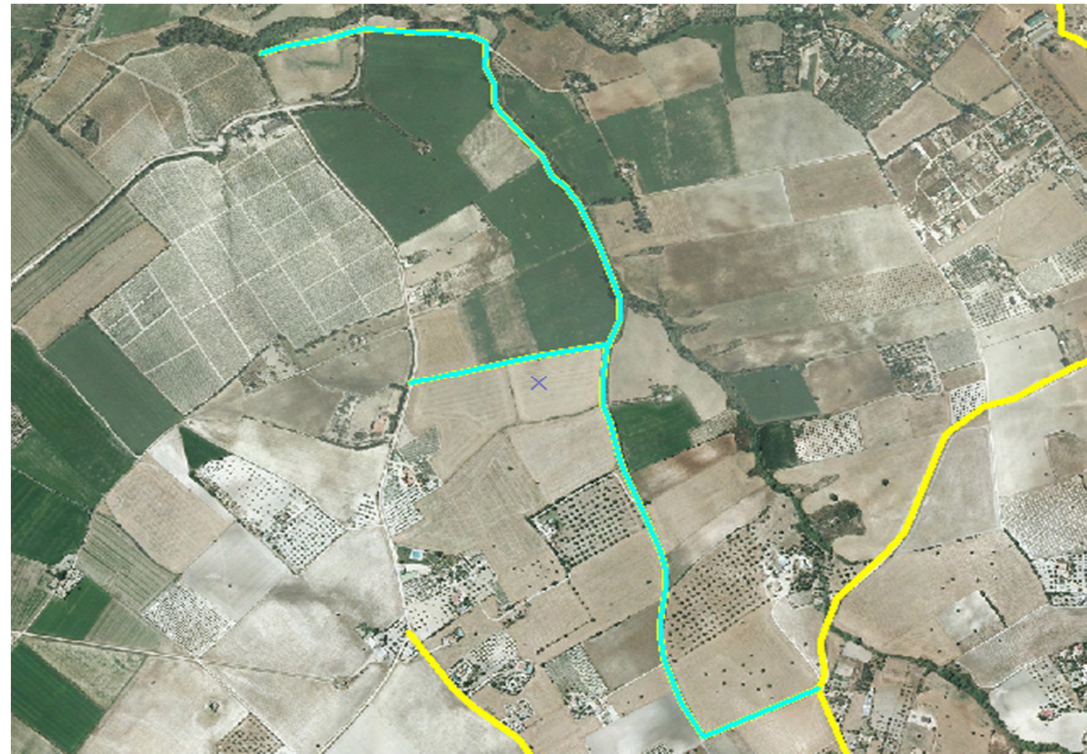
formato

71

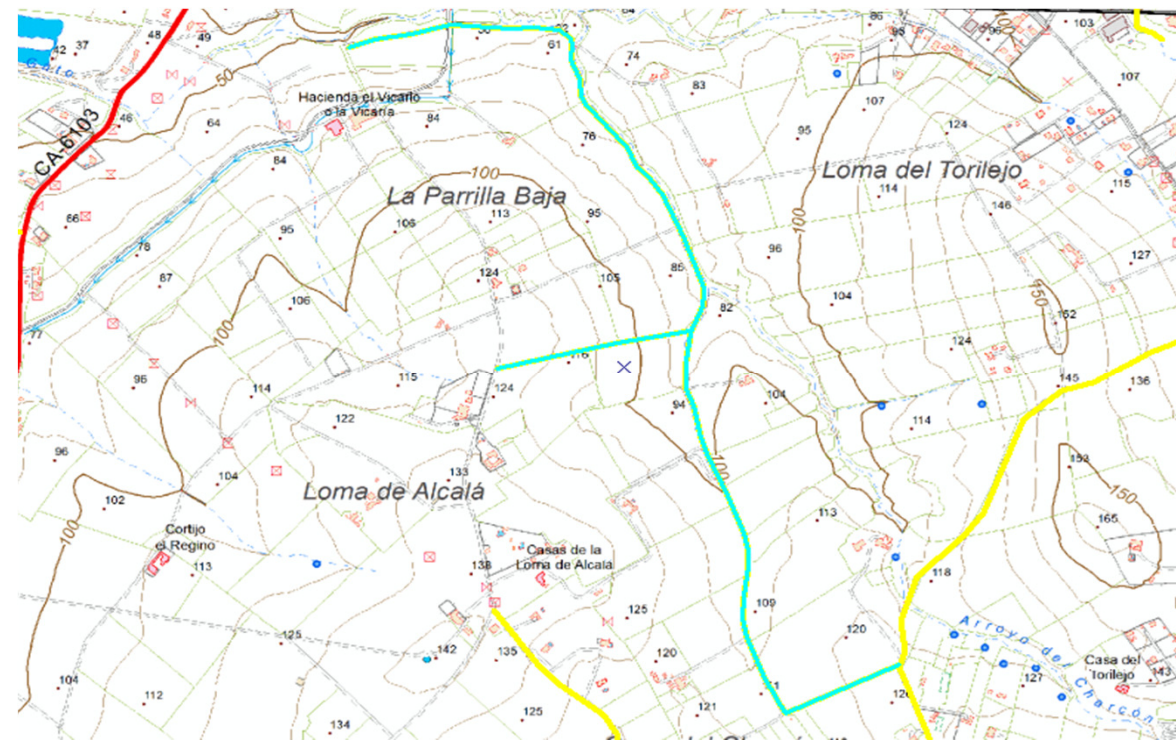
A3

INVENTARIO MUNICIPAL DE CAMINOS RURALES

LOCALIZACIÓN SOBRE ORTOFOTOGRAFÍA AÉREA PNOA MÁXIMA ACTUALIDAD



LOCALIZACIÓN SOBRE PLANO TOPOGRÁFICO DE ANDALUCIA



El Ingeniero de Montes  
Luis V. Luque Aguilar. Col. 3.531

El Director del Proyecto

Proyecto: Inventario Municipal de caminos rurales  
Promotor: Diputación de Cádiz  
Empresa: Montres Gestión Forestal SL  
Fecha: Noviembre 2018

Plano nº:	formato
71	A3

<b>TÉRMINO MUNICIPAL</b>	<b>ARCOS DE LA FRONTERA</b>				<b>REF. CATASTRAL</b>	53006A039090130000DP	
<u>Código camino</u>	AR 072	<u>Paraje</u>	CERRO DEL CHARCÓN		<u>Pólígono / Parcela</u>	39--9013	
<u>Longitud (m)</u>	2.708	<u>Anchura media (m)</u>	4	<u>Superficie (m2)</u>	10.832	<u>Situación legal o patrimonial</u>	Desconocida
<u>Denominación</u>	CAMINO HIJUELA DEL CHARCÓN 1				<u>Estado de conservación</u>	Bueno	
<u>Incio / fin y descripción</u>	Discurre hacia el suroeste desde la Colada del Higueral, cuando enlaza con la Colada de Roncero Bajo gira hacia el noroeste este hasta las Casas de la Loma de Alcalá						
<u>Uso</u>	Agrario						
<u>Afecciones</u>	Posible afección por vía pecuaria						
<u>Observaciones</u>	Zahorra compactada. Tramo hormigonado.						

LISTADO DE COORDENADAS DEL EJE ( ETRS 89 USO 30)

FOTOGRAFÍAS

COORDENADA USO ETRS 1989 USO 30					
PUNTO	COORDENADA X (m)	COORDENADA Y (m)	PUNTO	COORDENADA X (m)	COORDENADA Y (m)
1	250138,21352	4064827,40407	16	250965,56726	4064385,68131
2	250230,68558	4064703,18195	17	251007,90068	4064406,18656
3	250271,56379	4064664,28812	18	251026,42155	4064488,20756
4	250355,30458	4064601,58175	19	250997,97878	4064560,30666
5	250380,70463	4064561,89417	20	250941,62242	4064704,90174
6	250391,02340	4064498,79092	21	250951,94119	4064739,82681
7	250402,40051	4064430,39599	22	250944,79743	4064804,91445
8	250429,38806	4064340,43747	23	250977,93656	4064900,16464
9	250480,18817	4064312,39158	24	251065,24923	4064985,09606
10	250511,40906	4064280,11235	25	251108,90557	4065039,07116
11	250601,36758	4064166,87046	26	251187,48698	4065243,06532
12	250642,64266	4064156,81627	27	251265,27463	4065304,18419
13	250683,38857	4064168,98713	28	251324,80600	4065320,05923
14	250735,77618	4064244,65812	29	251439,89998	4065388,32186
15	250841,60972	4064289,63737	30	251578,64776	4065446,90073



El Ingeniero de Montes  
Luis V. Luque Aguilar. Col. 3.531

El Director del Proyecto

Proyecto: Inventario Municipal de caminos rurales  
Promotor: Diputación de Cádiz  
Empresa: Montres Gestión Forestal SL  
Fecha: Noviembre 2018

FICHA Nº

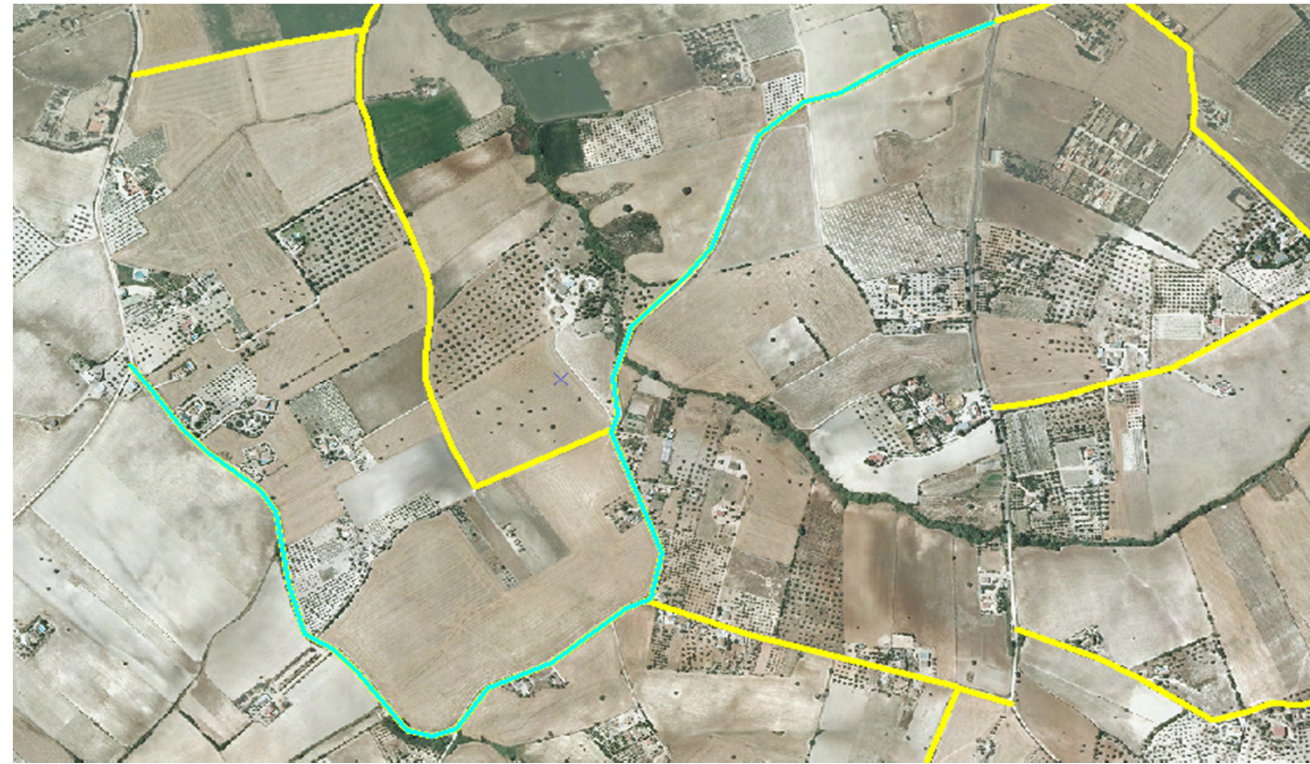
formato

72

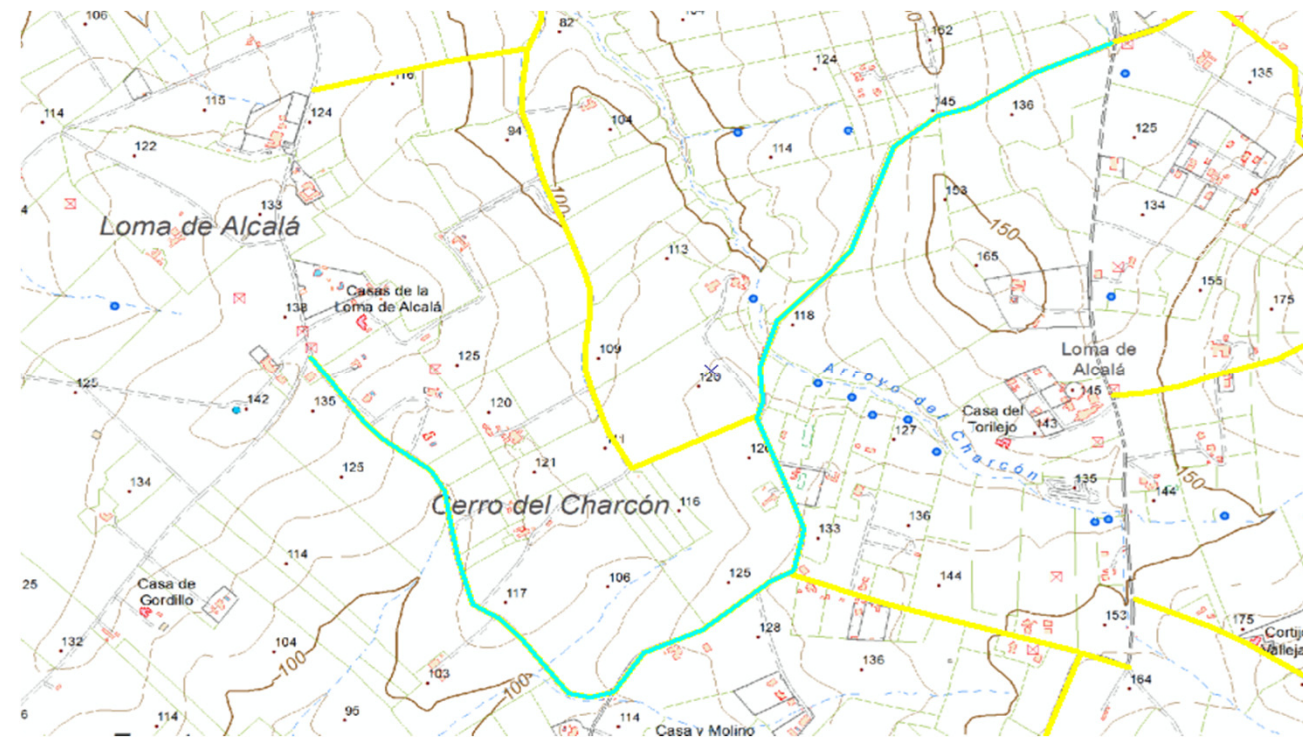
A3

INVENTARIO MUNICIPAL DE CAMINOS RURALES

LOCALIZACIÓN SOBRE ORTOFOTOGRAFÍA AÉREA PNOA MÁXIMA ACTUALIDAD



LOCALIZACIÓN SOBRE PLANO TOPOGRÁFICO DE ANDALUCIA



El Ingeniero de Montes  
Luis V. Luque Aguilar. Col. 3.531

El Director del Proyecto

Proyecto: Inventario Municipal de caminos rurales  
Promotor: Diputación de Cádiz  
Empresa: Montres Gestión Forestal SL  
Fecha: Noviembre 2018

Plano nº:	formato
72	A3

<b>TÉRMINO MUNICIPAL</b>	<b>ARCOS DE LA FRONTERA</b>					<b>REF. CATASTRAL</b>	Varias*
<u>Código camino</u>	AR 073	<u>Paraje</u>	SIERRA VALLEJA			<u>Póligono / Parcela</u>	87--9018, 87--9019, 87--9020
<u>Longitud (m)</u>	4.119	<u>Anchura media (m)</u>	4	<u>Superficie (m2)</u>	16.476	<u>Situación legal o patrimonial</u>	Desconocida
<u>Denominación</u>	CAMINO HIJUELA DEL CHARCÓN 2					<u>Estado de conservación</u>	Aceptable
<u>Incio / fin y descripción</u>	Discurre desde Camino de Aceiteros hacia el sur. Enlaza con otro tramo que viene desde el oeste, que después gira hacia el sur atravesando Sierra Valleja en dirección a El Vadillo, y después gira hacia el oeste hasta casi el Rancho de Juan Reyes.						
<u>Uso</u>	Agrario						
<u>Afecciones</u>	No se observan afecciones						
<u>Observaciones</u>	Zahorra compactada. Tramo hormigonado. *53006A087090180000DZ, 53006A087090190000DU, 53006A087090200000DS						

LISTADO DE COORDENADAS DEL EJE ( ETRS 89 USO 30)

FOTOGRAFÍAS

COORDENADA USO ETRS 1989 USO 30								
PUNTO	COORDENADA X (m)	COORDENADA Y (m)	PUNTO	COORDENADA X (m)	COORDENADA Y (m)	PUNTO	COORDENADA X (m)	COORDENADA Y (m)
1	252474,15499	4064310,79306	31	252628,01161	4064277,73771	61	252900,20226	4063288,19407
2	252426,79448	4064395,72448	32	252665,38408	4064259,54757	62	252853,90008	4063249,82941
3	252399,27776	4064457,37252	33	252697,79560	4064229,12043	63	252798,99893	4063219,40226
4	252373,34854	4064500,76427	34	252752,69676	4064159,66716	64	252762,28792	4063213,11840
5	252346,82401	4064532,18360	35	252832,73337	4064104,10455	65	252694,15758	4063188,64439
6	252288,94629	4064624,45723	36	252848,27768	4064102,45090	66	252569,47243	4063147,63389
7	252230,34096	4064715,54022	37	252883,99650	4064061,44041	67	252505,31084	4063105,63120
8	252187,87525	4064782,61223	38	252902,84810	4063997,94028	68	252461,32378	4063066,60508
9	252183,11274	4064796,89976	39	252912,43926	4063942,04694	69	252428,25079	4063043,45399
10	252177,95336	4064839,76234	40	252909,79342	4063904,34374	70	252284,71405	4062916,45374
11	252197,79715	4064935,40941	41	252900,53299	4063868,62492	71	252259,81120	4064674,11300
12	252197,00340	4064970,33448	42	252887,63453	4063819,67690	72	252540,79926	4064710,22870
13	252185,49400	4065002,08454	43	252890,61109	4063797,51800			
14	252177,95336	4065006,45018	44	252883,33504	4063760,14553			
15	251620,14553	4064350,49828	45	252883,00431	4063716,48920			
16	251751,64371	4064298,11067	46	252880,68920	4063687,05424			
17	251822,02302	4064262,92102	47	252886,64234	4063662,91096			
18	251920,44822	4064202,33131	48	252894,24912	4063628,18433			
19	251948,49411	4064185,92711	49	252895,24131	4063587,17383			
20	252009,08381	4064202,33131	50	252894,91058	4063565,01493			
21	252048,77139	4064216,61884	51	252884,98869	4063509,78305			
22	252091,23710	4064212,58394	52	252864,15271	4063490,60072			
23	252166,31277	4064233,08919	53	252854,23081	4063466,78817			
24	252210,29984	4064243,34181	54	252829,09535	4063435,69957			
25	252249,98742	4064271,12312	55	252821,15783	4063417,84016			
26	252333,99279	4064301,55026	56	252792,38434	4063401,96513			
27	252406,75336	4064315,77164	57	252787,09266	4063384,76718			
28	252486,12851	4064308,82632	58	252810,57448	4063352,68638			
29	252555,25105	4064289,97472	59	252846,95476	4063333,50405			
30	252594,27717	4064280,05282	60	252912,43926	4063306,05348			



El Ingeniero de Montes  
Luis V. Luque Aguilar. Col. 3.531

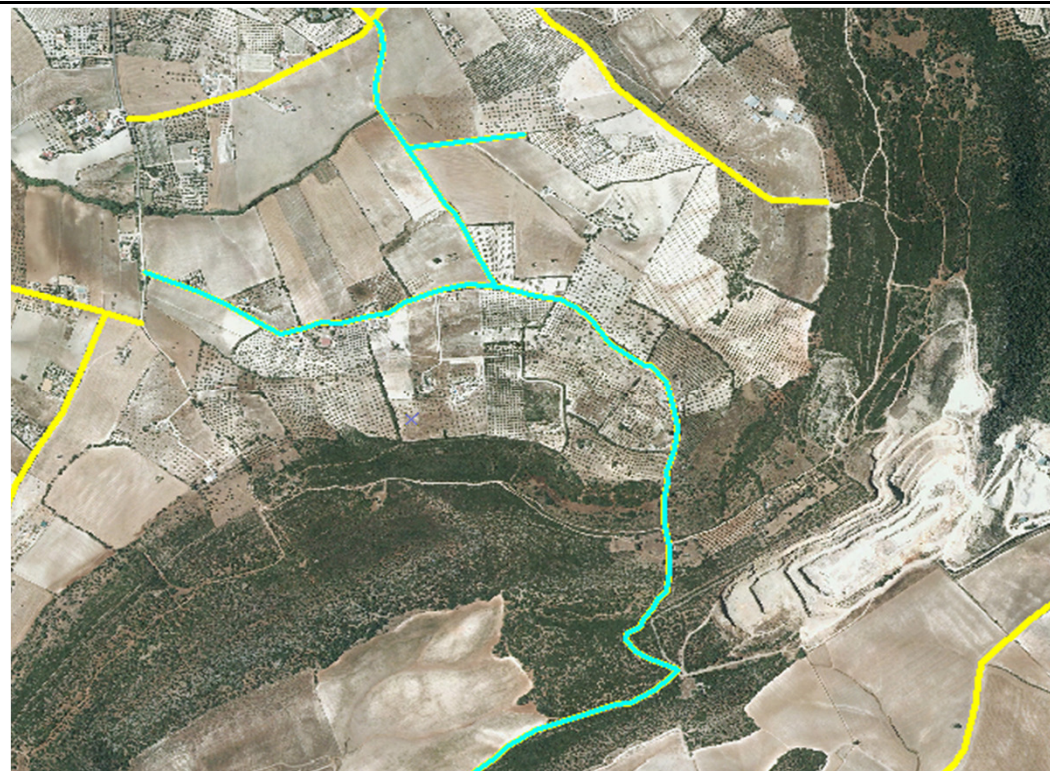
El Director del Proyecto

Proyecto: Inventario Municipal de caminos rurales  
Promotor: Diputación de Cádiz  
Empresa: Montres Gestión Forestal SL  
Fecha: Noviembre 2018

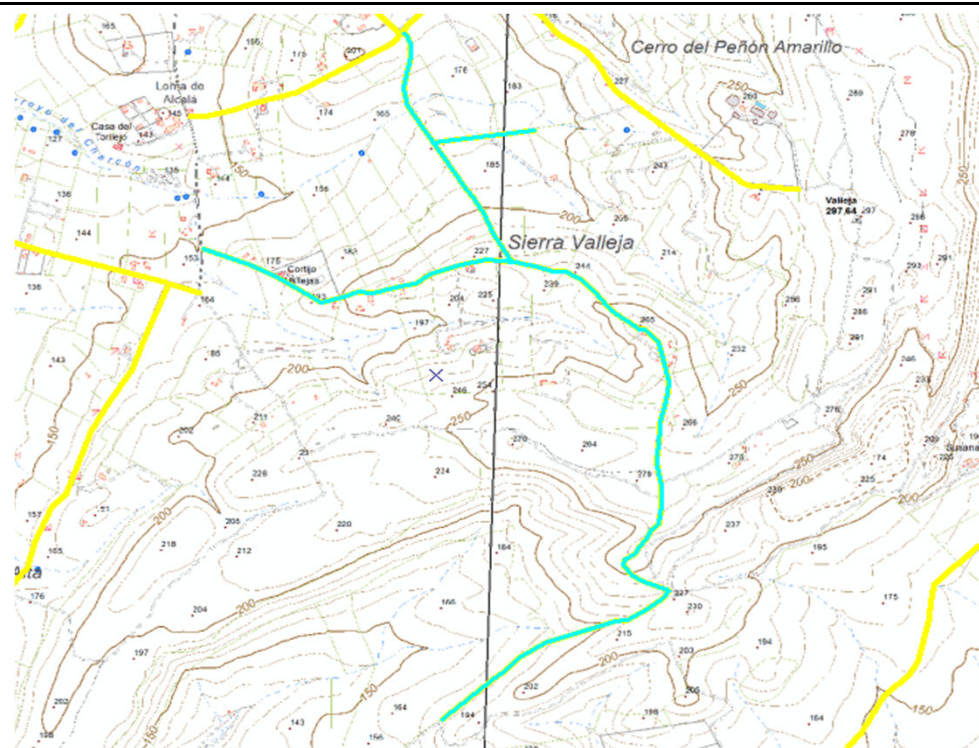
<u>FICHA Nº</u>	<u>formato</u>
73	A3

INVENTARIO MUNICIPAL DE CAMINOS RURALES

LOCALIZACIÓN SOBRE ORTOFOTOGRAFÍA AÉREA PNOA MÁXIMA ACTUALIDAD



LOCALIZACIÓN SOBRE PLANO TOPOGRÁFICO DE ANDALUCIA



El Ingeniero de Montes  
Luis V. Luque Aguilar. Col. 3.531

El Director del Proyecto

Proyecto: Inventario Municipal de caminos rurales  
Promotor: Diputación de Cádiz  
Empresa: Montres Gestión Forestal SL  
Fecha: Noviembre 2018

Plano nº:

formato

73

A3

<b>TÉRMINO MUNICIPAL</b>	<b>ARCOS DE LA FRONTERA</b>					<b>REF. CATASTRAL</b>	53006A087090140000DI
<u>Código camino</u>	AR 074	<u>Paraje</u>	RONCERO ALTO			<u>Pólígono / Parcela</u>	87--9014
<u>Longitud (m)</u>	2.025	<u>Anchura media (m)</u>	4	<u>Superficie (m2)</u>	8.100	<u>Situación legal o patrimonial</u>	Desconocida
<u>Denominación</u>	CAMINO DE ACEITEROS					<u>Estado de conservación</u>	Aceptable
<u>Inicio / fin y descripción</u>	Discurre desde la Loma de Alcalá hacia el este hasta casi alcanzar el Peñón Amarillo						
<u>Uso</u>	Agrario						
<u>Afecciones</u>	No se observan afecciones						
<u>Observaciones</u>	Zahorra compactada						

**LISTADO DE COORDENADAS DEL EJE ( ETRS 89 USO 30)**
**FOTOGRAFÍAS**

COORDENADA USO ETRS 1989 USO 30					
PUNTO	COORDENADA X (m)	COORDENADA Y (m)	PUNTO	COORDENADA X (m)	COORDENADA Y (m)
1	251581,64086	4064749,18206	16	252614,69533	4064994,95401
2	251637,20347	4064756,06124	17	252684,01630	4064950,50392
3	251699,90985	4064769,02585	18	252716,82470	4064909,22884
4	251770,02457	4064793,36756	19	252763,78833	4064832,49952
5	251878,17323	4064824,32388	20	252911,95530	4064709,46802
6	252146,38189	4064973,99897	21	253118,33071	4064550,05624
7	252176,67674	4065010,82904	22	253138,17450	4064541,45727
8	252195,72678	4065042,57910	23	253276,41957	4064530,87391
9	252251,28939	4065089,41045			
10	252295,34260	4065102,90423			
11	252374,71776	4065117,19175			
12	252431,07413	4065127,51052			
13	252468,38045	4065116,39800			
14	252562,83689	4065056,33747			
15	252591,41195	4065020,35406			


 El Ingeniero de Montes  
Luis V. Luque Aguilar. Col. 3.531

El Director del Proyecto

 Proyecto: Inventario Municipal de caminos rurales  
Promotor: Diputación de Cádiz  
Empresa: Montres Gestión Forestal SL  
Fecha: Noviembre 2018

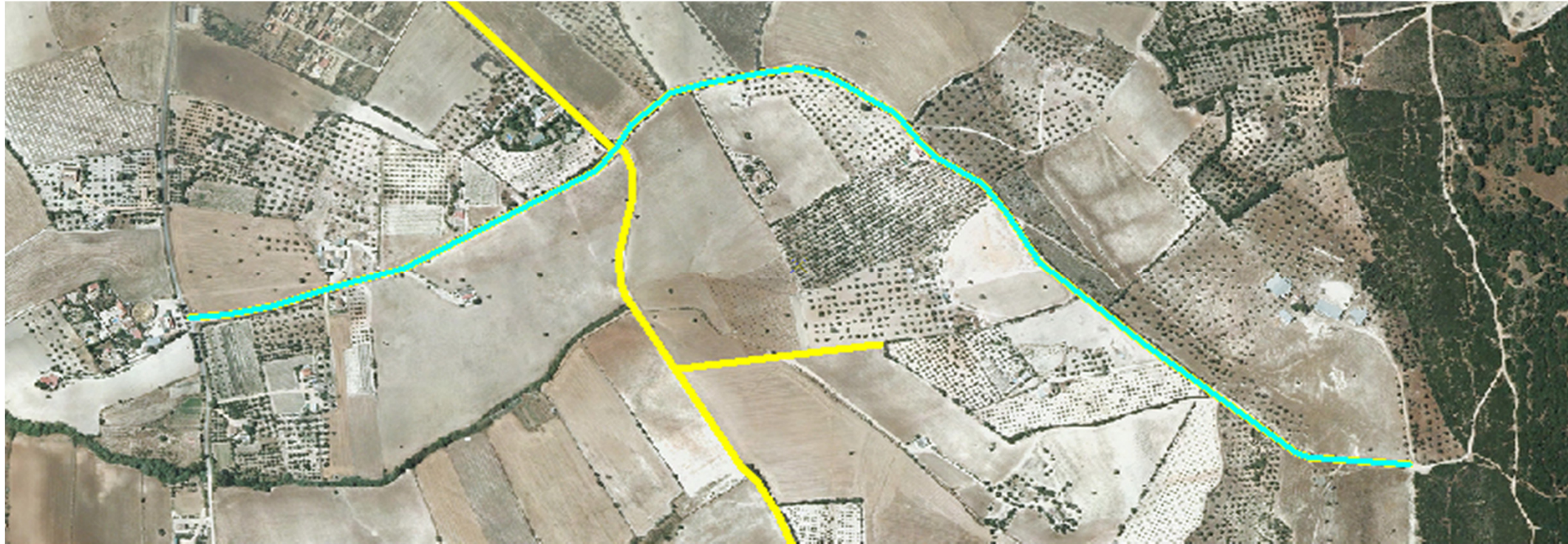
**FICHA Nº**
**formato**

74

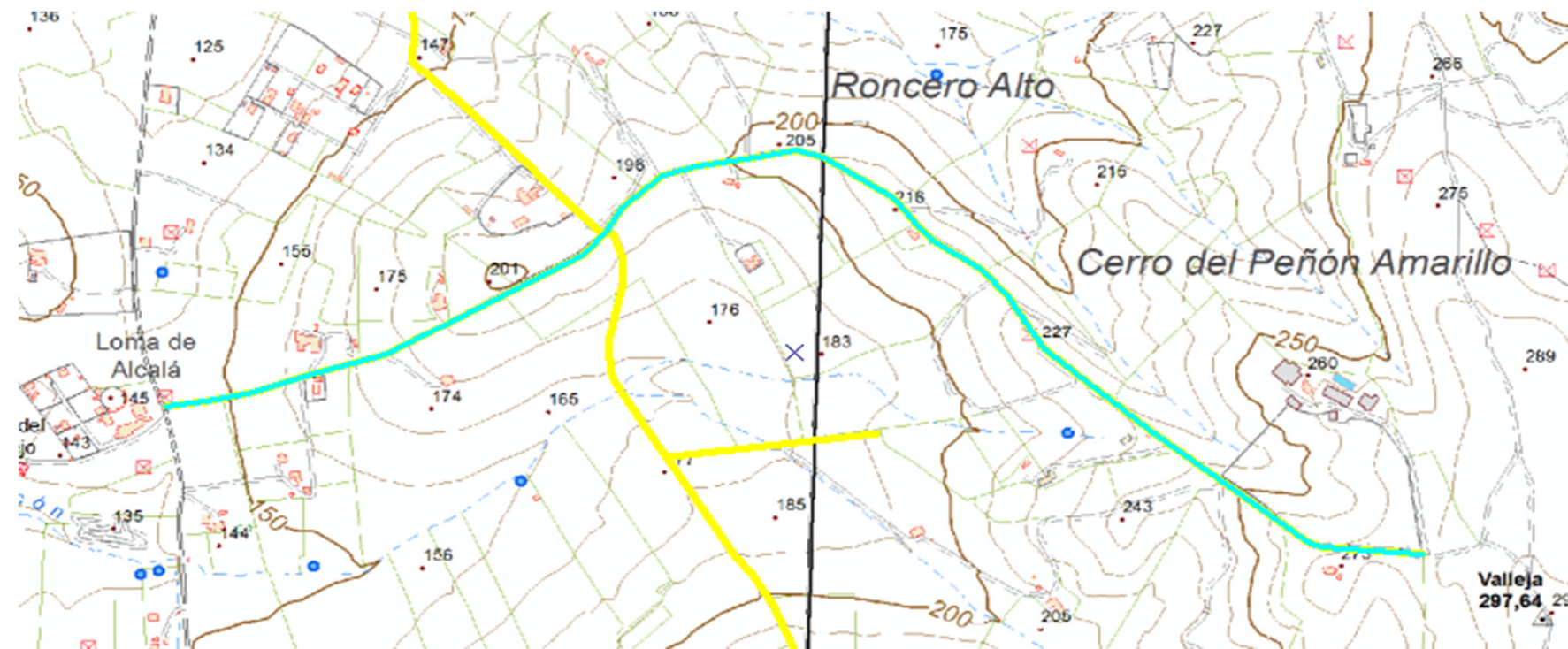
A3

INVENTARIO MUNICIPAL DE CAMINOS RURALES

LOCALIZACIÓN SOBRE ORTOFOTOGRAFÍA AÉREA PNOA MÁXIMA ACTUALIDAD



LOCALIZACIÓN SOBRE PLANO TOPOGRÁFICO DE ANDALUCIA



El Ingeniero de Montes  
Luis V. Luque Aguilar. Col. 3.531

El Director del Proyecto

Proyecto: Inventario Municipal de caminos rurales  
Promotor: Diputación de Cádiz  
Empresa: Montres Gestión Forestal SL  
Fecha: Noviembre 2018

Plano nº:	formato
74	A3

<b>TÉRMINO MUNICIPAL</b>	<b>ARCOS DE LA FRONTERA</b>				<b>REF. CATASTRAL</b>	53006A087090170000DS	
<u>Código camino</u>	AR 075	<u>Paraje</u>	RONCERO ALTO		<u>Pólígono / Parcela</u>	87--9017	
<u>Longitud (m)</u>	701	<u>Anchura media (m)</u>	4	<u>Superficie (m2)</u>	2.804	<u>Situación legal o patrimonial</u>	Desconocida
<u>Denominación</u>	HIJUELA DE RONCERO ALTO				<u>Estado de conservación</u>	Deficiente	
<u>Inicio / fin y descripción</u>	Discurre desde Higuera de Roncero Bajo hacia el sur hasta el Camino de Aceiteros						
<u>Uso</u>	Agrario						
<u>Afecciones</u>	Posible afección por propiedades privadas						
<u>Observaciones</u>	Zahorra compactada						

LISTADO DE COORDENADAS DEL EJE ( ETRS 89 USO 30)

FOTOGRAFÍAS

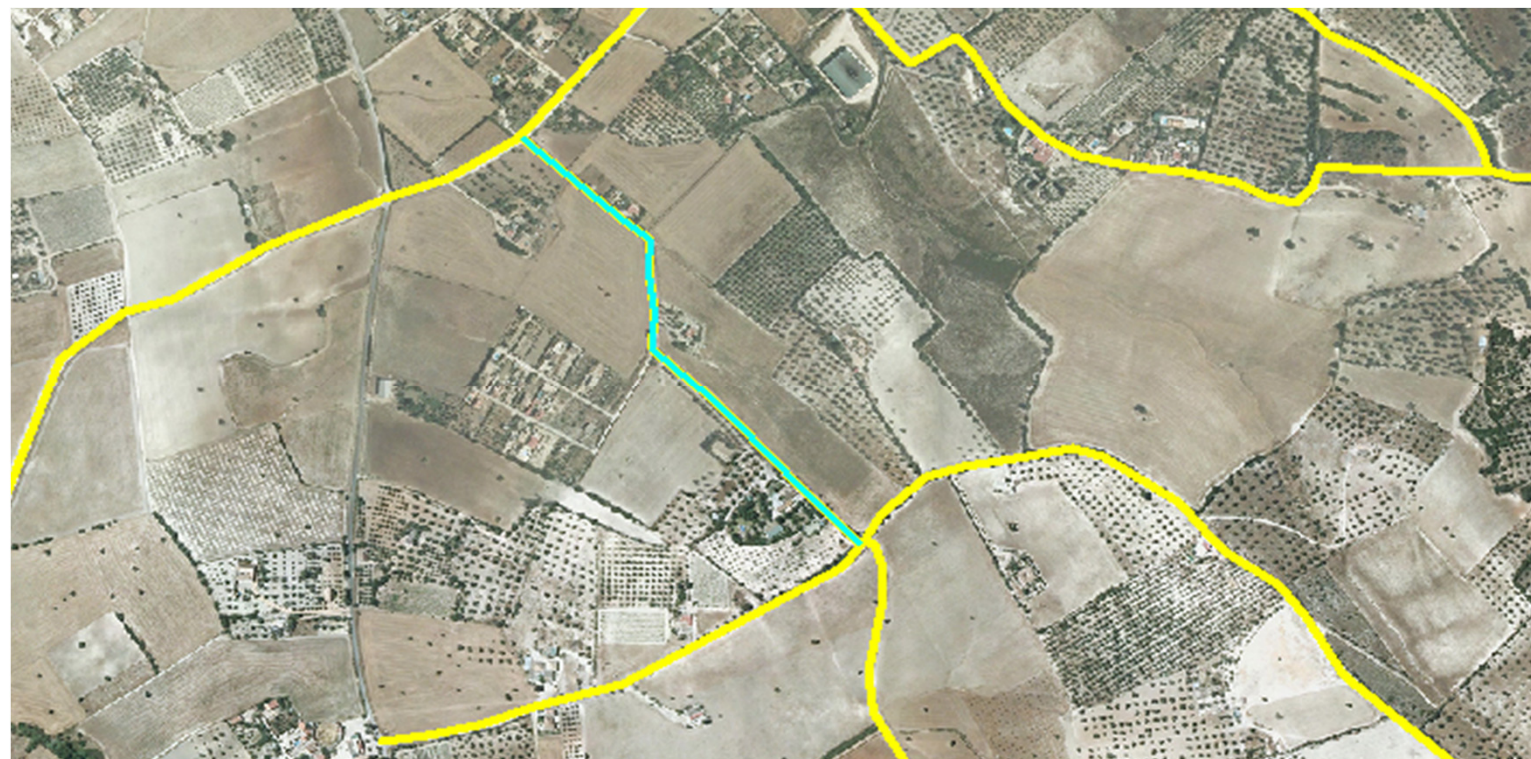
COORDENADA USO ETRS 1989 USO 30		
PUNTO	COORDENADA X (m)	COORDENADA Y (m)
1	252168,28723	4065006,16024
2	252079,17538	4065096,33042
3	251995,35522	4065182,05559
4	251927,84664	4065243,14139
5	251913,71786	4065256,79392
6	251914,98787	4065279,33646
7	251917,36912	4065302,19651
8	251910,06661	4065357,91787
9	251910,38411	4065397,12920
10	251880,85655	4065422,21175
11	251754,96755	4065527,78071



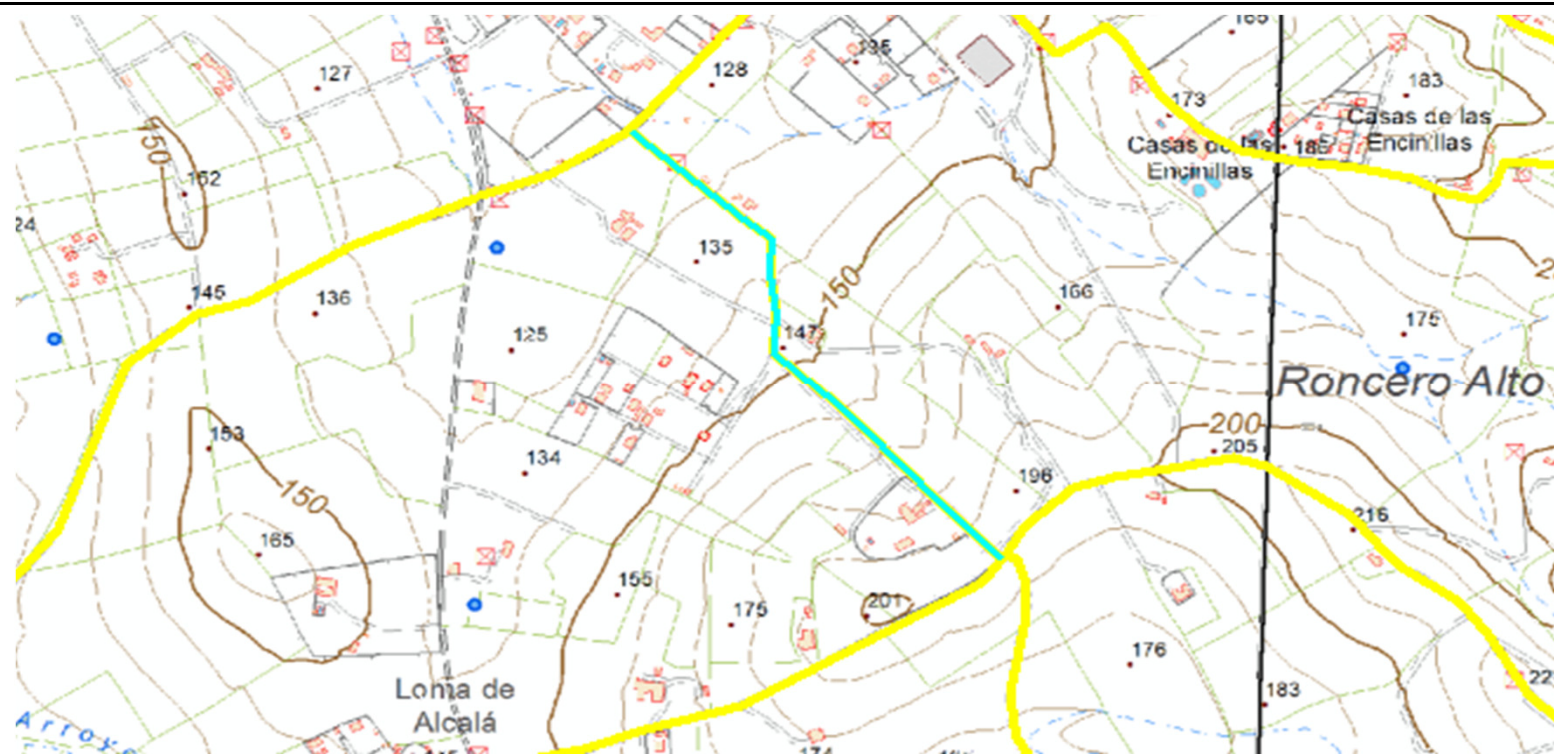
El Ingeniero de Montes Luis V. Luque Aguilar. Col. 3.531	El Director del Proyecto	Proyecto: Inventario Municipal de caminos rurales Promotor: Diputación de Cádiz Empresa: Montres Gestión Forestal SL Fecha: Noviembre 2018	<u>FICHA Nº</u>	<u>formato</u>
			75	A3

INVENTARIO MUNICIPAL DE CAMINOS RURALES

LOCALIZACIÓN SOBRE ORTOFOTOGRAFÍA AÉREA PNOA MÁXIMA ACTUALIDAD



LOCALIZACIÓN SOBRE PLANO TOPOGRÁFICO DE ANDALUCIA



El Ingeniero de Montes  
Luis V. Luque Aguilar. Col. 3.531

El Director del Proyecto

Proyecto: Inventario Municipal de caminos rurales  
Promotor: Diputación de Cádiz  
Empresa: Montres Gestión Forestal SL  
Fecha: Noviembre 2018

Plano nº:	formato
75	A3

<b>TÉRMINO MUNICIPAL</b>	<b>ARCOS DE LA FRONTERA</b>				<b>REF. CATASTRAL</b>	53006A087090150000DJ	
<u>Código camino</u>	AR 076	<u>Paraje</u>	RONCERO ALTO		<u>Pólígono / Parcela</u>	87--9015	
<u>Longitud (m)</u>	1.135	<u>Anchura media (m)</u>	4	<u>Superficie (m2)</u>	4.540	<u>Situación legal o patrimonial</u>	Desconocida
<u>Denominación</u>	HIJUELA CAÑADA DEL CUERVO				<u>Estado de conservación</u>	Aceptable	
<u>Inicio / fin y descripción</u>	Discurre desde Higuera de Roncero Bajo hacia el sureste hasta Roncero Alto y la Casa de Rivera						
<u>Uso</u>	Agrario						
<u>Afecciones</u>	Posible afección por propiedades privadas						
<u>Observaciones</u>	Zahorra compactada. Parcialmente desdibujado.						

LISTADO DE COORDENADAS DEL EJE ( ETRS 89 USO 30)

FOTOGRAFÍAS

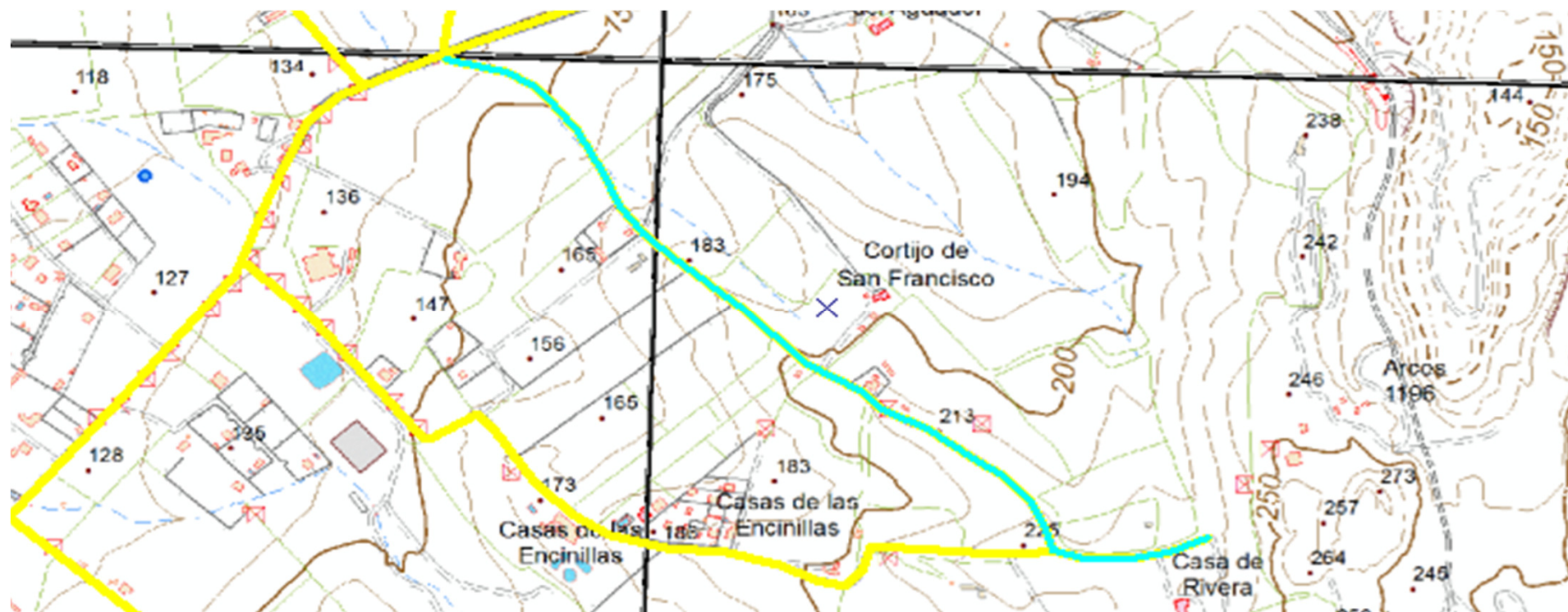
COORDENADA USO ETRS 1989 USO 30					
PUNTO	COORDENADA X (m)	COORDENADA Y (m)	PUNTO	COORDENADA X (m)	COORDENADA Y (m)
1	253117,42451	4065503,96816	16	252474,35343	4065881,79392
2	253072,97442	4065485,71187	17	252449,48255	4065916,98357
3	253026,93683	4065478,56811	18	252428,84501	4065955,48052
4	252977,72423	4065477,37748	19	252401,06370	4066008,26500
5	252940,02103	4065488,49000	20	252374,86990	4066041,99945
6	252932,48039	4065514,68381	21	252352,64485	4066063,82761
7	252913,43035	4065551,99013	22	252318,11666	4066083,67140
8	252887,23655	4065576,59643	23	252294,70099	4066087,24329
9	252851,65002	4065602,92253	24	252249,06027	4066099,54644
10	252796,61657	4065638,90593			
11	252746,34564	4065662,71848			
12	252722,00393	4065685,47269			
13	252663,79548	4065719,33942			
14	252584,42032	4065791,83540			
15	252515,62851	4065848,98552			



El Ingeniero de Montes Luis V. Luque Aguilar. Col. 3.531	El Director del Proyecto	Proyecto: Inventario Municipal de caminos rurales Promotor: Diputación de Cádiz Empresa: Montres Gestión Forestal SL Fecha: Noviembre 2018	<u>FICHA Nº</u>	<u>formato</u>
			76	A3



LOCALIZACIÓN SOBRE PLANO TOPOGRÁFICO DE ANDALUCIA



El Ingeniero de Montes  
Luis V. Luque Aguilar. Col. 3.531

El Director del Proyecto

Proyecto: Inventario Municipal de caminos rurales  
Promotor: Diputación de Cádiz  
Empresa: Montres Gestión Forestal SL  
Fecha: Noviembre 2018

Plano nº:

formato

76

A3

<b>TÉRMINO MUNICIPAL</b>	<b>ARCOS DE LA FRONTERA</b>				<b>REF. CATASTRAL</b>	53006A087090070000DK	
<u>Código camino</u>	AR 077	<u>Paraje</u>	RONCERO BAJO		<u>Póligono / Parcela</u>	87--9007	
<u>Longitud (m)</u>	407	<u>Anchura media (m)</u>	3	<u>Superficie (m2)</u>	1.221	<u>Situación legal o patrimonial</u>	Desconocida
<u>Denominación</u>	CAMINO HIJUELA DE LA PARRILLA				<u>Estado de conservación</u>	Muy deficiente	
<u>Inicio / fin y descripción</u>	En Roncero Bajo, al este de la Colada del Higueral, discurre en paralelo dirección norte-sur						
<u>Uso</u>	Agrario						
<u>Afecciones</u>	Posible afección por propiedades privadas						
<u>Observaciones</u>	Desdibujado						

LISTADO DE COORDENADAS DEL EJE ( ETRS 89 USO 30)

FOTOGRAFÍAS

COORDENADA USO ETRS 1989 USO 30		
PUNTO	COORDENADA X (m)	COORDENADA Y (m)
1	251465,01009	4066069,03110
2	251441,72671	4066084,90613
3	251415,26833	4066095,48948
4	251413,15166	4066143,11458
5	251401,50997	4066179,09798
6	251383,51826	4066203,43970
7	251377,16825	4066253,18146
8	251369,75990	4066295,51488
9	251373,99324	4066331,49829
10	251349,65153	4066372,77337
11	251353,88487	4066428,86515
12	251354,94321	4066429,92348



El Ingeniero de Montes  
Luis V. Luque Aguilar. Col. 3.531

El Director del Proyecto

Proyecto: Inventario Municipal de caminos rurales  
Promotor: Diputación de Cádiz  
Empresa: Montres Gestión Forestal SL  
Fecha: Noviembre 2018

FICHA Nº

formato

77

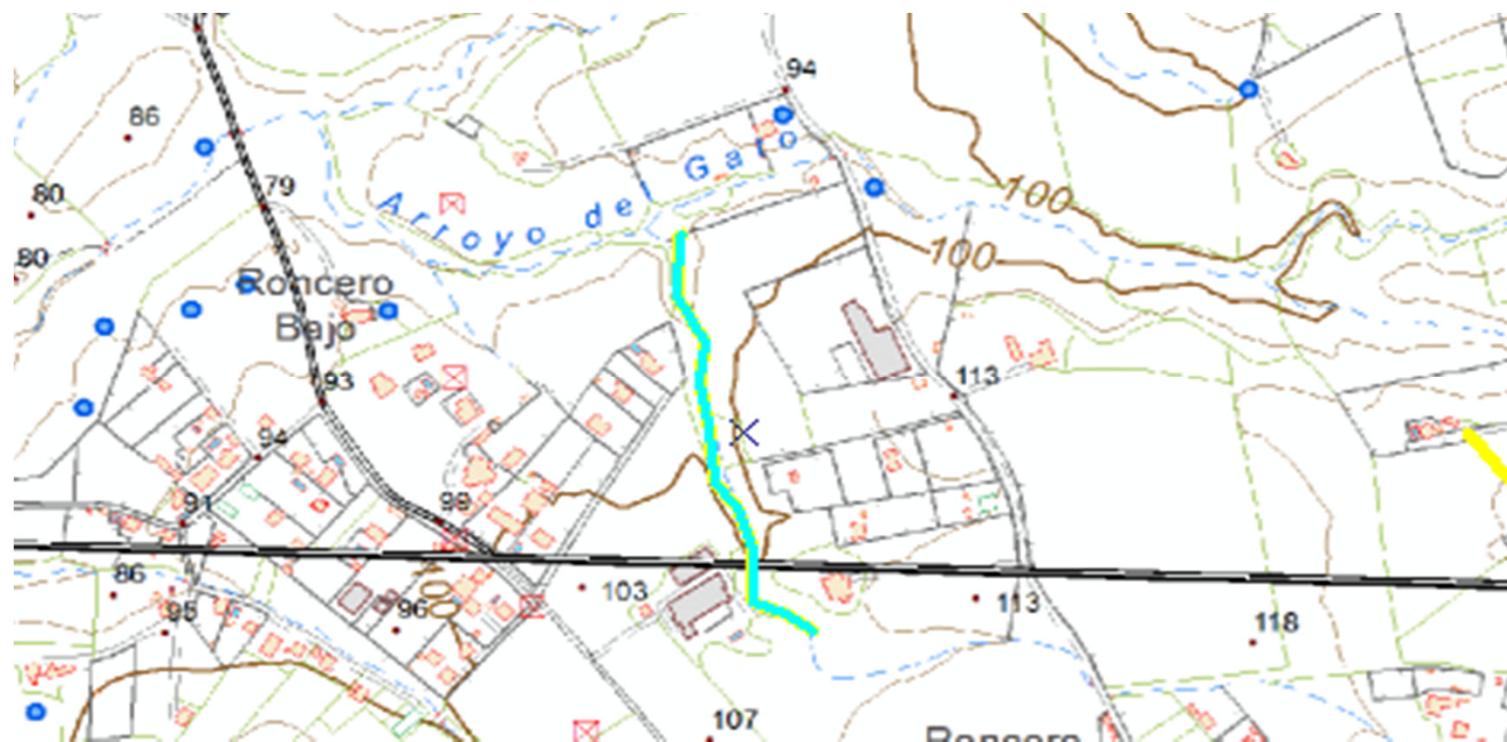
A3

INVENTARIO MUNICIPAL DE CAMINOS RURALES

LOCALIZACIÓN SOBRE ORTOFOTOGRAFÍA AÉREA PNOA MÁXIMA ACTUALIDAD



LOCALIZACIÓN SOBRE PLANO TOPOGRÁFICO DE ANDALUCIA



El Ingeniero de Montes  
Luis V. Luque Aguilar. Col. 3.531

El Director del Proyecto

Proyecto: Inventario Municipal de caminos rurales  
Promotor: Diputación de Cádiz  
Empresa: Montres Gestión Forestal SL  
Fecha: Noviembre 2018

Plano nº:

formato

77

A3

<b>TÉRMINO MUNICIPAL</b>	<b>ARCOS DE LA FRONTERA</b>				<b>REF. CATASTRAL</b>	53006A08709012000DD	
<u>Código camino</u>	AR 078	<u>Paraje</u>	RONCERO BAJO		<u>Póligono / Parcela</u>	87--9012	
<u>Longitud (m)</u>	232	<u>Anchura media (m)</u>	3	<u>Superficie (m2)</u>	696	<u>Situación legal o patrimonial</u>	Desconocida
<u>Denominación</u>	Desconocida				<u>Estado de conservación</u>	Aceptable	
<u>Inicio / fin y descripción</u>	En Roncero Bajo, desde Hijuela de Roncero Bajo, discurre en dirección norte						
<u>Uso</u>	Agrario						
<u>Afecciones</u>	No se observan afecciones						
<u>Observaciones</u>	Zahorra compactada						

LISTADO DE COORDENADAS DEL EJE ( ETRS 89 USO 30)

FOTOGRAFÍAS

COORDENADA USO ETRS 1989 USO 30		
PUNTO	COORDENADA X (m)	COORDENADA Y (m)
1	252007,848	4066248,904
2	252153,8348	4066068,241



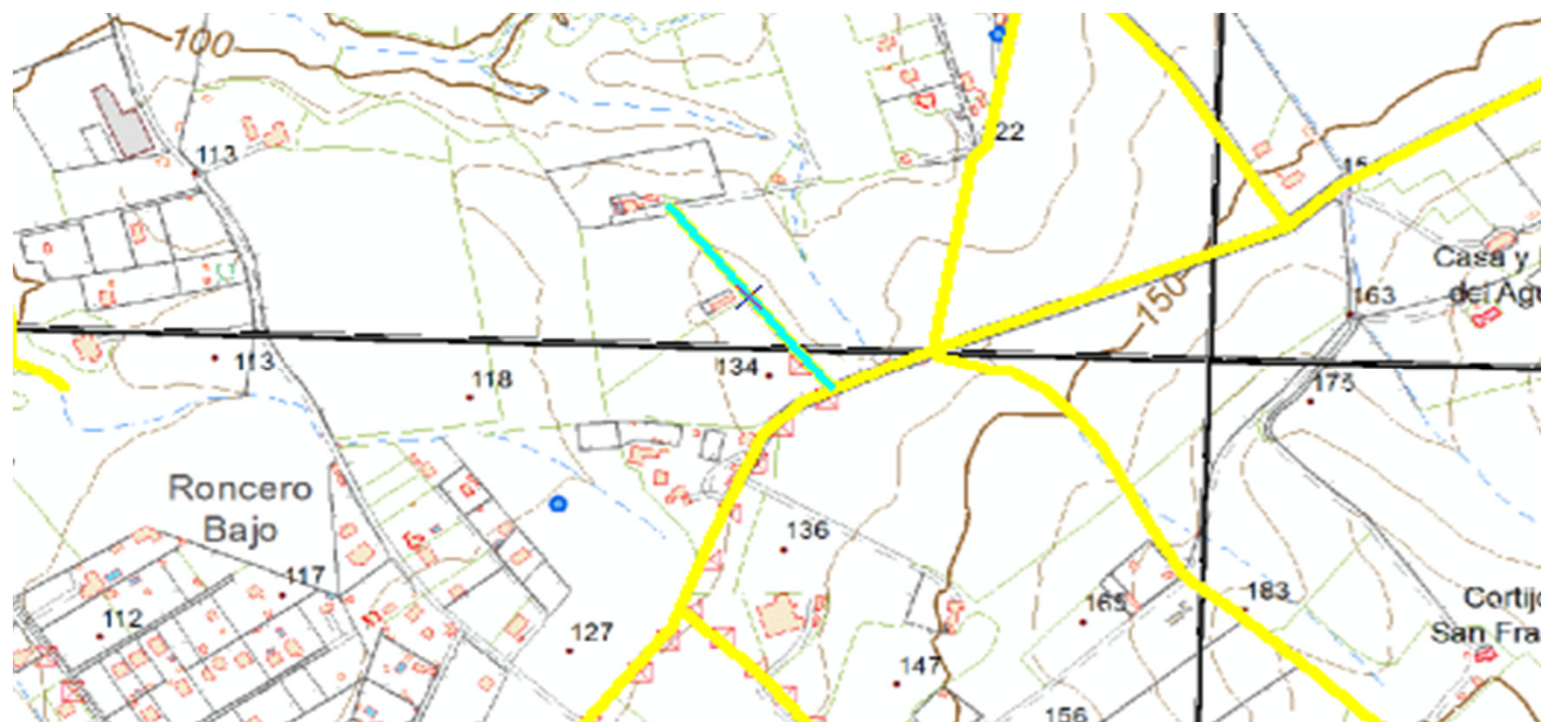
El Ingeniero de Montes Luis V. Luque Aguilar. Col. 3.531	El Director del Proyecto	Proyecto: Inventario Municipal de caminos rurales Promotor: Diputación de Cádiz Empresa: Montres Gestión Forestal SL Fecha: Noviembre 2018	<u>FICHA Nº</u>	<u>formato</u>
			78	A3

INVENTARIO MUNICIPAL DE CAMINOS RURALES

LOCALIZACIÓN SOBRE ORTOFOTOGRAFÍA AÉREA PNOA MÁXIMA ACTUALIDAD



LOCALIZACIÓN SOBRE PLANO TOPOGRÁFICO DE ANDALUCIA



El Ingeniero de Montes  
Luis V. Luque Aguilar. Col. 3.531

El Director del Proyecto

Proyecto: Inventario Municipal de caminos rurales  
Promotor: Diputación de Cádiz  
Empresa: Montres Gestión Forestal SL  
Fecha: Noviembre 2018

Plano nº:	formato
78	A3

<b>TÉRMINO MUNICIPAL</b>	<b>ARCOS DE LA FRONTERA</b>				<b>REF. CATASTRAL</b>	53006A087090110000DR	
<u>Código camino</u>	AR 079	<u>Paraje</u>	RONCERO BAJO		<u>Póligono / Parcela</u>	87--9011	
<u>Longitud (m)</u>	409	<u>Anchura media (m)</u>	3	<u>Superficie (m2)</u>	1.227	<u>Situación legal o patrimonial</u>	Desconocida
<u>Denominación</u>	HIJUELA DEL FAIN				<u>Estado de conservación</u>	Deficiente	
<u>Inicio / fin y descripción</u>	En Roncero Bajo, desde Higuera de Roncero Bajo, discurre en dirección noreste hasta el Carril con Ref. Cat. 53006A087090080000DR						
<u>Uso</u>	Agrario						
<u>Afecciones</u>	Posible afección por propiedades privadas						
<u>Observaciones</u>	Zahorra compactada. Desdibujado.						

LISTADO DE COORDENADAS DEL EJE ( ETRS 89 USO 30)

FOTOGRAFÍAS

COORDENADA USO ETRS 1989 USO 30		
PUNTO	COORDENADA X (m)	COORDENADA Y (m)
1	252247,0036	4066111,294
2	252282,4578	4066294,386
3	252294,0995	4066308,144
4	252333,5754	4066509,122



El Ingeniero de Montes  
Luis V. Luque Aguilar. Col. 3.531

El Director del Proyecto

Proyecto: Inventario Municipal de caminos rurales  
Promotor: Diputación de Cádiz  
Empresa: Montres Gestión Forestal SL  
Fecha: Noviembre 2018

FICHA Nº

formato

79

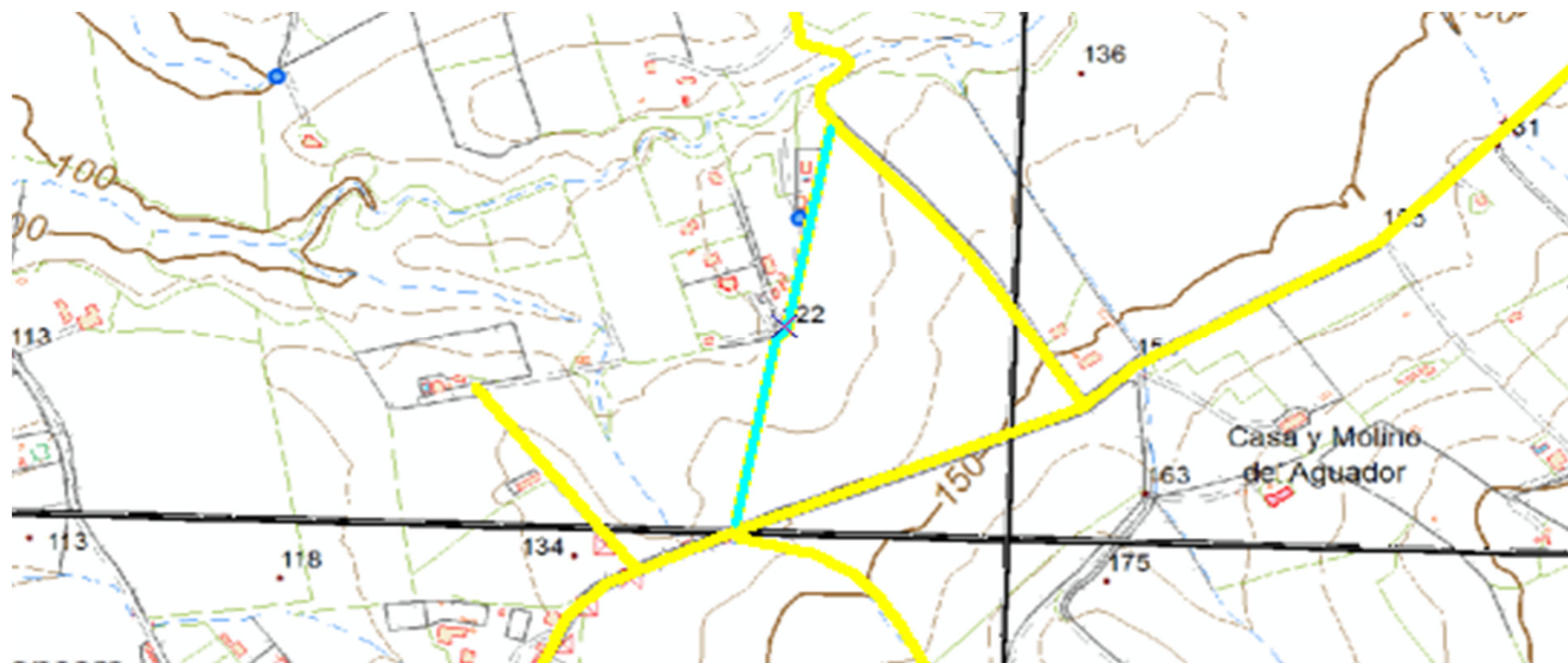
A3

INVENTARIO MUNICIPAL DE CAMINOS RURALES

LOCALIZACIÓN SOBRE ORTOFOTOGRAFÍA AÉREA PNOA MÁXIMA ACTUALIDAD



LOCALIZACIÓN SOBRE PLANO TOPOGRÁFICO DE ANDALUCIA



El Ingeniero de Montes  
Luis V. Luque Aguilar. Col. 3.531

El Director del Proyecto

Proyecto: Inventario Municipal de caminos rurales  
Promotor: Diputación de Cádiz  
Empresa: Montres Gestión Forestal SL  
Fecha: Noviembre 2018

Plano nº:	formato
79	A3

<b>TÉRMINO MUNICIPAL</b>	<b>ARCOS DE LA FRONTERA</b>					<b>REF. CATASTRAL</b>	53006A087090080000DR
<u>Código camino</u>	AR 080	<u>Paraje</u>	RONCERO BAJO			<u>Póligono / Parcela</u>	87--9008
<u>Longitud (m)</u>	1.927	<u>Anchura media (m)</u>	3	<u>Superficie (m2)</u>	5.781	<u>Situación legal o patrimonial</u>	Desconocida
<u>Denominación</u>	CARRIL					<u>Estado de conservación</u>	Aceptable
<u>Inicio / fin y descripción</u>	Discurre desde Hijuela de Roncero Bajo hacia el norte hasta la Colada de Pedrosa, Cañuelo y Concejo						
<u>Uso</u>	Agrario						
<u>Afecciones</u>	Posible afección por propiedades privadas						
<u>Observaciones</u>	Zahorra compactada. Parcialmente desdibujado.						

LISTADO DE COORDENADAS DEL EJE ( ETRS 89 USO 30)

FOTOGRAFÍAS

COORDENADA USO ETRS 1989 USO 30					
PUNTO	COORDENADA X (m)	COORDENADA Y (m)	PUNTO	COORDENADA X (m)	COORDENADA Y (m)
1	252563,38414	4066232,10295	21	252056,94417	4066883,98467
2	252496,28567	4066333,91482	22	252045,83164	4066948,27855
3	252463,68894	4066379,84658	23	252030,75036	4066998,68178
4	252420,50885	4066429,37668	24	252025,59098	4067027,25683
5	252387,48878	4066463,45508	25	252018,84409	4067068,13504
6	252341,13369	4066508,96350	26	252004,15968	4067098,69448
7	252326,95200	4066529,91855	27	251995,82529	4067156,63834
8	252323,98866	4066547,91025	28	251991,45966	4067187,19778
9	252342,82703	4066561,24528	29	251972,80650	4067246,72915
10	252351,08204	4066570,98196	30	251946,61269	4067291,17924
11	252345,57870	4066581,14198	31	251931,92829	4067322,92930
12	252333,51368	4066585,79866	32	251888,66883	4067378,49191
13	252307,26696	4066592,99534	33	251844,12173	4067431,02945
14	252302,39861	4066618,39539	34	251826,39461	4067454,04824
15	252299,85861	4066632,15375	35	251790,67579	4067477,59621
16	252260,27686	4066690,78553	36	251723,47148	4067547,97551
17	252221,64762	4066747,45940	37	251681,13807	4067601,95062
18	252179,57879	4066794,29074	38	251642,50882	4067631,58401
19	252127,98493	4066816,51579	39	251567,36701	4067704,60916
20	252105,36301	4066837,94708	40	251546,20030	4067751,96967



El Ingeniero de Montes  
Luis V. Luque Aguilar. Col. 3.531

El Director del Proyecto

Proyecto: Inventario Municipal de caminos rurales  
Promotor: Diputación de Cádiz  
Empresa: Montres Gestión Forestal SL  
Fecha: Noviembre 2018

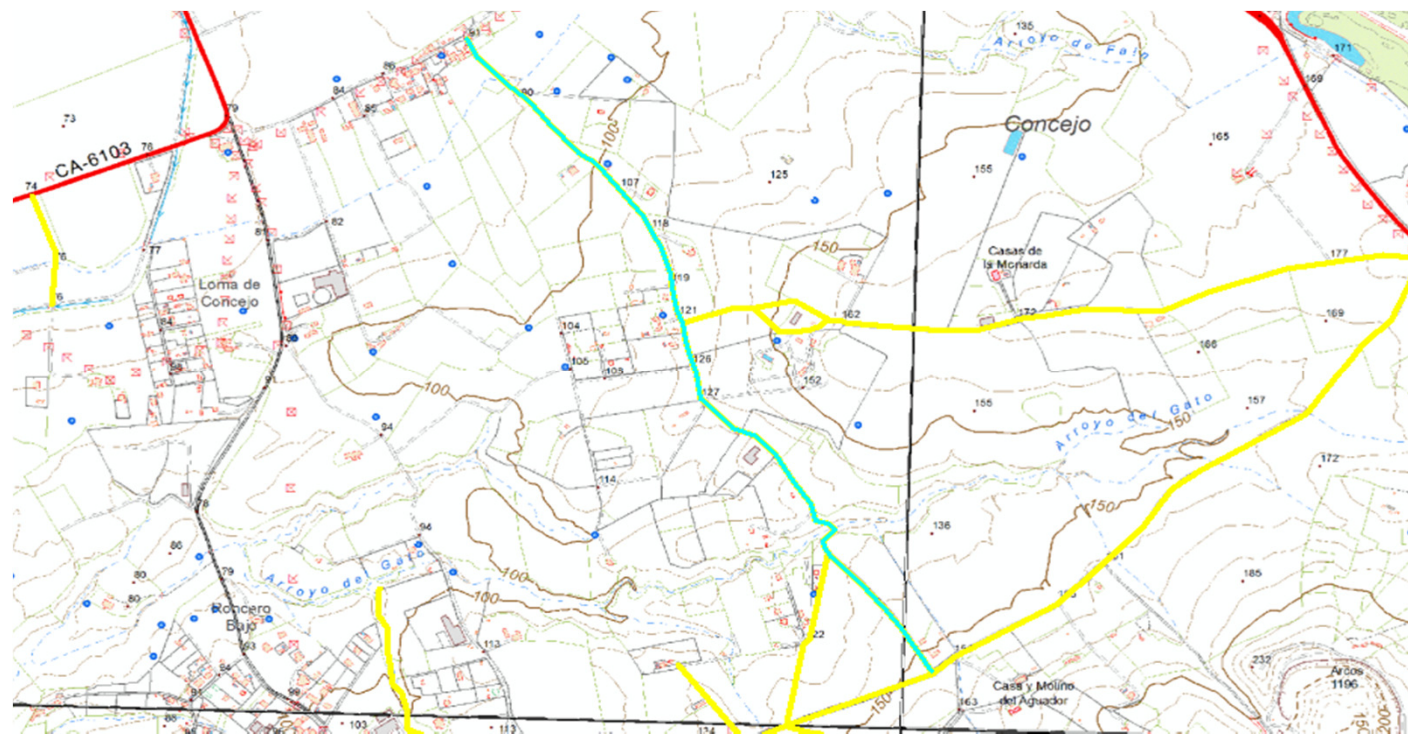
<u>FICHA Nº</u>	<u>formato</u>
80	A3

INVENTARIO MUNICIPAL DE CAMINOS RURALES

LOCALIZACIÓN SOBRE ORTOFOTOGRAFÍA AÉREA PNOA MÁXIMA ACTUALIDAD



LOCALIZACIÓN SOBRE PLANO TOPOGRÁFICO DE ANDALUCIA



El Ingeniero de Montes  
Luis V. Luque Aguilar. Col. 3.531

El Director del Proyecto

Proyecto: Inventario Municipal de caminos rurales  
Promotor: Diputación de Cádiz  
Empresa: Montres Gestión Forestal SL  
Fecha: Noviembre 2018

Plano nº:	formato
80	A3

<b>TÉRMINO MUNICIPAL</b>	<b>ARCOS DE LA FRONTERA</b>					<b>REF. CATASTRAL</b>	53006A08709010000DK
<u>Código camino</u>	AR 081	<u>Paraje</u>	CONCEJO			<u>Póligono / Parcela</u>	87--9010
<u>Longitud (m)</u>	1.849	<u>Anchura media (m)</u>	3	<u>Superficie (m2)</u>	5.547	<u>Situación legal o patrimonial</u>	Desconocida
<u>Denominación</u>	CAMINO HIJUELA DEL CHARCÓN 3					<u>Estado de conservación</u>	Aceptable
<u>Inicio / fin y descripción</u>	Discurre desde el Carril con Ref. Cat. 53006A087090080000DR en dirección este hasta la Colada de Algar						
<u>Uso</u>	Agrario						
<u>Afecciones</u>	Posible afección por propiedades privadas						
<u>Observaciones</u>	Zahorra compactada. Parcialmente desdibujado.						

LISTADO DE COORDENADAS DEL EJE ( ETRS 89 USO 30)

FOTOGRAFÍAS

COORDENADA USO ETRS 1989 USO 30					
PUNTO	COORDENADA X (m)	COORDENADA Y (m)	PUNTO	COORDENADA X (m)	COORDENADA Y (m)
1	252020,98722	4067068,45915	16	252903,63016	4067101,88933
2	252124,57180	4067102,19360	17	253066,67997	4067095,27473
3	252174,97503	4067104,17798	18	253169,86768	4067142,56909
4	252231,50900	4067047,72800	19	253338,87062	4067198,46244
5	252257,71500	4067045,04800	20	253551,19917	4067231,20469
6	252298,39500	4067052,76700	21	253627,59776	4067225,91301
7	252316,58472	4067060,87883	22	252178,48093	4067104,59829
8	252330,47537	4067071,46218	23	252263,41235	4067122,06082
9	252359,91033	4067076,42313	24	252338,81875	4067076,02323
10	252374,13171	4067069,47780	25	252339,61250	4067076,81698
11	252476,32723	4067058,23299			
12	252595,38996	4067049,30328			
13	252669,80418	4067052,61058			
14	252762,73926	4067078,73824			
15	252815,65603	4067084,69137			



El Ingeniero de Montes  
Luis V. Luque Aguilar. Col. 3.531

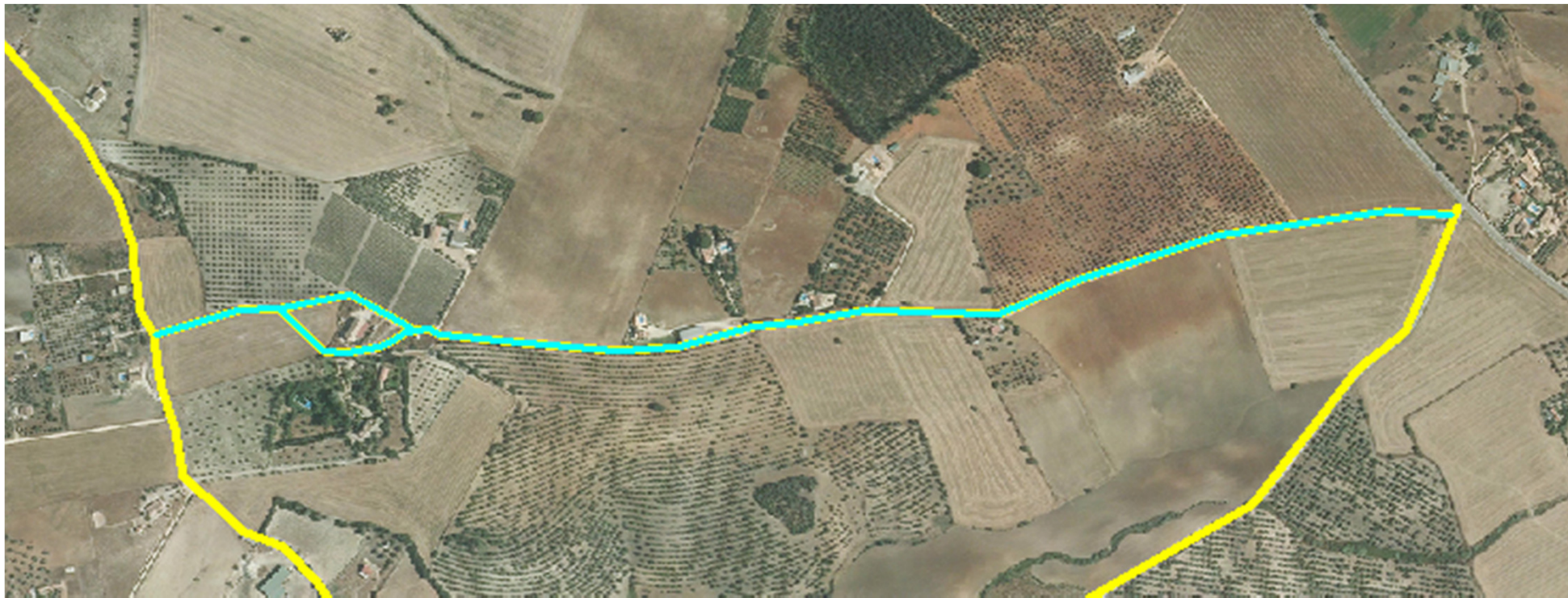
El Director del Proyecto

Proyecto: Inventario Municipal de caminos rurales  
Promotor: Diputación de Cádiz  
Empresa: Montres Gestión Forestal SL  
Fecha: Noviembre 2018

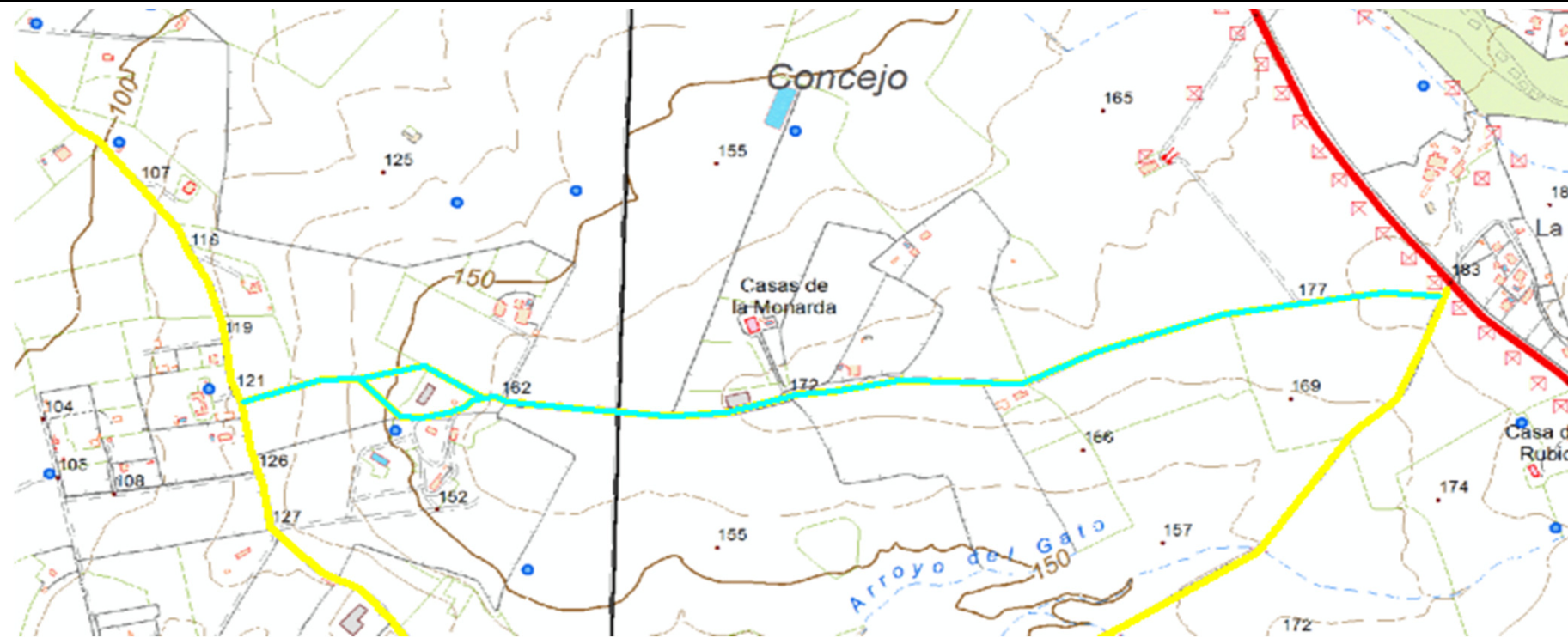
FICHA Nº	formato
81	A3

INVENTARIO MUNICIPAL DE CAMINOS RURALES

LOCALIZACIÓN SOBRE ORTOFOTOGRAFÍA AÉREA PNOA MÁXIMA ACTUALIDAD



LOCALIZACIÓN SOBRE PLANO TOPOGRÁFICO DE ANDALUCIA



El Ingeniero de Montes  
Luis V. Luque Aguilar. Col. 3.531

El Director del Proyecto

Proyecto: Inventario Municipal de caminos rurales  
Promotor: Diputación de Cádiz  
Empresa: Montres Gestión Forestal SL  
Fecha: Noviembre 2018

Plano nº:	formato
81	A3

<b>TÉRMINO MUNICIPAL</b>	<b>ARCOS DE LA FRONTERA</b>					<b>REF. CATASTRAL</b>	Varios*
<u>Código camino</u>	AR 082	<u>Paraje</u>	MISERICORDIA			<u>Pólígono / Parcela</u>	46--9018, 46--9015, 46--9013
<u>Longitud (m)</u>	1.151	<u>Anchura media (m)</u>	3	<u>Superficie (m2)</u>	3.453	<u>Situación legal o patrimonial</u>	Desconocida
<u>Denominación</u>	Desconocida					<u>Estado de conservación</u>	Deficiente
<u>Inicio / fin y descripción</u>	Son tres tramos: uno en la Vega de Casina que discurre norte sur en estado aceptable, otro mas al norte que discurre desde La Misericordia y carretera CA4104 hacia el noroeste hasta el Cerro de la Sevillana en estado deficiente, y otro mas al norte que discurre oeste este en estado deficiente						
<u>Uso</u>	Agrario						
<u>Afecciones</u>	Posible afección por propiedades privadas						
<u>Observaciones</u>	Zahorra compactada. 53006A046090180000DM, 53006A046090150000DL, 53006A046090130000DQ						

LISTADO DE COORDENADAS DEL EJE ( ETRS 89 USO 30)

FOTOGRAFÍAS

COORDENADA USO ETRS 1989 USO 30					
PUNTO	COORDENADA X (m)	COORDENADA Y (m)	PUNTO	COORDENADA X (m)	COORDENADA Y (m)
1	243412,87584	4063700,80271	16	243321,10804	4064836,13767
2	243454,94467	4063769,06535	17	243329,04556	4064831,37516
3	243439,47533	4063867,05839	18	243349,68310	4064833,22725
4	243465,85967	4064160,68153	19	243989,98927	4065230,43818
5	243465,52894	4064079,32199	20	243981,65488	4065200,67250
6	243461,22945	4064052,53288	21	243965,38298	4065170,50994
7	243417,90384	4063982,41815	22	243948,71419	4065168,12868
8	243419,55749	4063963,89728	23	243936,41104	4065169,71619
9	243430,47158	4063925,53262	24	243912,59849	4065153,44428
10	243439,40128	4063867,32417	25	243898,70784	4065142,33176
11	243043,29499	4065127,97367	26	243849,49524	4065139,95050
12	243109,44095	4065050,45060	27	243812,98267	4065148,28489
13	243138,01601	4065025,05055			
14	243171,88274	4064981,92338			
15	243250,46415	4064927,15452			



El Ingeniero de Montes  
Luis V. Luque Aguilar. Col. 3.531

El Director del Proyecto

Proyecto: Inventario Municipal de caminos rurales  
Promotor: Diputación de Cádiz  
Empresa: Montres Gestión Forestal SL  
Fecha: Noviembre 2018

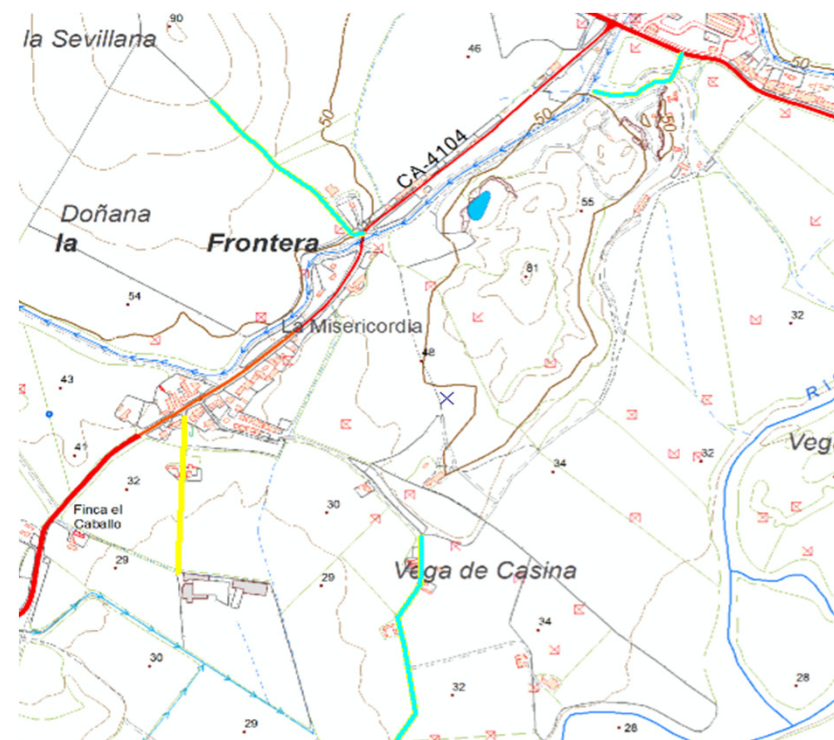
<u>FICHA Nº</u>	<u>formato</u>
82	A3

INVENTARIO MUNICIPAL DE CAMINOS RURALES

LOCALIZACIÓN SOBRE ORTOFOTOGRAFÍA AÉREA PNOA MÁXIMA ACTUALIDAD



LOCALIZACIÓN SOBRE PLANO TOPOGRÁFICO DE ANDALUCIA



El Ingeniero de Montes  
Luis V. Luque Aguilar. Col. 3.531

El Director del Proyecto

Proyecto: Inventario Municipal de caminos rurales  
Promotor: Diputación de Cádiz  
Empresa: Montres Gestión Forestal SL  
Fecha: Noviembre 2018

Plano nº:	formato
82	A3

<b>TÉRMINO MUNICIPAL</b>	<b>ARCOS DE LA FRONTERA</b>					<b>REF. CATASTRAL</b>	Varios*
<u>Código camino</u>	AR 083	<u>Paraje</u>	ARRAYANOSA			<u>Pólígono / Parcela</u>	21--9007, 29--9005, 32--9002
<u>Longitud (m)</u>	1.015	<u>Anchura media (m)</u>	3	<u>Superficie (m2)</u>	3.045	<u>Situación legal o patrimonial</u>	Desconocida
<u>Denominación</u>	CAMINO DE ALGAR A PRADO DEL REY					<u>Estado de conservación</u>	Deficiente
<u>Incio / fin y descripción</u>	Está formado por tres tramos. El siruado más al norte se encuentra desdibujado, discurre hacia el suroeste desde el límite con el término municipal de Prado del Rey hasta la La Cañada Real de Sevilla. Otro tramo desde la Colada del Palo hasta la Colada de Arcos de la Frontera a Ubrique. Y otro desde la Colada de Arcos de la Frontera a Ubrique hasta el límite con el término municipal de Jerez de la Frontera						
<u>Uso</u>	Agrario						
<u>Afecciones</u>	Posible afección por vía pecuaria. Posible afección por propiedades privadas						
<u>Observaciones</u>	Zahorra compactada. Parcialmente desdibujado. *53006A021090070000DA, 53006A029090050000DZ, 53006A032090020000DJ						

LISTADO DE COORDENADAS DEL EJE ( ETRS 89 USO 30)

FOTOGRAFÍAS

COORDENADA USO ETRS 1989 USO 30								
PUNTO	COORDENADA X (m)	COORDENADA Y (m)	PUNTO	COORDENADA X (m)	COORDENADA Y (m)	PUNTO	COORDENADA X (m)	COORDENADA Y (m)
1	263848,33569	4063136,82180	41	266238,70688	4064053,45790	81	270109,20808	4069079,79193
2	263829,15336	4063101,76444	42	266162,50673	4063961,38271	82	270072,82780	4069081,77631
3	263743,16361	4063038,26431	43	266138,16502	4063857,66594	83	270030,65313	4069055,72803
4	263698,18435	4062972,77981	44	266076,78156	4063783,58236	84	269946,64775	4068951,87886
5	263470,64223	4062784,26380	45	265937,08128	4063647,05708	85	269889,76222	4068879,77976
6	263428,97027	4062739,28455	46	265838,65608	4063603,66533	86	269889,49764	4068861,78806
7	263385,31393	4062666,52398	47	265715,88917	4063529,58185	87	269906,96017	4068814,16296
8	263330,41278	4062622,86765	48	265498,93040	4063455,49837	88	269920,45395	4068759,39410
9	263300,64710	4062580,53423	49	265424,84692	4063441,74001	89	269917,27894	4068713,35651
10	263253,68346	4062532,90913	50	264892,50419	4063493,59844	90	269900,61016	4068667,31892
11	263190,84479	4062360,26816	51	264866,04581	4063409,98994	91	269890,29139	4068611,75631
12	263188,86041	4062276,87133	52	264817,36238	4063406,81494	92	269894,26015	4068564,13121
13	263213,73130	4062231,62749	53	264732,69554	4063451,26503	93	269893,20181	4068514,65403
14	268430,51960	4066126,47246	54	264699,88714	4063404,69827	94	269903,78517	4068468,08727
15	268552,75735	4065892,31574	55	264657,55372	4063361,30651	95	269906,96017	4068399,29546
16	268491,63847	4065699,43411	56	264613,10363	4063334,84813	96	269912,25185	4068322,03698
17	268390,83202	4065748,64670	57	264518,91178	4063343,31481	97	269912,25185	4068275,47022
18	268329,97773	4065690,70284	58	264387,67818	4063349,66482	98	269888,96847	4068222,55344
19	268305,63602	4065619,79436	59	264348,51977	4063061,79758	99	269866,74343	4068169,63667
20	268218,85251	4065545,71088	60	270598,15805	4069729,60990	100	269875,21011	4068145,29496
21	268160,64406	4065513,96082	61	270574,34651	4069705,79735	101	269905,90184	4068135,76994
22	268085,50224	4065510,78581	62	270535,71726	4069681,45563	102	269931,30189	4068102,96154
23	268007,18542	4065457,86904	63	270520,37140	4069655,52641	103	269948,23525	4068059,56978
24	267980,72704	4065367,91053	64	270490,20984	4069582,50127	104	269958,81861	4068037,34474
25	267933,10194	4065359,44384	65	270462,69212	4069533,81784	105	269974,69364	4068032,05306
26	267829,38507	4065273,71867	66	270446,28792	4069490,42608	106	269996,91869	4068008,76968
27	267359,48413	4064958,33471	67	270426,17954	4069420,04678	107	270022,31874	4067993,95299
28	267162,63373	4064904,35960	68	270410,83368	4069372,42168	108	270051,95213	4067993,95299
29	267074,79189	4064854,61783	69	270392,84198	4069325,85482	109	270074,17717	4067973,84461
30	267064,20854	4064831,33445	70	270346,01063	4069268,30793	110	270113,33559	4067915,63616
31	267018,70011	4064813,34275	71	270283,17197	4069232,58911	111	270142,96898	4067880,71109
32	266850,42477	4064686,34250	72	270248,11460	4069198,19321	112	269877,32678	4067727,25245
33	266807,03302	4064598,50065	73	270232,23957	4069172,39628	113	269866,71803	4067641,52728
34	266724,48286	4064620,72570	74	270228,27082	4069154,53687	114	269864,79979	4067640,07207
35	266574,19922	4064490,55044	75	270222,31768	4069138,00038			
36	266526,57413	4064479,96708	76	270248,11460	4069108,89615			
37	266474,71569	4064419,64196	77	270246,79169	4069095,00550			
38	266415,44890	4064369,90020	78	270217,68746	4069090,37528			
39	266257,75692	4064286,29170	79	270183,29156	4069097,65134			
40	266226,00686	4064216,44156	80	270144,92690	4069089,05236			



El Ingeniero de Montes  
Luis V. Luque Aguilar. Col. 3.531

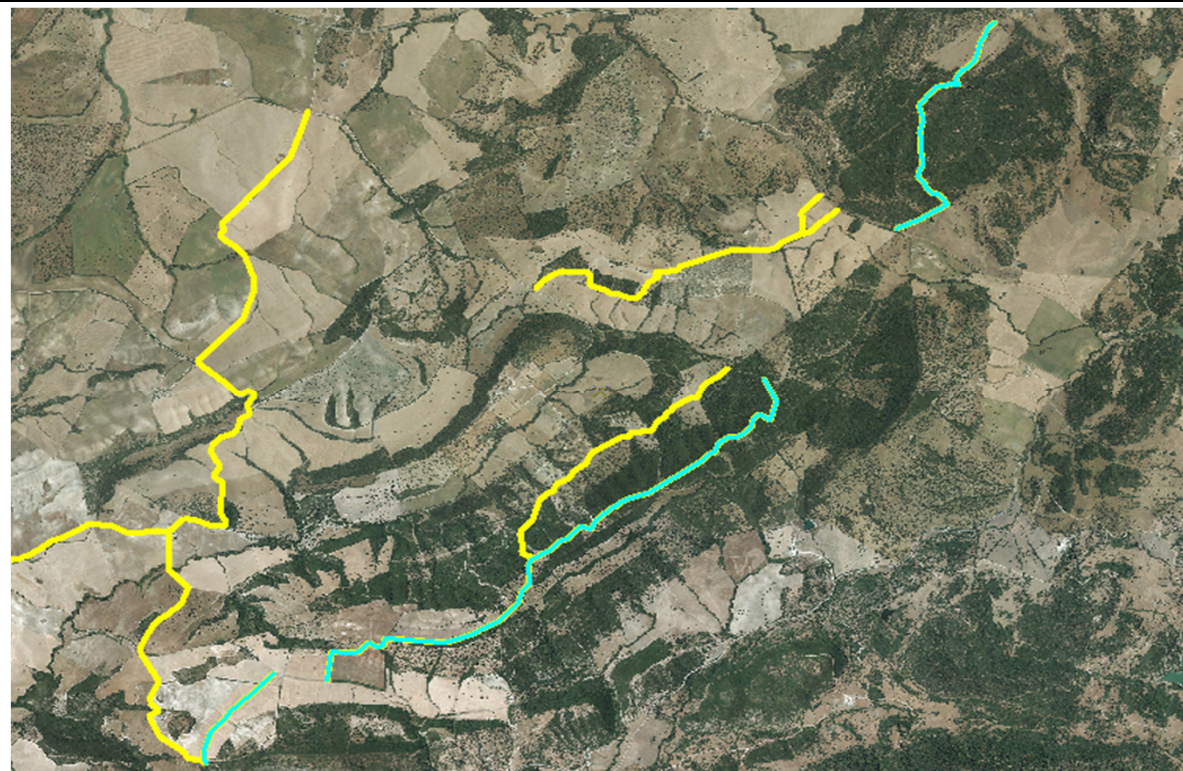
El Director del Proyecto

Proyecto: Inventario Municipal de caminos rurales  
Promotor: Diputación de Cádiz  
Empresa: Montres Gestión Forestal SL  
Fecha: Noviembre 2018

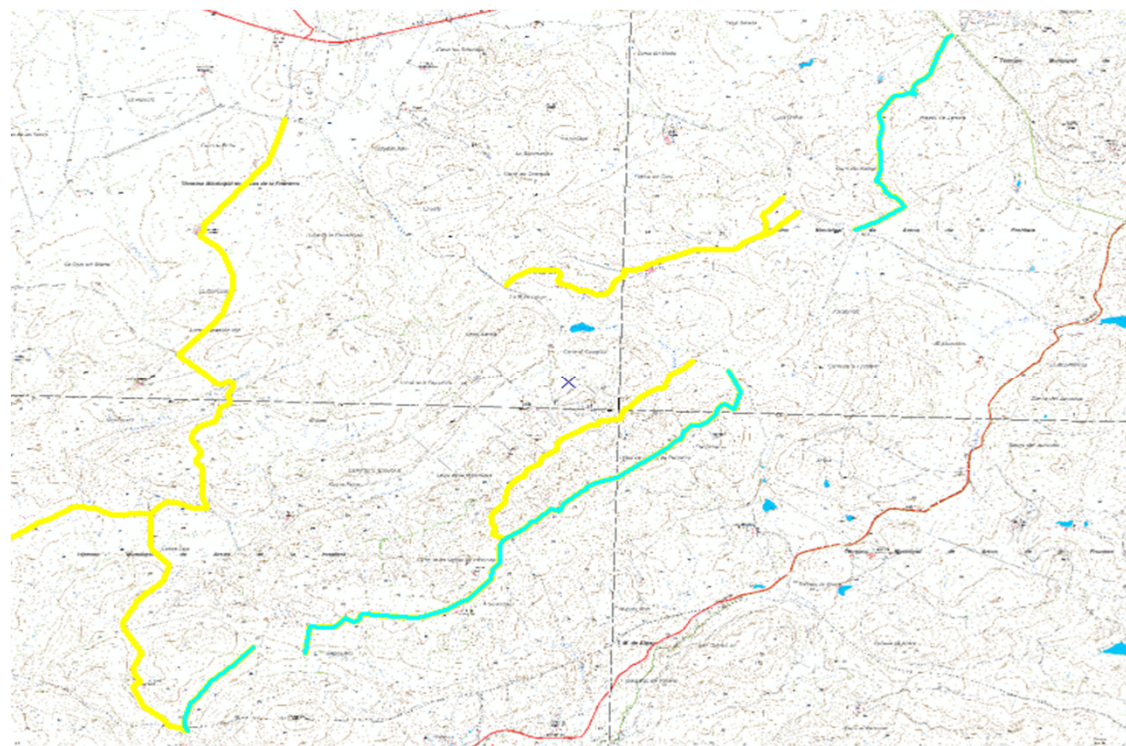
<u>FICHA Nº</u>	<u>formato</u>
83	A3

**INVENTARIO MUNICIPAL DE CAMINOS RURALES**

**LOCALIZACIÓN SOBRE ORTOFOTOGRAFÍA AÉREA PNOA MÁXIMA ACTUALIDAD**



**LOCALIZACIÓN SOBRE PLANO TOPOGRÁFICO DE ANDALUCIA**



El Ingeniero de Montes  
Luis V. Luque Aguilar. Col. 3.531

El Director del Proyecto

Proyecto: Inventario Municipal de caminos rurales  
 Promotor: Diputación de Cádiz  
 Empresa: Montres Gestión Forestal SL  
 Fecha: Noviembre 2018

Plano nº:	formato
83	A3

<b>TÉRMINO MUNICIPAL</b>	<b>ARCOS DE LA FRONTERA</b>					<b>REF. CATASTRAL</b>	53006A029090040000DS
<u>Código camino</u>	AR 084	<u>Paraje</u>	LOMA DE LA HIGUERUELA		<u>Pólígono / Parcela</u>	29--9004	
<u>Longitud (m)</u>	3.078	<u>Anchura media (m)</u>	4	<u>Superficie (m2)</u>	12.312	<u>Situación legal o patrimonial</u>	Desconocida
<u>Denominación</u>	VEREDA DE LOS ALAYOS					<u>Estado de conservación</u>	Muy deficiente
<u>Inicio / fin y descripción</u>	Discurre en dirección suroeste desde la Colada del Palo hasta la Colada de Arcos de la Frontera a Ubrique.						
<u>Uso</u>	Agrario						
<u>Afecciones</u>	Posible afección por propiedades privadas						
<u>Observaciones</u>	Zahorra compactada. Parcialmente desdibujado.						

LISTADO DE COORDENADAS DEL EJE ( ETRS 89 USO 30)

FOTOGRAFÍAS

COORDENADA USO ETRS 1989 USO 30					
PUNTO	COORDENADA X (m)	COORDENADA Y (m)	PUNTO	COORDENADA X (m)	COORDENADA Y (m)
1	268097,20152	4066227,83081	21	266636,14297	4065150,81574
2	267993,22006	4066142,10564	22	266607,03875	4065102,52919
3	267913,84491	4066086,54303	23	266495,91353	4065046,30512
4	267862,25105	4066049,23671	24	266463,50200	4064974,86748
5	267813,03845	4065922,23645	25	266421,56546	4064952,51014
6	267742,39456	4065911,91768	26	266348,54032	4064895,36002
7	267580,46924	4065824,60501	27	266308,85274	4064826,30364
8	267573,32547	4065793,64870	28	266269,95891	4064696,92213
9	267519,35037	4065761,89863	29	266261,22764	4064659,61580
10	267500,00929	4065723,63981	30	266170,73996	4064586,59066
11	267427,24872	4065682,62931	31	266148,51492	4064526,26554
12	267391,52990	4065584,07182	32	266159,09827	4064462,76541
13	267187,13887	4065558,27489	33	266182,38165	4064415,14031
14	267169,94092	4065524,54045	34	266187,67333	4064392,91527
15	267095,19598	4065519,24877	35	266169,68163	4064374,92357
16	266961,58113	4065441,19653	36	266160,15661	4064361,16521
17	266851,77882	4065379,68078	37	266179,20664	4064345,29017
18	266797,53913	4065333,37861	38	266251,17345	4064312,48178
19	266769,75783	4065252,01907	39	266251,17345	4064293,43174
20	266667,23158	4065192,48770			



El Ingeniero de Montes  
Luis V. Luque Aguilar. Col. 3.531

El Director del Proyecto

Proyecto: Inventario Municipal de caminos rurales  
Promotor: Diputación de Cádiz  
Empresa: Montres Gestión Forestal SL  
Fecha: Noviembre 2018

FICHA Nº

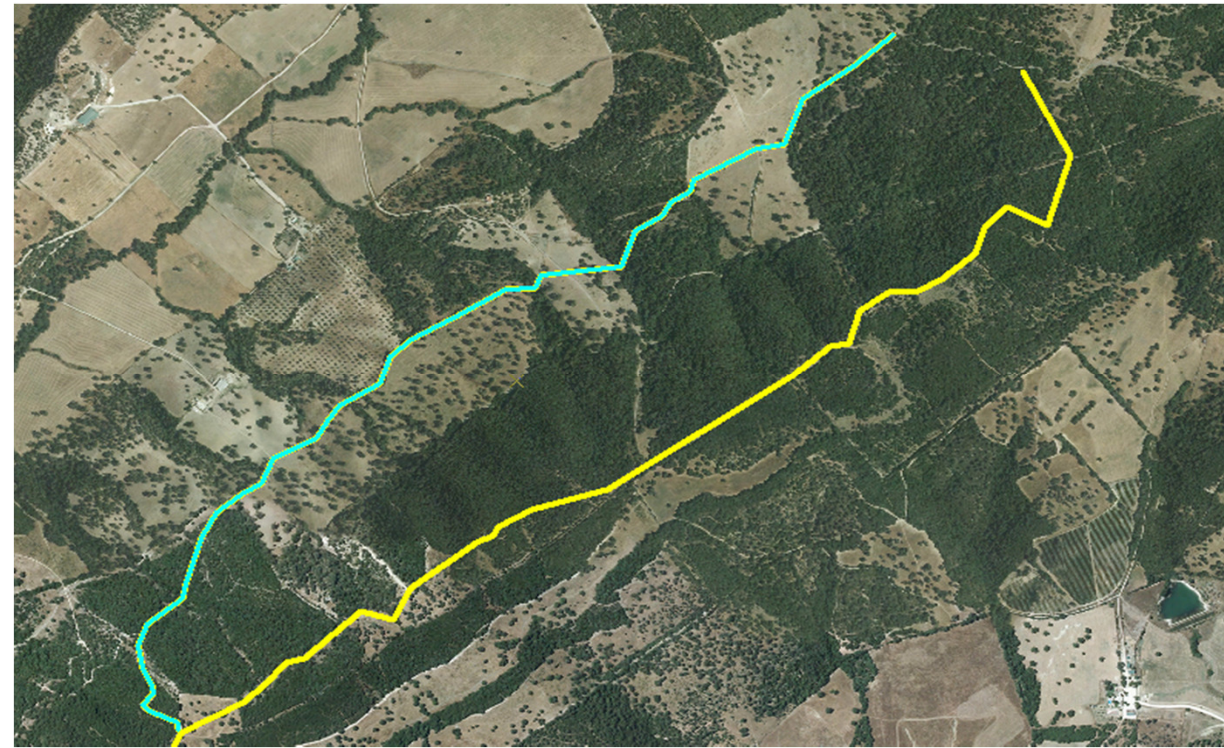
formato

84

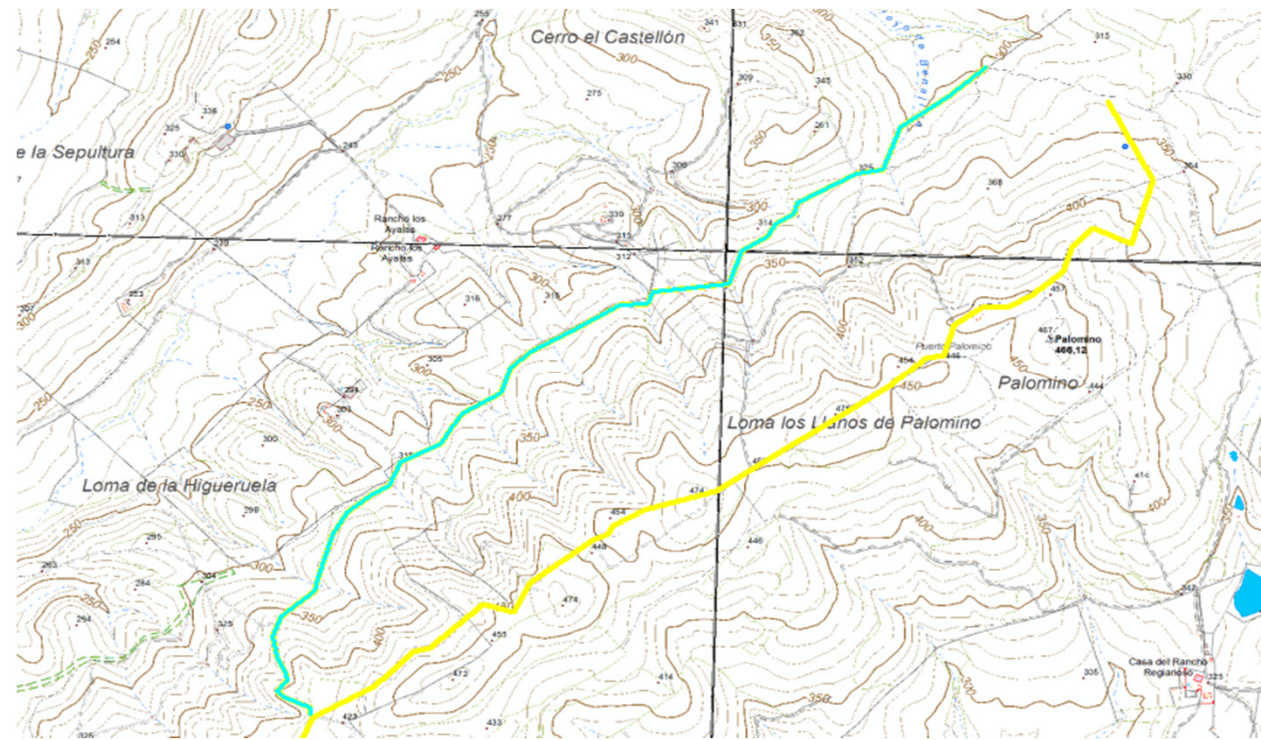
A3

INVENTARIO MUNICIPAL DE CAMINOS RURALES

LOCALIZACIÓN SOBRE ORTOFOTOGRAFÍA AÉREA PNOA MÁXIMA ACTUALIDAD



LOCALIZACIÓN SOBRE PLANO TOPOGRÁFICO DE ANDALUCIA



El Ingeniero de Montes  
Luis V. Luque Aguilar. Col. 3.531

El Director del Proyecto

Proyecto: Inventario Municipal de caminos rurales  
Promotor: Diputación de Cádiz  
Empresa: Montres Gestión Forestal SL  
Fecha: Noviembre 2018

Plano nº:	formato
84	A3

<b>TÉRMINO MUNICIPAL</b>	<b>ARCOS DE LA FRONTERA</b>				<b>REF. CATASTRAL</b>	53006A075090040000DJ	
<u>Código camino</u>	AR 085	<u>Paraje</u>	CERRO DEL ATALAYÓN		<u>Póligono / Parcela</u>	75--9004	
<u>Longitud (m)</u>	572	<u>Anchura media (m)</u>	4	<u>Superficie (m2)</u>	2.288	<u>Situación legal o patrimonial</u>	Desconocida
<u>Denominación</u>	CAMINO DE SERVIDUMBRE				<u>Estado de conservación</u>	Aceptable	
<u>Inicio / fin y descripción</u>	Discurre en dirección suroeste desde la Cañada Real de Sevilla hasta el Camino de Abrajanejo 1						
<u>Uso</u>	Agrario						
<u>Afecciones</u>	Posible afección por propiedades privadas						
<u>Observaciones</u>	Zahorra compactada						

LISTADO DE COORDENADAS DEL EJE ( ETRS 89 USO 30)

FOTOGRAFÍAS

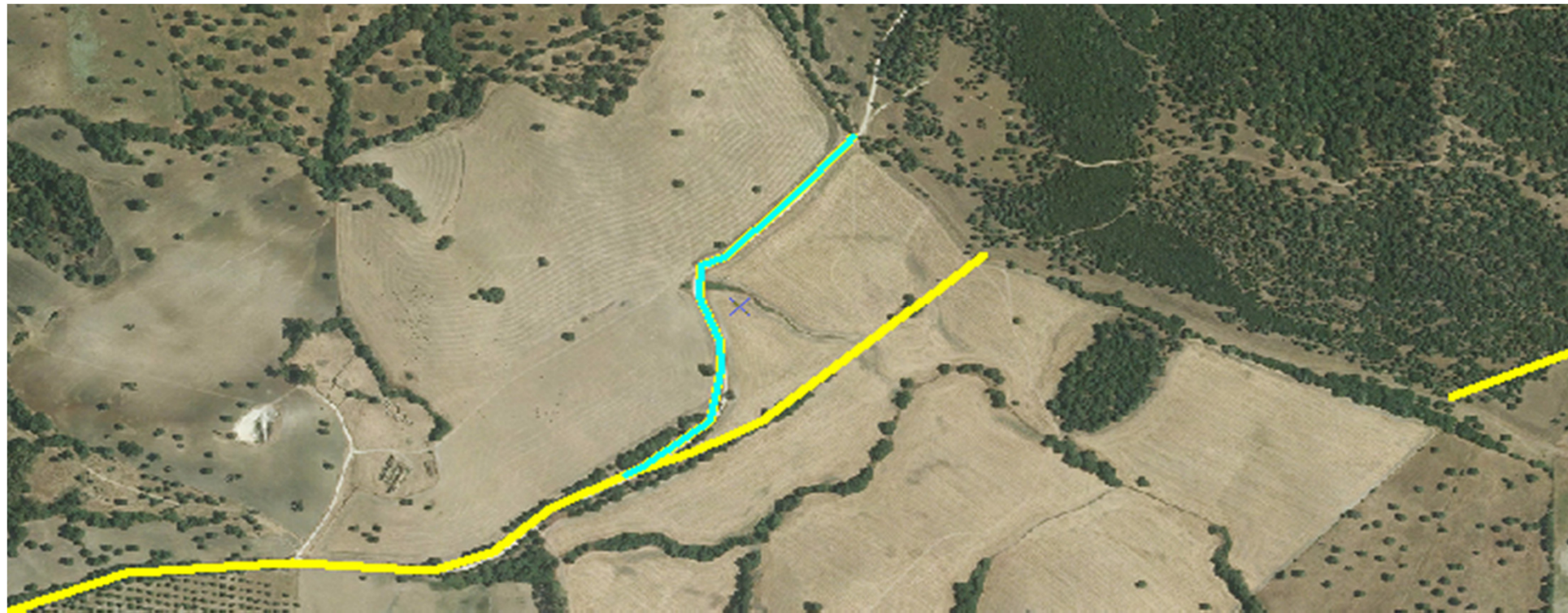
COORDENADA USO ETRS 1989 USO 30		
PUNTO	COORDENADA X (m)	COORDENADA Y (m)
1	268690,6908	4067541,533
2	268711,6479	4067551,503
3	268792,0814	4067610,77
4	268803,7231	4067678,503
5	268801,6064	4067713,428
6	268778,3231	4067769,52
7	268781,4981	4067808,679
8	268805,8398	4067820,32
9	268844,9982	4067855,245
10	268889,4483	4067895,462
11	268956,1234	4067968,487
12	268960,5261	4067973,726



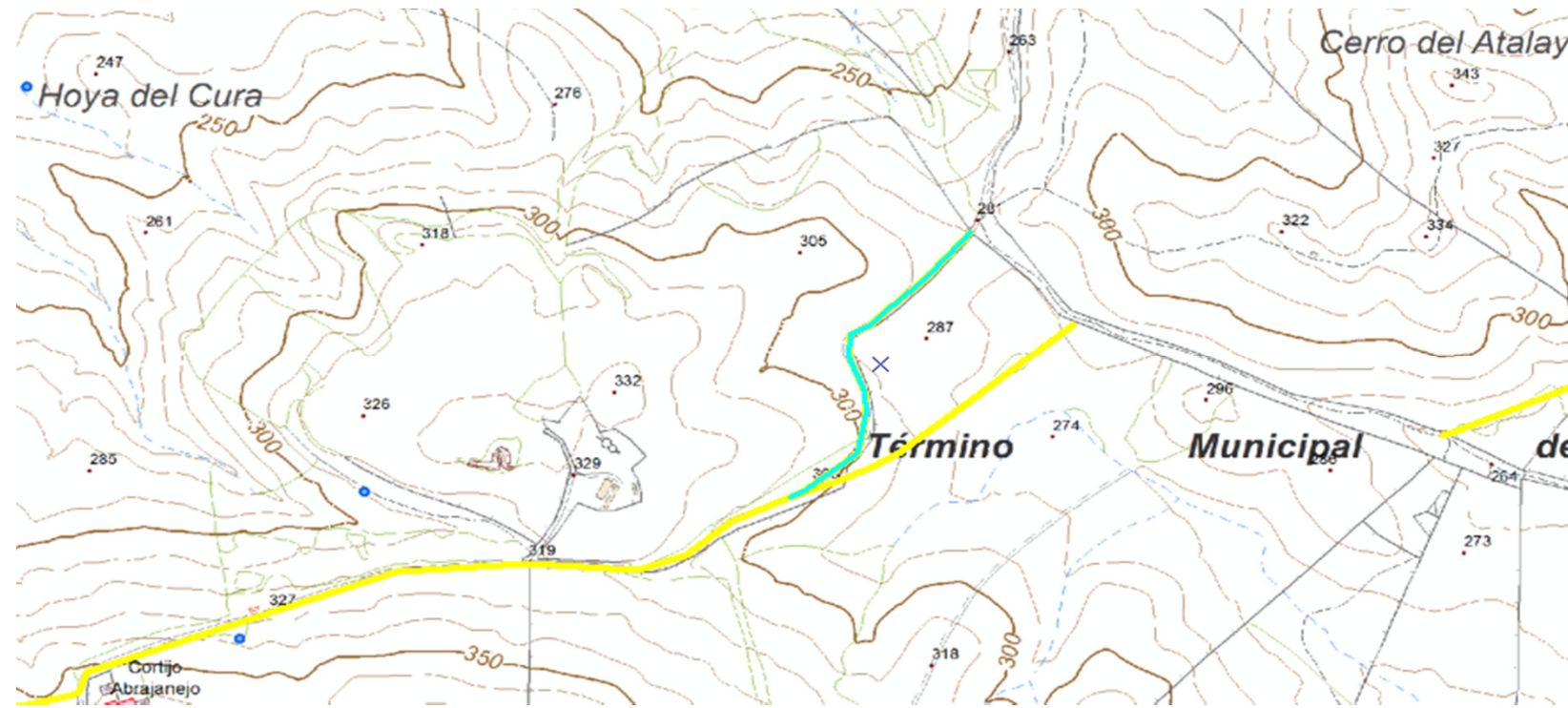
El Ingeniero de Montes Luis V. Luque Aguilar. Col. 3.531	El Director del Proyecto	Proyecto: Inventario Municipal de caminos rurales Promotor: Diputación de Cádiz Empresa: Montres Gestión Forestal SL Fecha: Noviembre 2018	<u>FICHA Nº</u>	<u>formato</u>
			85	A3

INVENTARIO MUNICIPAL DE CAMINOS RURALES

LOCALIZACIÓN SOBRE ORTOFOTOGRAFÍA AÉREA PNOA MÁXIMA ACTUALIDAD



LOCALIZACIÓN SOBRE PLANO TOPOGRÁFICO DE ANDALUCIA



El Ingeniero de Montes  
Luis V. Luque Aguilar. Col. 3.531

El Director del Proyecto

Proyecto: Inventario Municipal de caminos rurales  
Promotor: Diputación de Cádiz  
Empresa: Montres Gestión Forestal SL  
Fecha: Noviembre 2018

Plano nº:	formato
85	A3

<b>TÉRMINO MUNICIPAL</b>	<b>ARCOS DE LA FRONTERA</b>				<b>REF. CATASTRAL</b>	53006A068090100000DU	
<u>Código camino</u>	AR 086	<u>Paraje</u>	LA MATILLA		<u>Póligono / Parcela</u>	68--9010	
<u>Longitud (m)</u>	2.151	<u>Anchura media (m)</u>	4	<u>Superficie (m2)</u>	8.604	<u>Situación legal o patrimonial</u>	Desconocida
<u>Denominación</u>	CAMINO HIJUELA DE LA MATILLA				<u>Estado de conservación</u>	Aceptable	
<u>Inicio / fin y descripción</u>	Discurre en dirección sur y después sureste desde el Colada del Postuero hasta la Colada de Pedrosa, Cañuelo y Concejo						
<u>Uso</u>	Agrario						
<u>Afecciones</u>	No se observan afecciones						
<u>Observaciones</u>	Zahorra compactada						

LISTADO DE COORDENADAS DEL EJE ( ETRS 89 USO 30)

FOTOGRAFÍAS

COORDENADA USO ETRS 1989 USO 30		
PUNTO	COORDENADA X (m)	COORDENADA Y (m)
1	258189,686	4069931,978
2	258159,2589	4069879,722
3	258144,0453	4069824,16
4	258072,6077	4069687,899
5	258061,3628	4069664,086
6	258049,4566	4069566,19
7	258035,5659	4069493,43
8	258071,9462	4069399,503
9	258116,264	4069352,539
10	258169,7099	4069297,902
11	258213,3663	4069167,727
12	258232,4163	4069108,196
13	258236,3851	4069062,952
14	258212,5725	4068992,308
15	258210,1913	4068943,095
16	258232,4163	4068853,401
17	258260,4622	4068812,126
18	258380,8479	4068692,587
19	258450,0365	4068482,508
20	258473,8491	4068401,148
21	258492,2377	4068349,687
22	258767,6695	4068064,73



El Ingeniero de Montes  
Luis V. Luque Aguilar. Col. 3.531

El Director del Proyecto

Proyecto: Inventario Municipal de caminos rurales  
Promotor: Diputación de Cádiz  
Empresa: Montres Gestión Forestal SL  
Fecha: Noviembre 2018

FICHA Nº

86

formato

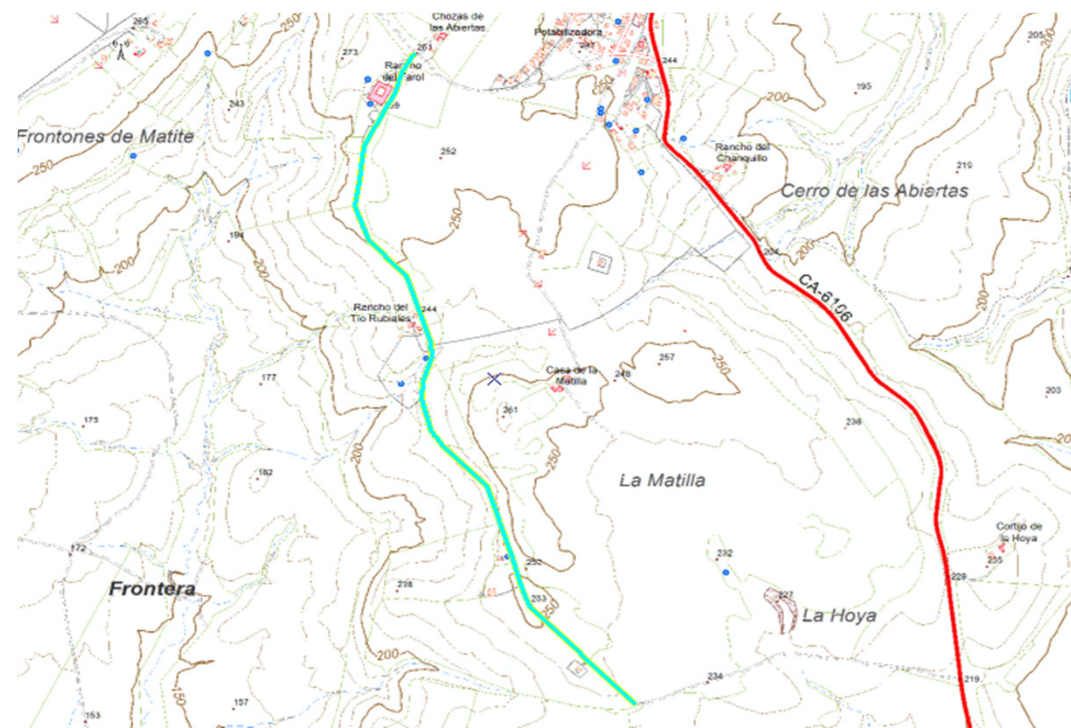
A3

INVENTARIO MUNICIPAL DE CAMINOS RURALES

LOCALIZACIÓN SOBRE ORTOFOTOGRAFÍA AÉREA PNOA MÁXIMA ACTUALIDAD



LOCALIZACIÓN SOBRE PLANO TOPOGRÁFICO DE ANDALUCIA



El Ingeniero de Montes  
Luis V. Luque Aguilar. Col. 3.531

El Director del Proyecto

Proyecto: Inventario Municipal de caminos rurales  
Promotor: Diputación de Cádiz  
Empresa: Montres Gestión Forestal SL  
Fecha: Noviembre 2018

Plano nº:	formato
86	A3

<b>TÉRMINO MUNICIPAL</b>	<b>ARCOS DE LA FRONTERA</b>				<b>REF. CATASTRAL</b>	53006A033090020000DO	
<u>Código camino</u>	AR 087	<u>Paraje</u>	COBOS BAJO		<u>Pólígono / Parcela</u>	33--9002	
<u>Longitud (m)</u>	1.873	<u>Anchura media (m)</u>	4	<u>Superficie (m2)</u>	7.492	<u>Situación legal o patrimonial</u>	Desconocida
<u>Denominación</u>	CAMINO DE ABRAJANEJOS 2				<u>Estado de conservación</u>	Deficiente	
<u>Inicio / fin y descripción</u>	Discurre desde la Cañada Real de Arcos a Ubrique en dirección este hasta el Cortijo de Cobos Bajo y el Camino de Algar a Villamartín						
<u>Uso</u>	Agrario						
<u>Afecciones</u>	Posible afección por vía pecuaria. Posible afección por propiedades privadas.						
<u>Observaciones</u>	Zahorra compactada.						

**LISTADO DE COORDENADAS DEL EJE ( ETRS 89 USO 30)**
**FOTOGRAFÍAS**

COORDENADA USO ETRS 1989 USO 30		
PUNTO	COORDENADA X (m)	COORDENADA Y (m)
1	261150,5117	4064119,807
2	261188,2149	4064126,421
3	261273,5432	4064205,135
4	261312,5693	4064218,364
5	261367,4705	4064256,067
6	261389,2987	4064277,895
7	261479,2572	4064303,031
8	261545,4031	4064330,151
9	261649,2523	4064383,067
10	261772,2838	4064473,026
11	261864,2267	4064507,422
12	262031,576	4064596,057
13	262128,1491	4064647,651
14	262339,8162	4064627,146
15	262463,5091	4064561,662
16	262535,6082	4064550,417
17	262753,2285	4064576,214
18	262856,4162	4064558,354


 El Ingeniero de Montes  
Luis V. Luque Aguilar. Col. 3.531

El Director del Proyecto

 Proyecto: Inventario Municipal de caminos rurales  
Promotor: Diputación de Cádiz  
Empresa: Montres Gestión Forestal SL  
Fecha: Noviembre 2018

**FICHA Nº**
**formato**

87

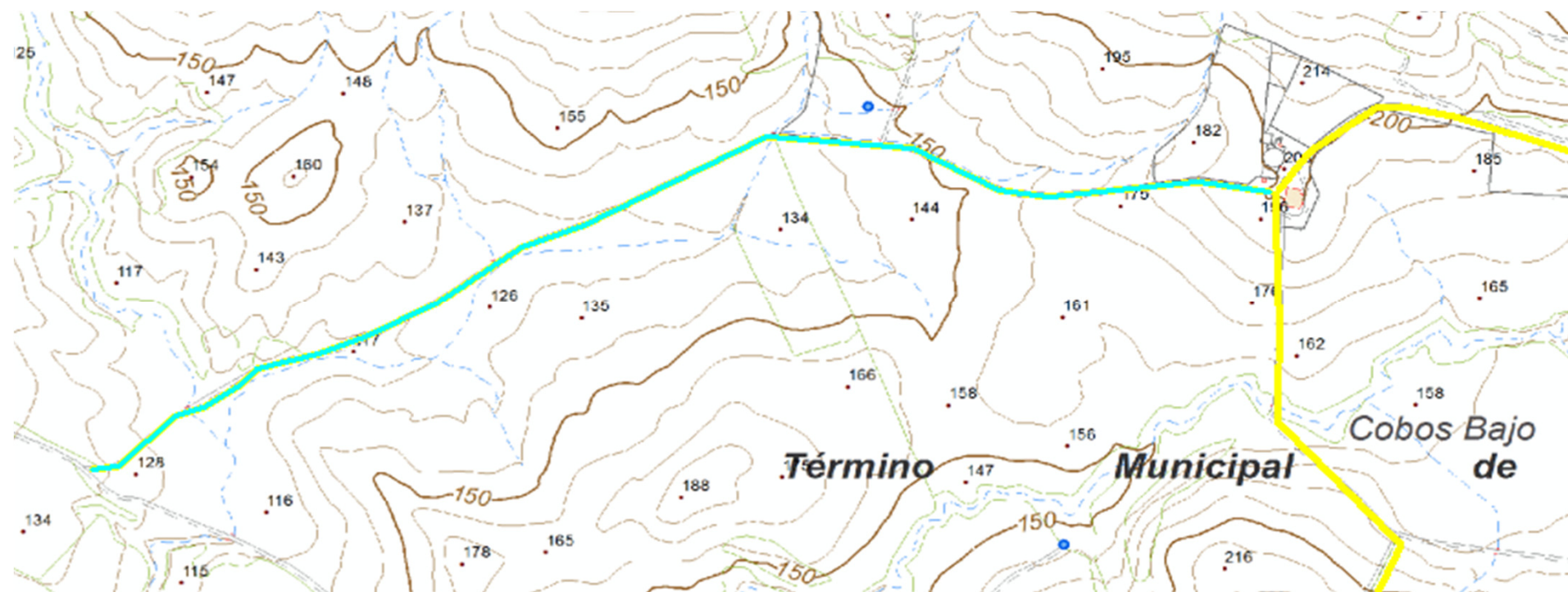
A3

INVENTARIO MUNICIPAL DE CAMINOS RURALES

LOCALIZACIÓN SOBRE ORTOFOTOGRAFÍA AÉREA PNOA MÁXIMA ACTUALIDAD



LOCALIZACIÓN SOBRE PLANO TOPOGRÁFICO DE ANDALUCIA



El Ingeniero de Montes  
Luis V. Luque Aguilar. Col. 3.531

El Director del Proyecto

Proyecto: Inventario Municipal de caminos rurales  
Promotor: Diputación de Cádiz  
Empresa: Montres Gestión Forestal SL  
Fecha: Noviembre 2018

Plano nº:	formato
87	A3

<b>TÉRMINO MUNICIPAL</b>	<b>ARCOS DE LA FRONTERA</b>					<b>REF. CATASTRAL</b>	53006A028090020000DW
<u>Código camino</u>	AR 088	<u>Paraje</u>	ABRAJANEJOS			<u>Pólígono / Parcela</u>	28--9002
<u>Longitud (m)</u>	3.387	<u>Anchura media (m)</u>	5	<u>Superficie (m2)</u>	16.935	<u>Situación legal o patrimonial</u>	Desconocida
<u>Denominación</u>	CAMINO DE ABRAJANEJOS 1					<u>Estado de conservación</u>	Muy deficiente
<u>Incio / fin y descripción</u>	Discurre en dirección este desde la Colada de Arcos de la Frontera a Ubrique hasta la Cañada Real de Sevilla						
<u>Uso</u>	Agrario						
<u>Afecciones</u>	Posible afección por propiedades privadas						
<u>Observaciones</u>	Zahorra compactada. Parcialmente desdibujado						

LISTADO DE COORDENADAS DEL EJE ( ETRS 89 USO 30)

FOTOGRAFÍAS

COORDENADA USO ETRS 1989 USO 30					
PUNTO	COORDENADA X (m)	COORDENADA Y (m)	PUNTO	COORDENADA X (m)	COORDENADA Y (m)
1	266293,79792	4067025,24248	26	267442,09188	4067153,56565
2	266346,71469	4067087,41969	27	267417,50212	4067175,21192
3	266398,30854	4067128,43018	28	267419,48649	4067191,08695
4	266476,36078	4067183,99280	29	267552,04301	4067202,99322
5	266549,12134	4067203,83659	30	267619,11502	4067216,48700
6	266668,18408	4067197,22199	31	267629,43379	4067222,04326
7	266770,04887	4067201,19075	32	267639,35568	4067254,19020
8	266813,70520	4067162,82609	33	268103,89880	4067418,41741
9	266812,38229	4067127,10727	34	268299,95544	4067431,91118
10	266795,18433	4067095,35720	35	268463,99744	4067421,32783
11	266811,05937	4067059,63838	36	268534,90591	4067444,61121
12	266856,03862	4067047,73211	37	268602,63938	4067499,64465
13	266898,37204	4067038,47167	38	268690,69078	4067541,53318
14	266938,05962	4067010,69037	39	268691,56337	4067541,73906
15	266987,00763	4066993,49242	40	268769,33515	4067570,51123
16	267043,89317	4066978,94030	41	268814,64514	4067592,00867
17	267078,28907	4066965,71111	42	268851,68688	4067610,86027
18	267176,18510	4066928,66937	43	268969,75743	4067705,77973
19	267248,94566	4066948,51316	44	269113,95563	4067822,52736
20	267283,34156	4066978,94030			
21	267304,50827	4066994,81533			
22	267313,76870	4067035,82583			
23	267338,90417	4067071,54465			
24	267373,30007	4067107,26348			
25	267418,27933	4067128,43018			



El Ingeniero de Montes  
Luis V. Luque Aguilar. Col. 3.531

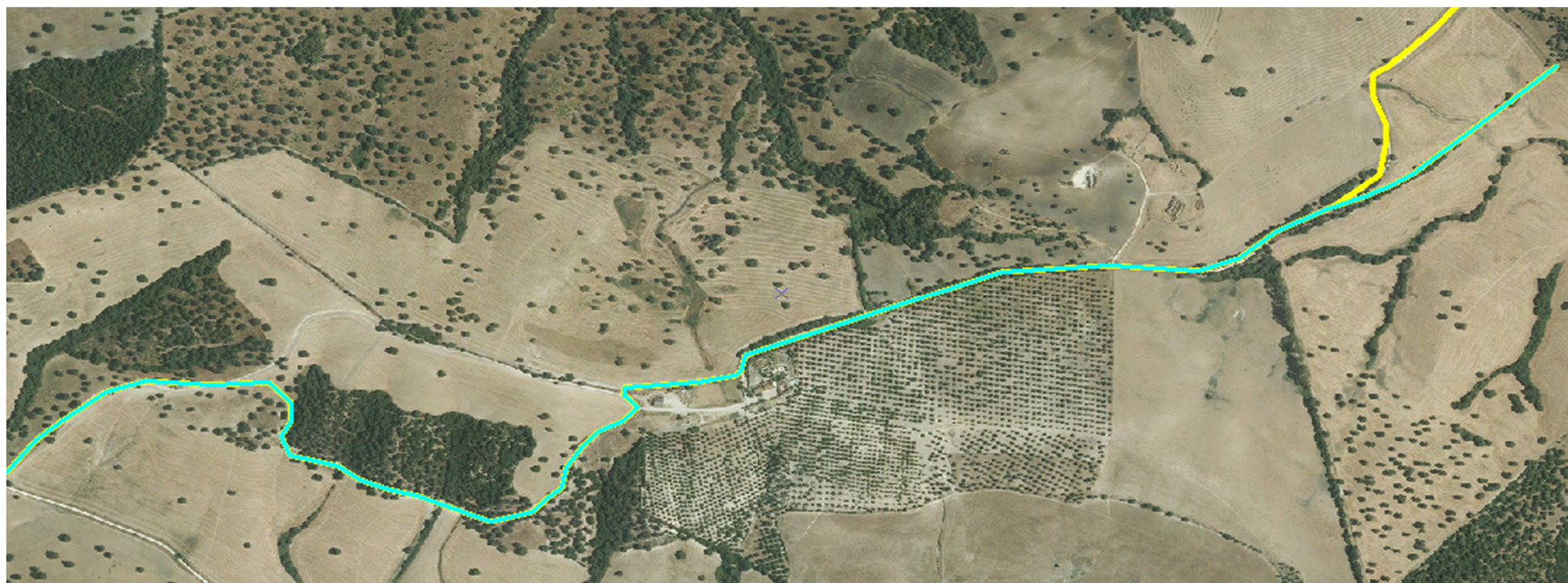
El Director del Proyecto

Proyecto: Inventario Municipal de caminos rurales  
Promotor: Diputación de Cádiz  
Empresa: Montres Gestión Forestal SL  
Fecha: Noviembre 2018

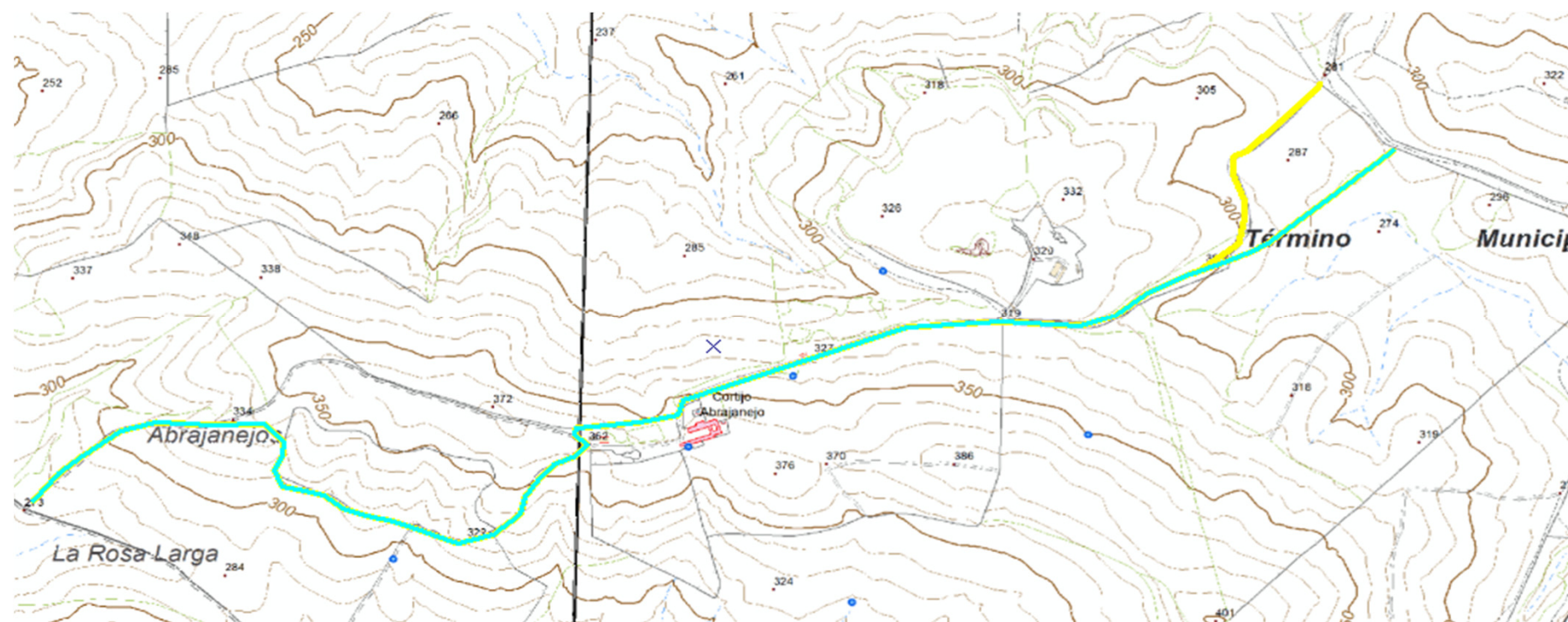
<u>FICHA Nº</u>	<u>formato</u>
88	A3

INVENTARIO MUNICIPAL DE CAMINOS RURALES

LOCALIZACIÓN SOBRE ORTOFOTOGRAFÍA AÉREA PNOA MÁXIMA ACTUALIDAD



LOCALIZACIÓN SOBRE PLANO TOPOGRÁFICO DE ANDALUCIA



El Ingeniero de Montes  
Luis V. Luque Aguilar. Col. 3.531

El Director del Proyecto

Proyecto: Inventario Municipal de caminos rurales  
Promotor: Diputación de Cádiz  
Empresa: Montres Gestión Forestal SL  
Fecha: Noviembre 2018

Plano nº:

formato

88

A3

<b>TÉRMINO MUNICIPAL</b>	<b>ARCOS DE LA FRONTERA</b>				<b>REF. CATASTRAL</b>	Varias*	
<u>Código camino</u>	AR 089	<u>Paraje</u>	CERRO LA BICHA		<u>Póligono / Parcela</u>	32--9001, 29--9006, 33--9003, 76--9001	
<u>Longitud (m)</u>	9.019	<u>Anchura media (m)</u>	4	<u>Superficie (m2)</u>	36.076	<u>Situación legal o patrimonial</u>	Desconocida
<u>Denominación</u>	CAMINO DE ALGAR A VILLAMARTÍN				<u>Estado de conservación</u>	Muy deficiente	
<u>Incio / fin y descripción</u>	Discurre en dirección norte desde límite con el término municipal de Jerez de la Frontera, en el Camino de Algar a Prado del Rey, hasta enlazar con la Colada de las Posadas y Colada del Palo de Ubrique						
<u>Uso</u>	Agrario						
<u>Afecciones</u>	Posible afección por vía pecuaria. Posible afección por propiedades privadas.						
<u>Observaciones</u>	. Zahorra compactada. Parcialmente desdibujado. *53006A032090010000DI, 53006A029090060000DU, 53006A033090030000DK, 53006A076090010000DT						

LISTADO DE COORDENADAS DEL EJE ( ETRS 89 USO 30)

FOTOGRAFÍAS

COORDENADA USO ETRS 1989 USO 30								
PUNTO	COORDENADA X (m)	COORDENADA Y (m)	PUNTO	COORDENADA X (m)	COORDENADA Y (m)	PUNTO	COORDENADA X (m)	COORDENADA Y (m)
1	262868.59973	4064283.86847	31	262914.00440	4064623.87605	61	263600.09682	4065983.86356
2	262864.63097	4064198.14330	32	263009.25459	4064692.13869	62	263575.88739	4065972.75104
3	263044.81258	4064001.29291	33	263045.76717	4064694.91682	63	263538.97795	4065962.03540
4	262968.61243	4063830.63631	34	263122.76107	4064677.85116	64	263504.44975	4065972.35417
5	262836.84966	4063726.65486	35	263285.08327	4064625.59585	65	263352.84320	4066112.05445
6	262746.36198	4063644.10469	36	263364.45843	4064613.95416	66	263207.58666	4066229.92656
7	262670.16183	4063539.32948	37	263406.79185	4064633.00420	67	263132.57713	4066295.80794
8	262604.01587	4063414.97507	38	263400.44183	4064671.10427	68	263271.21908	4066428.62904
9	262605.07415	4063323.96237	39	263358.10842	4064739.89608	69	263434.88624	4066587.73213
10	262605.07420	4063323.95822	40	263361.28342	4064811.86289	70	263559.24066	4066743.17515
11	262775.37801	4063063.87228	41	263363.40009	4064901.82140	71	263644.56896	4066993.20690
12	262750.24255	4063021.53886	42	263363.40009	4064932.51313	72	263666.39712	4067118.88424
13	262693.35702	4062898.50737	43	263368.69177	4064958.97151	73	263577.76153	4067358.33263
14	262701.62526	4062847.90570	44	263351.25569	4065083.27301	74	263524.84476	4067433.07757
15	262730.45664	4062797.34538	45	263316.72750	4065086.84490	75	263363.44860	4067546.18717
16	262763.79420	4062763.21406	46	263285.77119	4065134.07311	76	263338.31313	4067579.26016
17	262763.00045	4062746.94215	47	263348.34527	4065220.85662	77	263380.64655	4067619.60920
18	262709.02534	4062729.87650	48	263262.35552	4065349.84125	78	263364.11006	4067683.10932
19	262688.38780	4062699.71394	49	263269.36699	4065433.18517	79	263399.77279	4068375.65758
20	262772.52547	4062519.13545	50	263348.74215	4065518.91034	80	264089.06984	4068608.49138
21	262835.23184	4062461.19158	51	263476.53615	4065568.91669	81	264161.49968	4068827.10380
22	262997.55404	4062343.31947	52	263504.31746	4065599.87300			
23	263030.49474	4062285.77248	53	263524.95500	4065649.87935			
24	263097.96362	4062265.13494	54	263528.92376	4065706.23572			
25	263136.46057	4062256.80055	55	263619.41144	4065757.03582			
26	263160.27312	4062266.72244	56	263625.76145	4065776.08586			
27	263208.69197	4062231.40050	57	263594.01139	4065836.41098			
28	262869.82177	4064291.49941	58	263661.48027	4065941.18619			
29	262862.94258	4064556.08327	59	263656.45318	4065967.98853			
30	262867.96681	4064561.96343	60	263630.25938	4065983.86356			



El Ingeniero de Montes  
Luis V. Luque Aguilar. Col. 3.531

El Director del Proyecto

Proyecto: Inventario Municipal de caminos rurales  
Promotor: Diputación de Cádiz  
Empresa: Montres Gestión Forestal SL  
Fecha: Noviembre 2018

FICHA Nº

89

formato

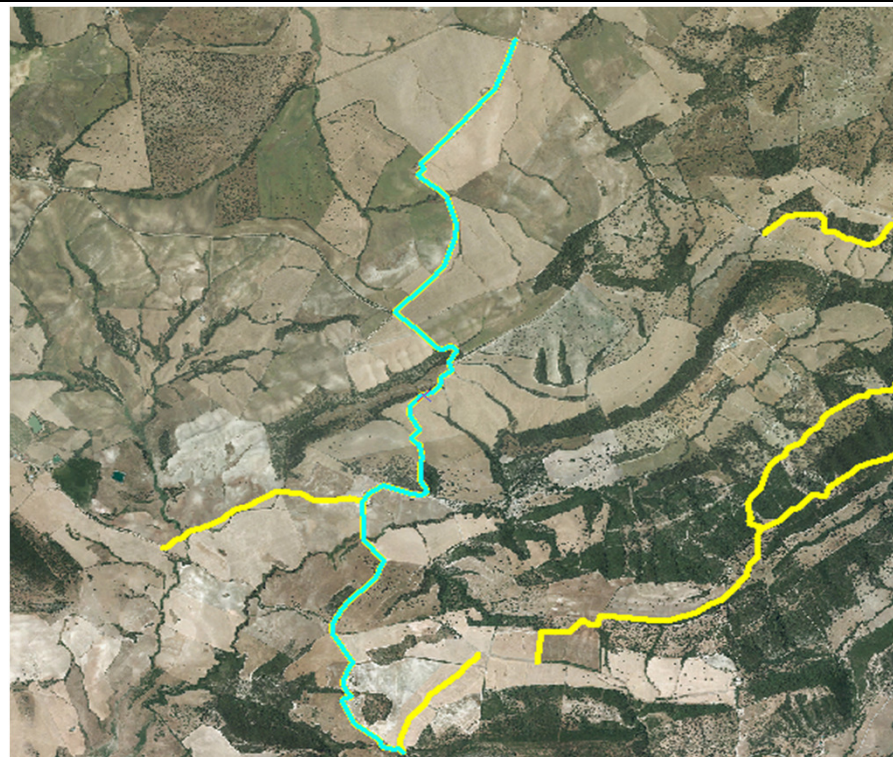
A3

INVENTARIO MUNICIPAL DE CAMINOS RURALES

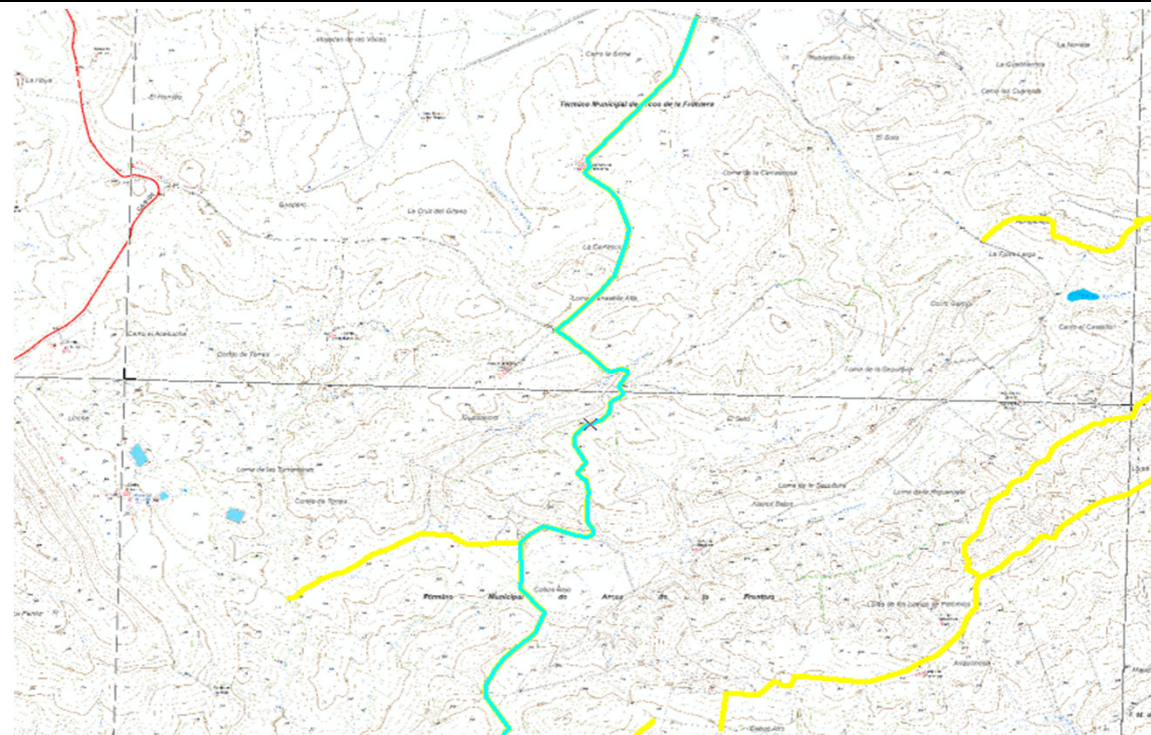


DESARROLLO, INNOVACIÓN  
Y COOPERACIÓN LOCAL

LOCALIZACIÓN SOBRE ORTOFOTOGRAFÍA AÉREA PNOA MÁXIMA ACTUALIDAD



LOCALIZACIÓN SOBRE PLANO TOPOGRÁFICO DE ANDALUCIA



El Ingeniero de Montes  
Luis V. Luque Aguilar. Col. 3.531

El Director del Proyecto

Proyecto: Inventario Municipal de caminos rurales  
Promotor: Diputación de Cádiz  
Empresa: Montres Gestión Forestal SL  
Fecha: Noviembre 2018

Plano nº:

formato

89


A3

<b>TÉRMINO MUNICIPAL</b>	<b>ARCOS DE LA FRONTERA</b>				<b>REF. CATASTRAL</b>	53006A086090210000DY, 53006A086090200000DB	
<u>Código camino</u>	AR 090	<u>Paraje</u>	REMATA CAUDILLOS		<u>Pólígono / Parcela</u>	86--9021, 86--9020	
<u>Longitud (m)</u>	2.114	<u>Anchura media (m)</u>	3	<u>Superficie (m2)</u>	6.342	<u>Situación legal o patrimonial</u>	Desconocida
<u>Denominación</u>	CAMINO DE HIJUELA				<u>Estado de conservación</u>	Aceptable	
<u>Inicio / fin y descripción</u>	Discurre la carretera CA6104 en dirección noreste hasta María Tomasa. A la mitad del recorrido sale otra hijuela a la izquierda en dirección noroeste que se encuentra deficiente						
<u>Uso</u>	Agrario						
<u>Afecciones</u>	Posible afección por propiedades privadas.						
<u>Observaciones</u>	Zahorra compactada. Parcialmente desdibujado.						

LISTADO DE COORDENADAS DEL EJE ( ETRS 89 USO 30)

COORDENADA USO ETRS 1989 USO 30		
PUNTO	COORDENADA X (m)	COORDENADA Y (m)
1	254992,4329	4065299,79
2	255030,8505	4065320,428
3	255129,1169	4065405,359
4	255193,0933	4065448,222
5	255287,7085	4065526,009
6	255357,0824	4065571,888
7	255398,3575	4065607,766
8	255442,9663	4065650,152
9	255463,7626	4065666,027
10	255499,3227	4065698,253
11	255532,0252	4065740,163
12	255574,2528	4065792,075
13	255594,1715	4065808,836
14	255594,1715	4065808,836
15	255597,4357	4065806,206
16	255594,1715	4065808,836
17	255704,4281	4065901,612
18	255794,122	4065974,638
19	255928,1337	4066217,614
20	254934,9618	4066219,663
21	255158,2706	4066104,833
22	255386,3418	4065976,245
23	255594,1715	4065808,836

FOTOGRAFÍAS



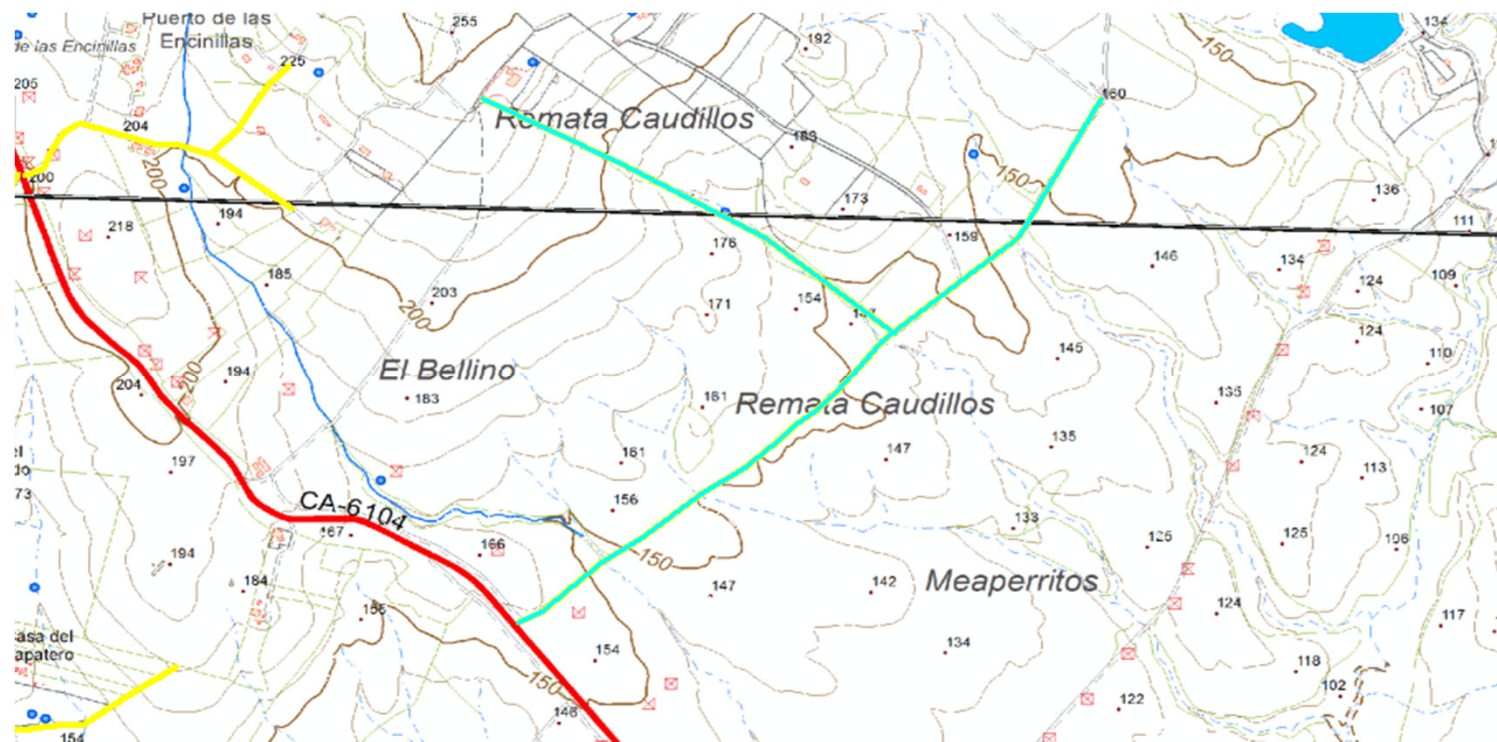
El Ingeniero de Montes Luis V. Luque Aguilar. Col. 3.531	El Director del Proyecto	Proyecto: Inventario Municipal de caminos rurales Promotor: Diputación de Cádiz Empresa: Montres Gestión Forestal SL Fecha: Noviembre 2018	<u>FICHA Nº</u>	<u>formato</u>
			90	A3

INVENTARIO MUNICIPAL DE CAMINOS RURALES

LOCALIZACIÓN SOBRE ORTOFOTOGRAFÍA AÉREA PNOA MÁXIMA ACTUALIDAD



LOCALIZACIÓN SOBRE PLANO TOPOGRÁFICO DE ANDALUCIA



El Ingeniero de Montes  
Luis V. Luque Aguilar. Col. 3.531

El Director del Proyecto

Proyecto: Inventario Municipal de caminos rurales  
Promotor: Diputación de Cádiz  
Empresa: Montres Gestión Forestal SL  
Fecha: Noviembre 2018

Plano nº:	formato
90	A3

<b>TÉRMINO MUNICIPAL</b>	<b>ARCOS DE LA FRONTERA</b>				<b>REF. CATASTRAL</b>	53006A046090190000DO	
<u>Código camino</u>	AR 091	<u>Paraje</u>	MISERICORDIA		<u>Pólígono / Parcela</u>	46--9019	
<u>Longitud (m)</u>	346	<u>Anchura media (m)</u>	3	<u>Superficie (m2)</u>	1.038	<u>Situación legal o patrimonial</u>	Desconocida
<u>Denominación</u>	MISERICORDIA				<u>Estado de conservación</u>	Aceptable	
<u>Inicio / fin y descripción</u>	Discurre en dirección sur desde La Misericordia y la carretera CA4104 hasta parcelas agrícolas						
<u>Uso</u>	Agrario						
<u>Afecciones</u>	No se observan afecciones						
<u>Observaciones</u>	Afalto						

LISTADO DE COORDENADAS DEL EJE ( ETRS 89 USO 30)

FOTOGRAFÍAS

COORDENADA USO ETRS 1989 USO 30		
PUNTO	COORDENADA X (m)	COORDENADA Y (m)
1	242987,5352	4064425,613
2	242973,0889	4064080,066



El Ingeniero de Montes  
Luis V. Luque Aguilar. Col. 3.531

El Director del Proyecto

Proyecto: Inventario Municipal de caminos rurales  
Promotor: Diputación de Cádiz  
Empresa: Montres Gestión Forestal SL  
Fecha: Noviembre 2018

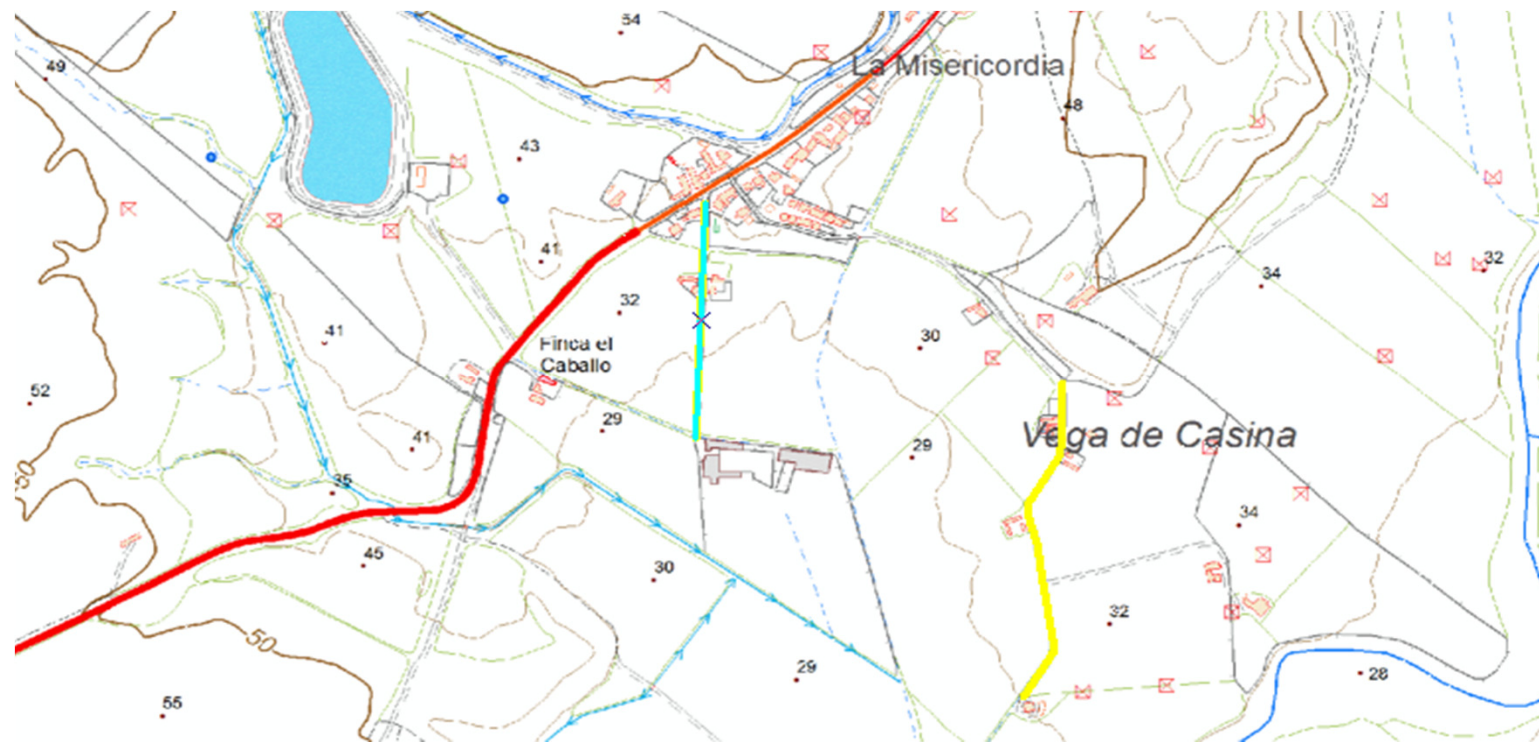
<u>FICHA Nº</u>	<u>formato</u>
91	A3

INVENTARIO MUNICIPAL DE CAMINOS RURALES

LOCALIZACIÓN SOBRE ORTOFOTOGRAFÍA AÉREA PNOA MÁXIMA ACTUALIDAD



LOCALIZACIÓN SOBRE PLANO TOPOGRÁFICO DE ANDALUCIA



El Ingeniero de Montes  
Luis V. Luque Aguilar. Col. 3.531

El Director del Proyecto

Proyecto: Inventario Municipal de caminos rurales  
Promotor: Diputación de Cádiz  
Empresa: Montres Gestión Forestal SL  
Fecha: Noviembre 2018

Plano nº:	formato
91	A3

<b>TÉRMINO MUNICIPAL</b>	<b>ARCOS DE LA FRONTERA</b>				<b>REF. CATASTRAL</b>	53006A048090050000DO, 53006A046090160000DT	
<u>Código camino</u>	AR 092	<u>Paraje</u>	LAS NOVENTA		<u>Pólígono / Parcela</u>	48--9005, 46--9016	
<u>Longitud (m)</u>	1.800	<u>Anchura media (m)</u>	4	<u>Superficie (m2)</u>	7.200	<u>Situación legal o patrimonial</u>	Desconocida
<u>Denominación</u>	Desconocida				<u>Estado de conservación</u>	Aceptable	
<u>Inicio / fin y descripción</u>	Discurre en dirección sur desde el paraje de Las Noventa paralelo al Arroyo de los Charcos hasta el límite con el término municipal de Jerez de la Frontera. Existe otro tramo más al sur que discurre desde el Cortijo de Albardén hasta la carretera CA4104.						
<u>Uso</u>	Agrario						
<u>Afecciones</u>	No se observan afecciones						
<u>Observaciones</u>	Zahorra compactada. Parcialmente asfaltado.						

LISTADO DE COORDENADAS DEL EJE ( ETRS 89 USO 30)

FOTOGRAFÍAS

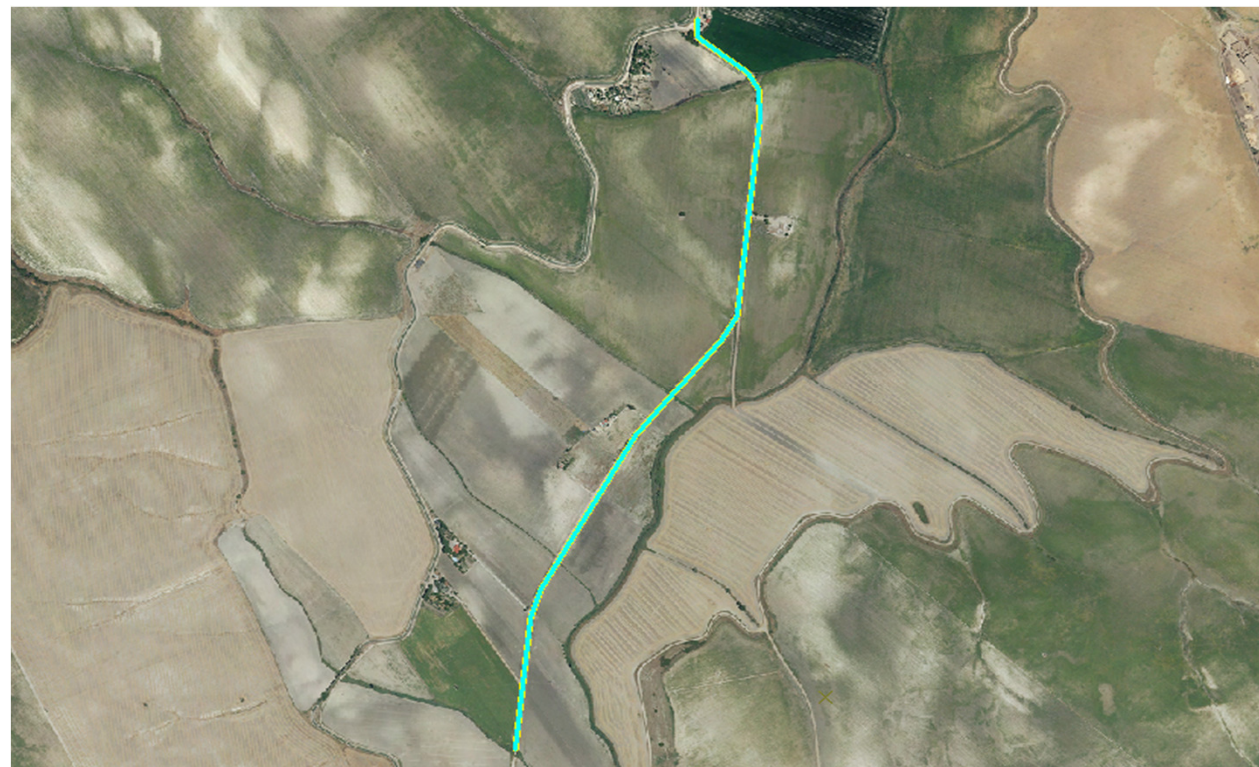
COORDENADA USO ETRS 1989 USO 30		
PUNTO	COORDENADA X (m)	COORDENADA Y (m)
1	240519,72847	4063169,20302
2	240678,21420	4062956,21301
3	239917,91043	4065510,56736
4	239917,91043	4065476,03916
5	240006,41373	4065410,15778
6	240024,67001	4065377,21709
7	240026,25752	4065326,41699
8	239986,96681	4064953,75062
9	239960,37614	4064909,69740
10	239809,82792	4064727,79600
11	239645,25676	4064437,28292
12	239626,73588	4064382,77864
13	239601,86500	4064136,18648



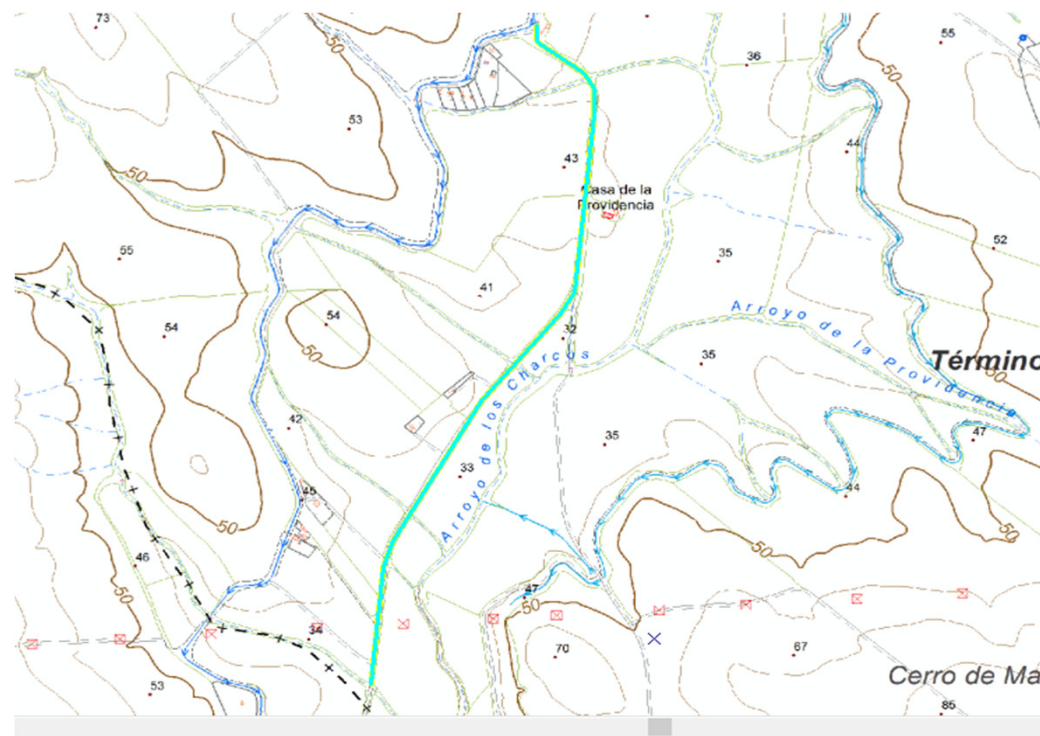
El Ingeniero de Montes Luis V. Luque Aguilar. Col. 3.531	El Director del Proyecto	Proyecto: Inventario Municipal de caminos rurales Promotor: Diputación de Cádiz Empresa: Montres Gestión Forestal SL Fecha: Noviembre 2018	<u>FICHA Nº</u>	<u>formato</u>
			92	A3

INVENTARIO MUNICIPAL DE CAMINOS RURALES

LOCALIZACIÓN SOBRE ORTOFOTOGRAFÍA AÉREA PNOA MÁXIMA ACTUALIDAD



LOCALIZACIÓN SOBRE PLANO TOPOGRÁFICO DE ANDALUCIA



El Ingeniero de Montes  
Luis V. Luque Aguilar. Col. 3.531

El Director del Proyecto

Proyecto: Inventario Municipal de caminos rurales  
Promotor: Diputación de Cádiz  
Empresa: Montres Gestión Forestal SL  
Fecha: Noviembre 2018

Plano nº:

formato

92

A3