

TÉRMINO MUNICIPAL	ROTA				REF. CATASTRAL	11030A011090020000FX	
<u>Código camino</u>	RO 001	<u>Paraje</u>	Aguadulce		<u>Pólígono / Parcela</u>	11-9002	
<u>Longitud (m)</u>	1.587,53	<u>Anchura media (m)</u>	6	<u>Superficie (m2)</u>	9.525	<u>Situación legal o patrimonial</u>	Sin inscripción registral
<u>Denominación</u>	Camino de Aguadulce				<u>Estado de conservación</u>	Aceptable: aunque presenta numerosos blandones de hasta 20 cm de profundidad	
<u>Inicio / fin y descripción</u>	Comienza en la "Vereda de Cobalengo" y discurre en dirección sur por la barriada de Aguadulce, facilitando el acceso a varias parcelas en las cuales encontramos tanto edificaciones de viviendas y almacenes como terrenos destinados a cultivos agrícolas. Termina en la carretera Autonómica " A-2076" de nominada "De A-491 a Rota por la costa".						
<u>Uso</u>	Agrario y residencial						
<u>Afecciones</u>	No se observan afecciones, el trazado está libre de obstáculos y el acceso no está impedido por cancelas u otros elementos.						
<u>Observaciones</u>	El firme es zahorra compactada. Asfaltado de 4,5 m aceptable, aunque con blandones, desde Vereda de Cobalengo hasta Camping Playa Aguadulce						

LISTADO DE COORDENADAS DEL EJE (ETRS 89 USO 30)

COORDENADA USO ETRS 1989 USO 30		
PUNTO	COORDENADA X (m)	COORDENADA Y (m)
1	230355,60433	4012181,51955
2	230354,07525	4012131,54741
3	230361,37433	4012082,27502
4	230376,51112	4012034,66221
5	230384,45909	4011985,66704
6	230391,60933	4011936,21152
7	230398,24662	4011887,69063
8	230392,32441	4011838,06972
9	230385,36674	4011788,55709
10	230378,85697	4011738,98267
11	230371,94295	4011689,46367
12	230364,18522	4011640,07245
13	230359,24235	4011590,63431
14	230344,36176	4011542,92983
15	230362,08743	4011501,53870
16	230409,45574	4011485,74496
17	230455,85518	4011468,36657
18	230498,80512	4011443,12707
19	230547,84437	4011433,43790
20	230593,65935	4011414,49326
21	230632,20154	4011382,73091
22	230669,71184	4011349,68458
23	230699,74392	4011310,26126
24	230719,61072	4011264,46266
25	230741,64682	4011219,94659
26	230771,27022	4011180,06498
27	230792,16469	4011135,00987
28	230795,16212	4011085,58546
29	230795,54187	4011035,85717
30	230817,44896	4010991,83212
31	230853,90711	4010957,96927
32	230894,69922	4010929,17244

FOTOGRAFÍAS



El Ingeniero de Montes
Luis V. Luque Aguilar. Col. 3.531

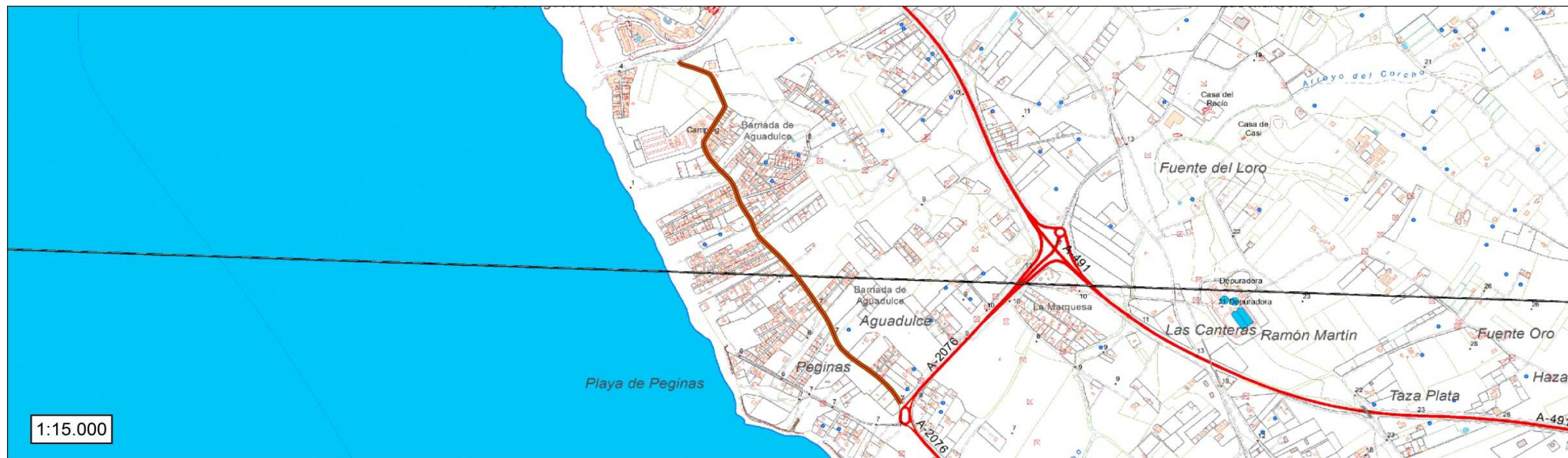
El Director del Proyecto

Proyecto: Inventario Municipal de caminos rurales
Promotor: Diputación de Cádiz
Empresa: Montres Gestión Forestal SL
Fecha:

<u>FICHA N°:</u>	<u>formato</u>
1	A3



LOCALIZACIÓN SOBRE PLANO TOPOGRÁFICO DE ANDALUCÍA



El Ingeniero de Montes
Luis V. Luque Aguilar. Col. 3.531

El Director del Proyecto

Proyecto: Inventario Municipal de caminos rurales
Promotor: Diputación de Cádiz
Empresa: Montres Gestión Forestal SL
Fecha:

Plano n.º:	formato
1	A3

TÉRMINO MUNICIPAL	ROTA					REF. CATASTRAL	11030A018090050000FH
Código camino	RO 002	Paraie	Buenavista Alta			Pólígono / Parcela	18-9005
Longitud (m)	1.320,64	Anchura media (m)	4,5	Superficie (m2)	5.943	Situación legal o patrimonial	Sin inscripción registral
Denominación	Camino de Buenavista					Estado de conservación	Bueno
Inicio / fin y descripción	Comienza en la carretera autonómica con matrícula "A-491" denominada " De Chipiona a El Puerto de Santa María"y discurre en dirección sur facilitando el acceso a diferentes parcelas destinadas a cultivos agrícolas así como a almacenes y edificaciones. Termina en la carretera Autonómica "A-2075" denominada "De A-491 a Rota".						
Uso	Agrario						
Afecciones	No se observan afecciones, el trazado está libre de obstáculos y el acceso no está impedido por cancelas u otros elementos.						
Observaciones	El firme es zahorra compactada. Presenta numerosos blandones.						

LISTADO DE COORDENADAS DEL EJE (ETRS 89 USO 30)

COORDENADA USO ETRS 1989 USO 30		
PUNTO	COORDENADA X (m)	COORDENADA Y (m)
1	197836,76708	4062774,28053
2	197924,67864	4062732,79630
3	197952,66331	4062691,36221
4	197982,45361	4062651,22017
5	198016,37416	4062614,80167
6	198054,65929	4062582,64420
7	198092,44996	4062549,93336
8	198123,67399	4062510,97755
9	198147,38024	4062467,01348
10	198160,63498	4062418,90684
11	198171,09638	4062370,01903
12	198182,58746	4062321,39977
13	198200,87090	4062274,86894
14	198221,15418	4062229,17793
15	198231,58898	4062180,71511
16	198224,45800	4062131,27384
17	198221,17119	4062081,59752
18	198219,78426	4062031,61936
19	198220,42728	4061981,62580
20	198220,87508	4061931,62800
21	198222,50024	4061881,66093
22	198231,49503	4061832,79604
23	198266,68290	4061804,86377
24	198316,26255	4061810,72351
25	198364,96169	4061821,76167
26	198410,20620	4061842,95298
27	198454,70813	4061865,73463
28	198473,37362	4061874,54913

FOTOGRAFÍAS



El Ingeniero de Montes
Luis V. Luque Aguilar. Col. 3.531

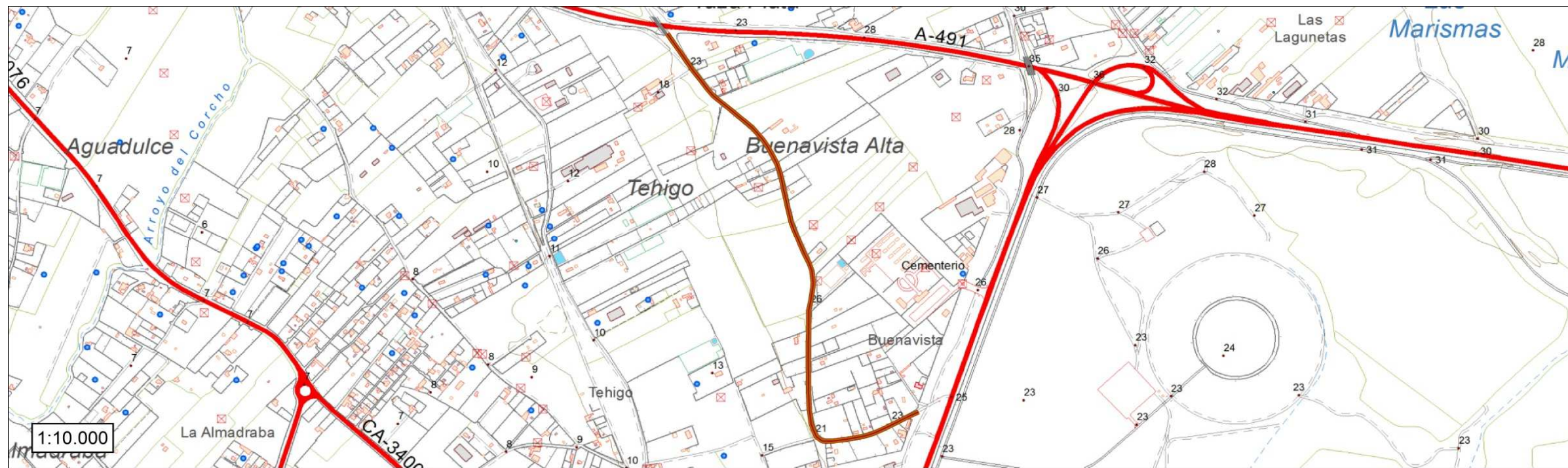
El Director del Proyecto

Proyecto: Inventario Municipal de caminos rurales
Promotor: Diputación de Cádiz
Empresa: Montres Gestión Forestal SL
Fecha:

FICHA N°:	formato
2	A3



LOCALIZACIÓN SOBRE PLANO TOPOGRÁFICO DE ANDALUCIA



El Ingeniero de Montes
Luis V. Luque Aguilar. Col. 3.531

El Director del Proyecto

Proyecto: Inventario Municipal de caminos rurales
Promotor: Diputación de Cádiz
Empresa: Montres Gestión Forestal SL
Fecha:

Plano n°:	formato
2	A3

TÉRMINO MUNICIPAL	ROTA					REF. CATASTRAL	11030A002090040000FL
Código camino	RO 003	Paraie	Casa Buena			Pólígono / Parcela	2-9004
Longitud (m)	1.760,99	Anchura media (m)	3	Superficie (m2)	5.283	Situación legal o patrimonial	Sin inscripción registral
Denominación	Camino de Casa Buena					Estado de conservación	Deficiente
Inicio / fin y descripción	Comienza en la "Cañada Real de Chapitel" y transcurre dirección suroeste hasta el camino de uso público denominado "Camino de Chipiona al Pto. De Sta. María".						
Uso	Agrario						
Afecciones	Se observan afecciones de fincas rústicas con uso de cultivos agrícolas.						
Observaciones	Firme de tierra natural. Intransitable sin vehículo todoterreno. Parcialmente desdibujado.						

LISTADO DE COORDENADAS DEL EJE (ETRS 89 USO 30)

COORDENADA USO ETRS 1989 USO 30		
PUNTO	COORDENADA X (m)	COORDENADA Y (m)
1	201171,06981	4068275,62192
2	201136,08756	4068239,90131
3	201101,43428	4068203,86053
4	201066,50127	4068168,08859
5	201031,73530	4068132,15383
6	200996,83608	4068096,35677
7	200961,90144	4068060,58631
8	200927,24610	4068024,54460
9	200892,22086	4067988,86440
10	200857,50258	4067952,88514
11	200823,37590	4067916,35032
12	200788,91097	4067880,12712
13	200754,32330	4067844,02278
14	200719,95384	4067807,71359
15	200685,29438	4067771,67627
16	200651,15773	4067735,14532
17	200617,01043	4067698,62193
18	200582,40281	4067662,53560
19	200548,40525	4067625,87925
20	200514,19423	4067589,41612
21	200479,72227	4067553,19999
22	200445,57787	4067516,67683
23	200411,50733	4067480,08183
24	200377,28599	4067443,62791
25	200342,51186	4067407,70416
26	200308,27951	4067371,26054
27	200273,50395	4067335,33585
28	200239,45288	4067298,72559
29	200204,84152	4067262,64257
30	200170,62830	4067226,26592
31	200136,05936	4067190,14719
32	200101,42331	4067154,08826
33	200067,03213	4067117,79481
34	200032,94332	4067081,21817
35	199998,37005	4067045,10124
36	199964,04028	4067008,75319
37	199930,76166	4067000,51780

FOTOGRAFÍAS



El Ingeniero de Montes Luis V. Luque Aguilar. Col. 3.531	El Director del Proyecto	Proyecto: Inventario Municipal de caminos rurales Promotor: Diputación de Cádiz Empresa: Montres Gestión Forestal SL Fecha:	FICHA N°:	formato
			3	A3



LOCALIZACIÓN SOBRE PLANO TOPOGRÁFICO DE ANDALUCÍA



El Ingeniero de Montes
Luis V. Luque Aguilar. Col. 3.531

El Director del Proyecto

Proyecto: Inventario Municipal de caminos rurales
Promotor: Diputación de Cádiz
Empresa: Montres Gestión Forestal SL
Fecha:

Plano n°:	formato
3	A3

TÉRMINO MUNICIPAL	ROTA					REF. CATASTRAL	11030A017090120000FF
<u>Código camino</u>	CO 004	<u>Paraie</u>	La Albina			<u>Pólígono / Parcela</u>	17-9012
<u>Longitud (m)</u>	1.610,03	<u>Anchura media (m)</u>	3,5	<u>Superficie (m2)</u>	5.635	<u>Situación legal o patrimonial</u>	Sin inscripción registral
<u>Denominación</u>	Camino de Chipiona					<u>Estado de conservación</u>	Deficiente
<u>Inicio / fin y descripción</u>	Camino sin asfaltar que comienza en la "Hijuela del Morruo" y desciende paralelamente a la carretera "A-2075" denominada "De A-491 a Rota".						
<u>Uso</u>	Agrario						
<u>Afecciones</u>	No se observan afecciones, el trazado está libre de obstáculos y el acceso no está impedido por cancelas u otros elementos.						
<u>Observaciones</u>	El firme es grava y zahorra compactada. Presentado numerosos blandones de profundidad hasta 20 cm y partes de arena blanda. Existen numerosas zonas de encharcamiento con profundidad, especialmente en cruce con arroyos y escorrentías.						

LISTADO DE COORDENADAS DEL EJE (ETRS 89 USO 30)
FOTOGRAFÍAS

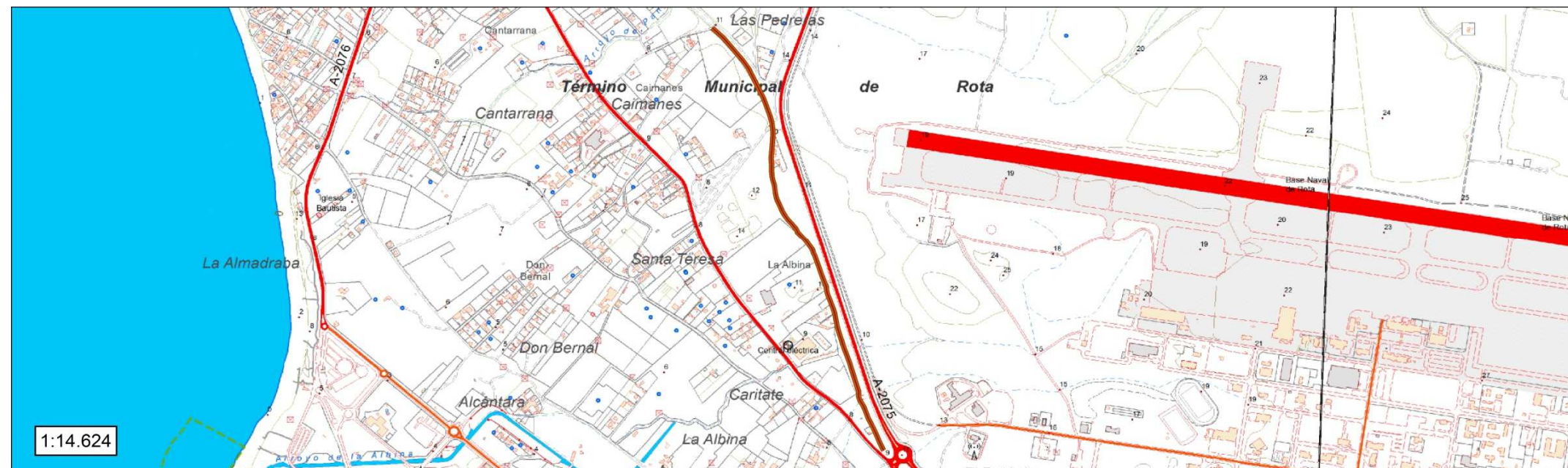
COORDENADA USO ETRS 1989 USO 30		
PUNTO	COORDENADA X (m)	COORDENADA Y (m)
1	198068,79742	4061408,30063
2	198117,96796	4061358,57401
3	198163,15826	4061305,11650
4	198200,70902	4061246,38916
5	198231,04392	4061183,30406
6	198257,00547	4061118,36567
7	198271,32755	4061050,23435
8	198267,35978	4060980,41056
9	198267,79165	4060910,59663
10	198279,08976	4060841,87216
11	198302,31078	4060776,30087
12	198343,47522	4060720,18348
13	198386,13610	4060665,95154
14	198416,75557	4060603,68730
15	198439,87556	4060537,62601
16	198459,32923	4060471,07984
17	198480,99472	4060404,53672
18	198497,28324	4060336,63277
19	198520,23339	4060270,54537
20	198541,35552	4060203,82104
21	198558,78938	4060136,44872
22	198584,65937	4060072,28208
23	198613,77380	4060008,74897
24	198642,31011	4059944,81353



El Ingeniero de Montes Luis V. Luque Aguilar. Col. 3.531	El Director del Proyecto	Proyecto: Inventario Municipal de caminos rurales Promotor: Diputación de Cádiz Empresa: Montres Gestión Forestal SL Fecha:	<u>FICHA N°:</u>	<u>formato</u>
			4	A3



LOCALIZACIÓN SOBRE PLANO TOPOGRÁFICO DE ANDALUCIA



El Ingeniero de Montes
Luis V. Luque Aguilar. Col. 3.531

El Director del Proyecto

Proyecto: Inventario Municipal de caminos rurales
Promotor: Diputación de Cádiz
Empresa: Montres Gestión Forestal SL
Fecha:

Plano n.º:

formato

4

A3

TÉRMINO MUNICIPAL	ROTA					REF. CATASTRAL	11030A020090020000FB 11030A019090070000FE
<u>Código camino</u>	RO 005	<u>Paraie</u>	Tehigo			<u>Póligono / Parcela</u>	20-9002; 19-9007
<u>Longitud (m)</u>	3.336,82	<u>Anchura media (m)</u>	5	<u>Superficie (m2)</u>	16.684	<u>Situación legal o patrimonial</u>	Sin inscripción registral
<u>Deniminación</u>	Camino de Chipiona a Rota					<u>Estado de conservación</u>	Bueno
<u>Incio / fin y descripción</u>	Comienza en la "Colada de Cobalengo" y transcurre dirección sur hasta el "Ferrocarril del Pto. De Sta. María a Rota", dando acceso a diferentes parcelas destinadas a cultivos agrícolas así como a almacenes y edificaciones. El camino está dividido por la carretera Autonómica "4-491 De Chipiona a El Puerto de Santa María por Rota"						
<u>Uso</u>	Agrario						
<u>Afecciones</u>	No se observan afecciones, el trazado está libre de obstáculos y el acceso no está impedido por cancelas u otros elementos.						
<u>Observaciones</u>	El firme es zahorra compactada aunque se encuentra parcialmente asfaltado. Presenta blandones localizados. El tramo desde Hijuela de la Tía Pepa hasta la EDAR Rota se encuentra asfaltado con 5 m de ancho. El resto es de anchura 4 m y el firme zahorra. El tramo cercano a la carretera A-2077 Sanlúcar-Rota se estrecha hasta 3,5 m y se encuentra mas deteriorado..						

LISTADO DE COORDENADAS DEL EJE (ETRS 89 USO 30)

COORDENADA USO ETRS 1989 USO 30		
PUNTO	COORDENADA X (m)	COORDENADA Y (m)
1	197370,70109	4062895,27859
2	197426,60946	4062612,94869
3	197478,19450	4062727,28407
4	197538,96049	4062648,01251
5	197604,89860	4062572,99181
6	197622,33929	4062475,29246
7	197626,88080	4062375,49322
8	197617,31715	4062277,91144
9	197652,64855	4062184,36954
10	197700,02674	4062096,70315
11	197751,37341	4062010,94101
12	197804,46514	4061926,36297
13	197832,75475	4061830,59949
14	197840,83676	4061731,67777
15	197032,27165	4063700,49204
16	197043,09975	4063601,09567
17	197081,03421	4063510,41352
18	197143,99012	4063432,72712
19	197191,39791	4063345,42002
20	197211,19669	4063247,87545
21	197224,21620	4063148,95057
22	197267,80003	4063059,14383
23	196991,51985	4063865,52867
24	197013,36628	4063768,26367
25	196387,83996	4064655,85782
26	196445,48189	4064574,36259
27	196505,97917	4064494,77152
28	196570,59292	4064418,51041
29	196642,46133	4064349,48612
30	196713,75613	4064279,88776
31	196780,58762	4064205,55127
32	196845,59841	4064129,81325
33	196919,18220	4064062,66122
34	196967,40233	4063976,57093
35	196976,95411	4063941,12570

FOTOGRAFÍAS



El Ingeniero de Montes
Luis V. Luque Aguilar. Col. 3.531

El Director del Proyecto

Proyecto: Inventario Municipal de caminos rurales
Promotor: Diputación de Cádiz
Empresa: Montres Gestión Forestal SL
Fecha:

FICHA N°:

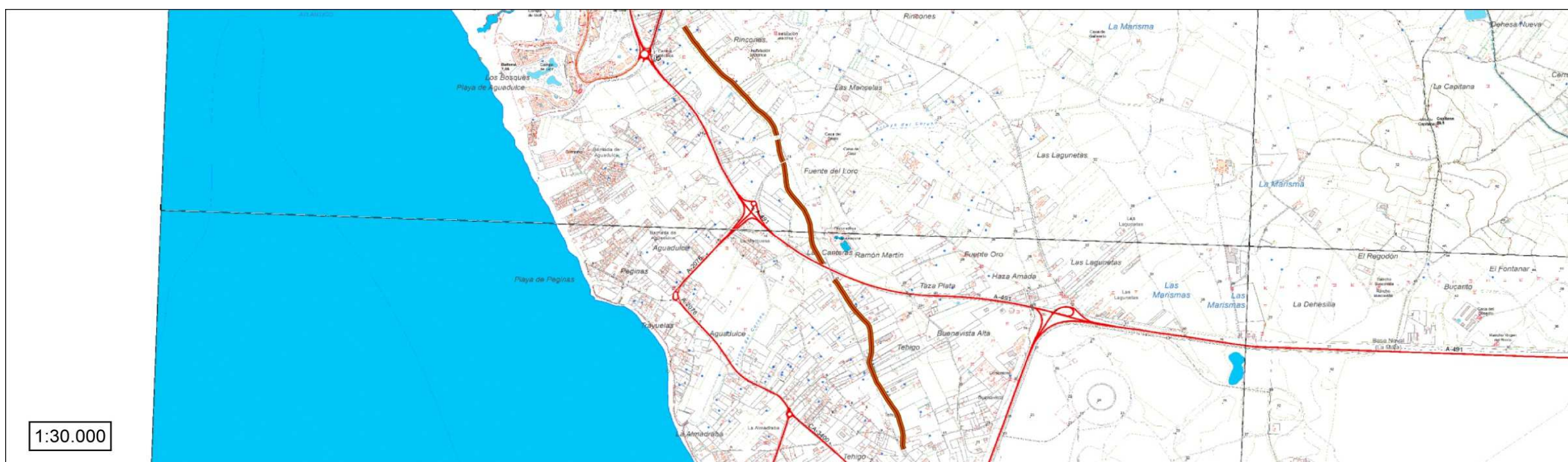
formato

5

A3



LOCALIZACIÓN SOBRE PLANO TOPOGRÁFICO DE ANDALUCÍA



El Ingeniero de Montes
Luis V. Luque Aguilar. Col. 3.531

El Director del Proyecto

Proyecto: Inventario Municipal de caminos rurales
Promotor: Diputación de Cádiz
Empresa: Montres Gestión Forestal SL
Fecha:

Plano n.º: formato

5

A3

TÉRMINO MUNICIPAL	ROTA				REF. CATASTRAL	11030A013090040000FQ 11030A013000350000FH
Código camino	RO 006	Paraie	Rincones		Pólígono / Parcela	13-9004; 13-35
Longitud (m)	908,95	Anchura media (m)	4	Superficie (m2)	3.636	Situación legal o patrimonial
Denominación	Camino de Chipiona a Rota				Estado de conservación	Bueno
Inicio / fin y descripción	Comienza en la "Colada de Rincones" y transcurre dirección sur hasta la "Vereda de los Charcos". Da acceso a diferentes parcelas de cultivos agrícolas.					
Uso	Agrario					
Afecciones	Se observan afecciones de terrenos de uso agrícola. Desde la mitad del camino no coincide con catastro, habiéndose desviado este en dirección oeste y ocupando el Polígono 13-Parcela 35.					
Observaciones	El firme es zahorra compactada. Presenta blandones localizados. La zona de paso del Arroyo Hondo se encuentra en peor estado.					

LISTADO DE COORDENADAS DEL EJE (ETRS 89 USO 30)

COORDENADA USO ETRS 1989 USO 30		
PUNTO	COORDENADA X (m)	COORDENADA Y (m)
1	197755,88550	4065726,04318
2	197805,76830	4065729,38168
3	197855,54223	4065733,80353
4	197905,53714	4065734,49968
5	197955,18942	4065729,73356
6	197989,68098	4065704,30789
7	197999,65510	4065655,33472
8	198012,36806	4065607,09369
9	198027,84664	4065559,55238
10	198051,99741	4065516,84601
11	198045,26615	4065467,49896
12	198037,92470	4065418,05163
13	198028,97762	4065368,85919
14	198020,23325	4065319,62989
15	198013,99536	4065270,02457
16	198011,89076	4065220,12112
17	198010,85185	4065170,13378
18	198007,38417	4065120,26346
19	198002,04854	4065070,57256
20	198000,48852	4065061,75642

FOTOGRAFÍAS



El Ingeniero de Montes
Luis V. Luque Aguilar. Col. 3.531

El Director del Proyecto

Proyecto: Inventario Municipal de caminos rurales
Promotor: Diputación de Cádiz
Empresa: Montres Gestión Forestal SL
Fecha:

FICHA N°:

formato

6

A3



LOCALIZACIÓN SOBRE PLANO TOPOGRÁFICO DE ANDALUCIA



El Ingeniero de Montes
Luis V. Luque Aguilar. Col. 3.531

El Director del Proyecto

Proyecto: Inventario Municipal de caminos rurales
Promotor: Diputación de Cádiz
Empresa: Montres Gestión Forestal SL
Fecha:

Plano n°:	formato
6	A3

TÉRMINO MUNICIPAL	ROTA				REF. CATASTRAL	11030A002090030000FP
<u>Código camino</u>	RO 007	<u>Paraie</u>	Los Cebollares y Haza de Clementeso		<u>Póligono / Parcela</u>	2-9003
<u>Longitud (m)</u>	2.790,91	<u>Anchura media (m)</u>	4	<u>Superficie (m2)</u>	11.164	<u>Situación legal o patrimonial</u>
<u>Denominación</u>	Camino de Chipiona al Pto. De Sta. María				<u>Estado de conservación</u>	deficiente
<u>Inicio / fin y descripción</u>	Comienza en la "Colada de los Cebollares" y transcurre dirección sureste hasta la "Vereda del Galgo o Bercial", dando acceso a diferentes parcelas de uso agrícola.					
<u>Uso</u>	Agrario					
<u>Afecciones</u>	No se observan afecciones, el trazado está libre de obstáculos y el acceso no está impedido por cancelas u otros elementos.					
<u>Observaciones</u>	El firme es grava y zahorra compactada. La mitad del camino próxima a la Colada de Cebollares presenta más tierra natural acumulada y es intransitable.					

LISTADO DE COORDENADAS DEL EJE (ETRS 89 USO 30)

COORDENADA USO ETRS 1989 USO 30		
PUNTO	COORDENADA X (m)	COORDENADA Y (m)
1	199423,06646	4067385,04379
2	199512,28815	4067364,25613
3	199598,52665	4067313,76259
4	199688,42789	4067272,58126
5	199762,96929	4067208,69987
6	199828,52558	4067133,31897
7	199895,35041	4067059,07068
8	199968,36571	4066991,55328
9	200059,19847	4066950,39415
10	200145,86816	4066901,06195
11	200238,21598	4066862,73125
12	200316,84141	4066801,42551
13	200403,55557	4066751,87207
14	200481,17328	4066688,89185
15	200562,65058	4066631,01241
16	200649,34168	4066581,27510
17	200733,60734	4066527,49930
18	200815,97522	4066471,15198
19	200895,54864	4066410,63585
20	200982,34120	4066362,32249
21	201071,64654	4066317,42479
22	201163,18192	4066277,30511
23	201258,42956	4066248,07714
24	201346,53288	4066201,12212
25	201429,13491	4066144,88054
26	201517,13874	4066097,40822
27	201608,67236	4066057,56445
28	201695,18998	4066008,60785
29	201776,81646	4065973,93102

FOTOGRAFÍAS



El Ingeniero de Montes
Luis V. Luque Aguilar. Col. 3.531

El Director del Proyecto

Proyecto: Inventario Municipal de caminos rurales
Promotor: Diputación de Cádiz
Empresa: Montres Gestión Forestal SL
Fecha:

FICHA N°:

formato

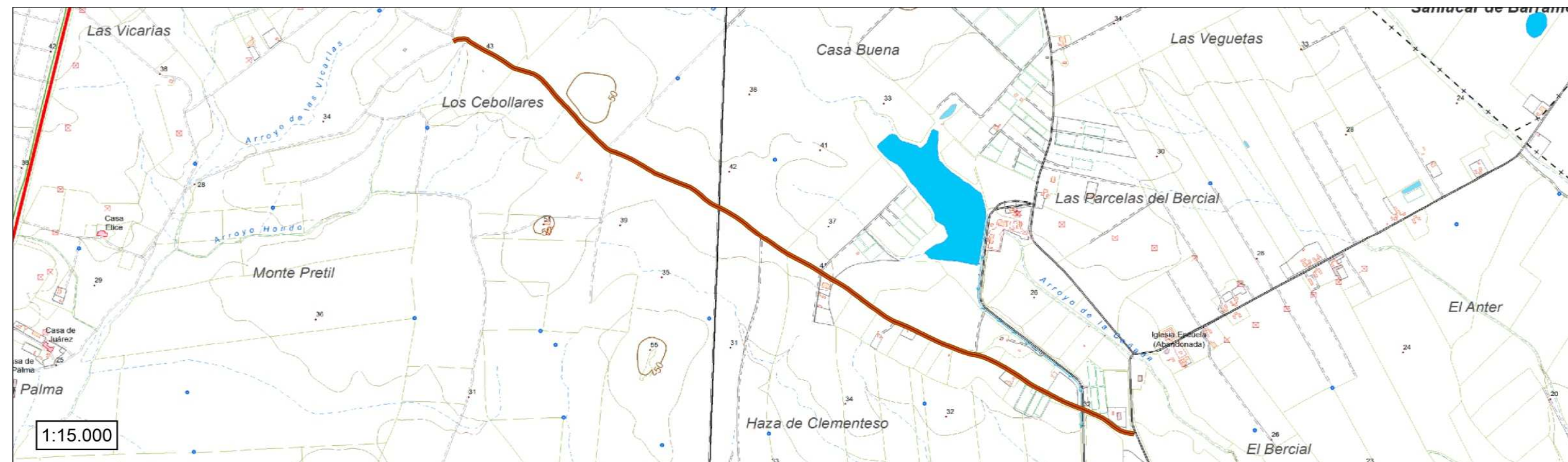
7

A3

LOCALIZACIÓN SOBRE ORTOFOTOGRAFÍA AÉREA AÑO 2010/2011



LOCALIZACIÓN SOBRE PLANO TOPOGRÁFICO DE ANDALUCÍA



El Ingeniero de Montes
Luis V. Luque Aguilar. Col. 3.531

El Director del Proyecto

Proyecto: Inventario Municipal de caminos rurales
Promotor: Diputación de Cádiz
Empresa: Montres Gestión Forestal SL
Fecha:

Plano n°:	formato
7	A3

TÉRMINO MUNICIPAL	ROTA					REF. CATASTRAL	11030A021090020000FS 11030A023090020000FL
<u>Código camino</u>	RO 008	<u>Paraie</u>	La Marisma			<u>Pólígono / Parcela</u>	21-9002; 23-9002
<u>Longitud (m)</u>	2.834,72	<u>Anchura media (m)</u>	4,5	<u>Superficie (m2)</u>	12.756	<u>Situación legal o patrimonial</u>	Sin inscripción registral
<u>Denominación</u>	Camino de chipiona al Pto de Sta Maria					<u>Estado de conservación</u>	Bueno
<u>Incio / fin y descripción</u>	Comienza en la "Colada de los Charcos " y transcurre dirección noreste hasta la "Vereda del Galgo o Bercial". El camino es interrumpido por la "Colada de Juana Gomez" en su centro, y da acceso a diferentes parcelas de cultivos agrícolas.						
<u>Uso</u>	Agrario						
<u>Afecciones</u>	Posibles afecciones con la "Colada de Juana Gomez"						
<u>Observaciones</u>	El firme es grava y zahorra compactada. Presenta blandones en todo el recorrido. La zona próxima a Casas de la Marisma está en peores condiciones.						

LISTADO DE COORDENADAS DEL EJE (ETRS 89 USO 30)

COORDENADA USO ETRS 1989 USO 30		
PUNTO	COORDENADA X (m)	COORDENADA Y (m)
1	200352,50538	4063547,65149
2	200418,87914	4063474,50273
3	200499,42908	4063415,36689
4	200572,85412	4063347,97910
5	200643,93134	4063277,65237
6	200708,65363	4063201,70176
7	200777,24579	4063129,28426
8	200841,14890	4063052,44779
9	200894,67739	4062968,12567
10	200961,43008	4062894,28224
11	201020,97003	4062814,27040
12	201079,08725	4062735,66302
13	201167,32239	4062768,79049
14	198484,32570	4065017,12602
15	198535,95544	4064933,20072
16	198608,91009	4064865,42726
17	198661,96636	4064780,94365
18	198703,48842	4064690,31020
19	198729,18278	4064593,80334
20	198762,70651	4064500,15298
21	198839,41354	4064439,56470
22	198921,73062	4064382,87287
23	199009,51076	4064335,17111
24	199097,55893	4064287,90786
25	199184,16270	4064238,08052
26	199271,31328	4064189,16642
27	199367,47431	4064163,36085
28	199467,19949	4064156,22948
29	199562,56547	4064173,29231
30	199595,53710	4064180,93957

FOTOGRAFÍAS



El Ingeniero de Montes
Luis V. Luque Aguilar. Col. 3.531

El Director del Proyecto

Proyecto: Inventario Municipal de caminos rurales
Promotor: Diputación de Cádiz
Empresa: Montres Gestión Forestal SL
Fecha:

FICHA N°:

formato

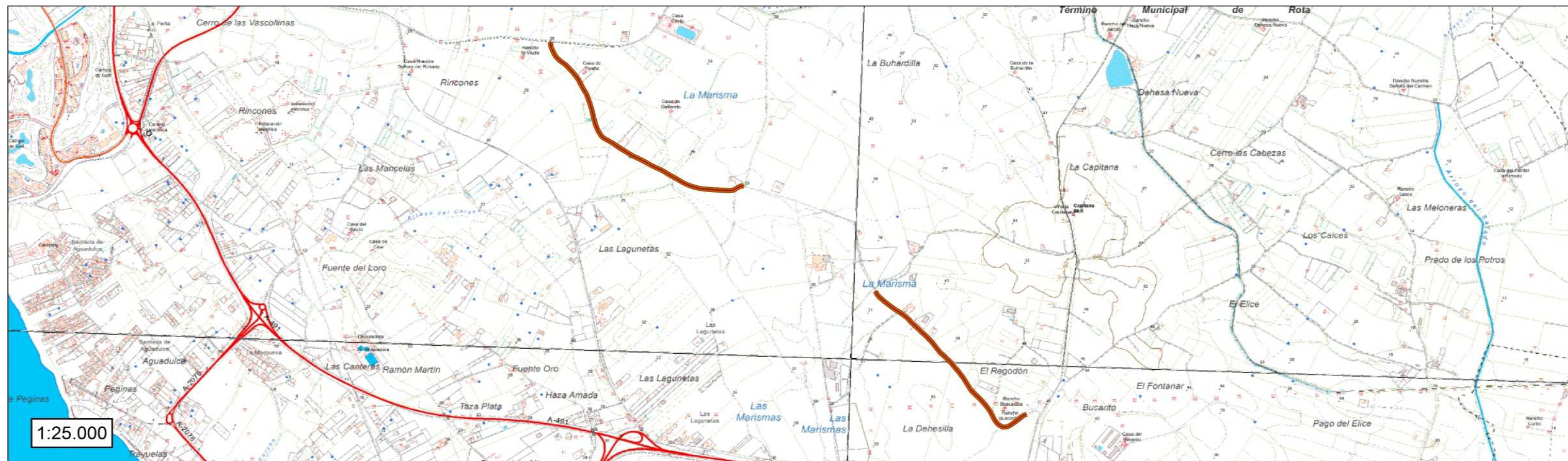
8

A3

LOCALIZACIÓN SOBRE ORTOFOTOGRAFÍA AÉREA AÑO 2010/2011



LOCALIZACIÓN SOBRE PLANO TOPOGRÁFICO DE ANDALUCIA



<p>El Ingeniero de Montes Luis V. Luque Aguilar. Col. 3.531</p>	<p>El Director del Proyecto</p>	<p>Proyecto: Inventario Municipal de caminos rurales Promotor: Diputación de Cádiz Empresa: Montres Gestión Forestal SL Fecha:</p>	<p>Plano nº: 8</p>	<p>formato A3</p>
---	---------------------------------	--	------------------------	-----------------------

TÉRMINO MUNICIPAL	ROTA					REF. CATASTRAL	11030A023090010000FP
<u>Código camino</u>	RO 009	<u>Paraie</u>	Las Marismas			<u>Pólígono / Parcela</u>	23-9001
<u>Longitud (m)</u>	1.959,19	<u>Anchura media (m)</u>	3	<u>Superficie (m2)</u>	5.878	<u>Situación legal o patrimonial</u>	Sin inscripción registral
<u>Denominación</u>	Camino de la Dehesilla					<u>Estado de conservación</u>	Deficiente
<u>Incio / fin y descripción</u>	Comienza en la "Cañada de la Atalaya" hasta la carretera Autonómica "A-491 De Chipiona al El Puerto de Santa María por Rota" en dirección sur, dando acceso a diferentes parcelas de uso agrícola.						
<u>Uso</u>	Agrario						
<u>Afecciones</u>	Posibles afecciones con parcelas de uso agrícola, habiendo desaparecido el camino en buena parte de su trayecto.						
<u>Observaciones</u>	El firme es de zahorra aunque presenta mucha tierra. El camino se encuentra muy deteriorado con zonas de blandones y zonas de encharcamiento. Desdibujado en su enlace con la carretera A-491.						

LISTADO DE COORDENADAS DEL EJE (ETRS 89 USO 30)

COORDENADA USO ETRS 1989 USO 30		
PUNTO	COORDENADA X (m)	COORDENADA Y (m)
1	200056,27554	4062487,93425
2	200060,92208	4062557,72692
3	200049,48104	4062626,41577
4	200027,88627	4062692,83744
5	200014,36443	4062761,39840
6	200004,83755	4062830,57909
7	199982,45392	4062896,90231
8	199960,15514	4062963,25437
9	199917,38401	4063017,19084
10	199870,35080	4063068,89242
11	199831,37431	4063126,94982
12	199798,90341	4063188,95297
13	199764,60276	4063249,97012
14	199728,81534	4063310,10144
15	199684,94620	4063364,04726
16	199649,14923	4063424,16798
17	199612,65387	4063483,89520
18	199573,46264	4063541,38908
19	199530,09215	4063596,16525
20	199496,43519	4063657,45219
21	199505,89368	4063725,05974
22	199476,60550	4063787,88649
23	199444,56115	4063850,11371
24	199414,08710	4063913,12540
25	199384,29059	4063976,46696
26	199339,43027	4064029,94118
27	199300,01873	4064087,64727
28	199248,08972	4064134,29411
29	199181,48380	4064138,82516

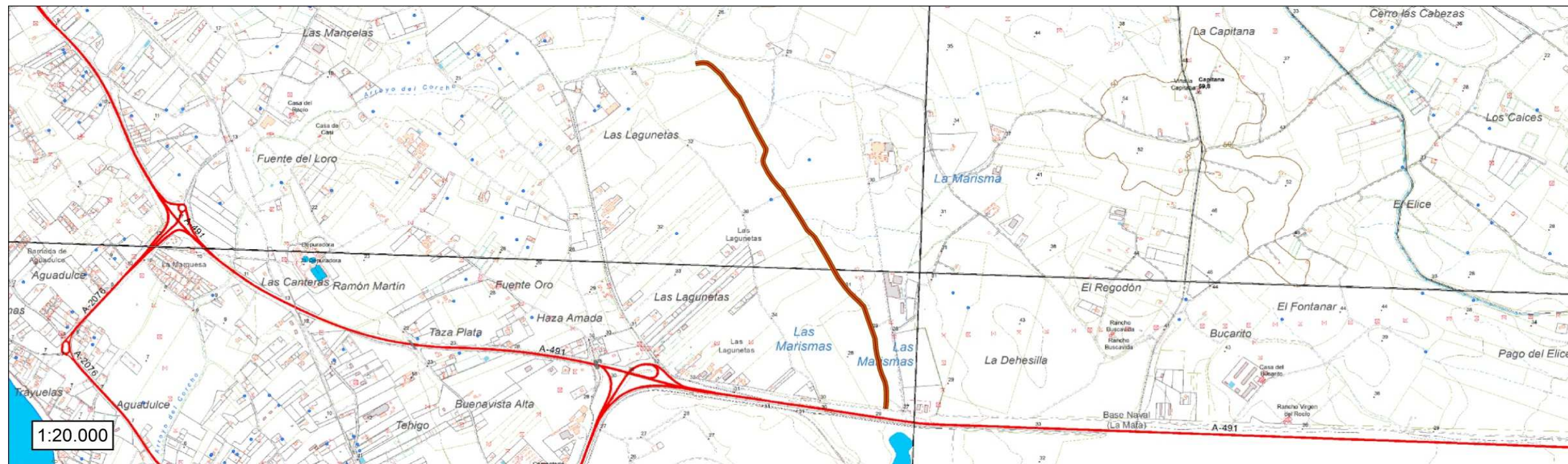
FOTOGRAFÍAS



El Ingeniero de Montes Luis V. Luque Aguilar. Col. 3.531	El Director del Proyecto	Proyecto: Inventario Municipal de caminos rurales Promotor: Diputación de Cádiz Empresa: Montres Gestión Forestal SL Fecha:	<u>FICHA N°:</u>	<u>formato</u>
			9	A3



LOCALIZACIÓN SOBRE PLANO TOPOGRÁFICO DE ANDALUCÍA



El Ingeniero de Montes
Luis V. Luque Aguilar. Col. 3.531

El Director del Proyecto

Proyecto: Inventario Municipal de caminos rurales
Promotor: Diputación de Cádiz
Empresa: Montres Gestión Forestal SL
Fecha:

Plano n.º:

formato

9

A3

TÉRMINO MUNICIPAL	ROTA					REF. CATASTRAL	11030A012090040000FO
<u>Código camino</u>	RO 010	<u>Paraje</u>	Casa de San Lorenzo			<u>Pólígono / Parcela</u>	12-9004
<u>Longitud (m)</u>	1.024,65	<u>Anchura media (m)</u>	4	<u>Superficie (m2)</u>	4.099	<u>Situación legal o patrimonial</u>	Sin inscripción registral
<u>Denominación</u>	Camino de Julia					<u>Estado de conservación</u>	Aceptable: con algunos blandones de gran tamaño
<u>Incio / fin y descripción</u>	Comienza en la carretera Autonómica "A-2077" denominada "De A-491 a Sanlúcar de Barrameda (Carretera de Munive)", y transcurre dirección norte hasta el paraje El Palacio. El camino da acceso a diferentes parcelas de cultivos agrícolas.						
<u>Uso</u>	Agrario						
<u>Afecciones</u>	No se observan afecciones, el trazado está libre de obstáculos y el acceso no está impedido por cancelas u otros elementos.						
<u>Observaciones</u>	Zahorra compactada utilizada para firme.						

LISTADO DE COORDENADAS DEL EJE (ETRS 89 USO 30)

COORDENADA USO ETRS 1989 USO 30		
PUNTO	COORDENADA X (m)	COORDENADA Y (m)
1	196864,82948	4066925,17879
2	196866,33940	4066875,42754
3	196867,09390	4066825,43342
4	196868,56385	4066775,45503
5	196872,11097	4066725,58675
6	196880,08767	4066676,35881
7	196891,10425	4066627,58802
8	196902,42868	4066578,89906
9	196914,27221	4066530,32329
10	196925,50672	4066481,60296
11	196936,82392	4066432,91251
12	196947,69855	4066384,11416
13	196959,23804	4066335,47231
14	196971,42814	4066287,09017
15	196999,09102	4066245,79987
16	197031,02713	4066207,33263
17	197063,30866	4066169,15034
18	197095,66983	4066131,03537
19	197127,76050	4066092,69963
20	197154,41986	4066050,48862
21	197180,04130	4066007,55947
22	197190,88433	4065985,52033

FOTOGRAFÍAS



El Ingeniero de Montes
Luis V. Luque Aguilar. Col. 3.531

El Director del Proyecto

Proyecto: Inventario Municipal de caminos rurales
Promotor: Diputación de Cádiz
Empresa: Montres Gestión Forestal SL
Fecha:

FICHA N°:

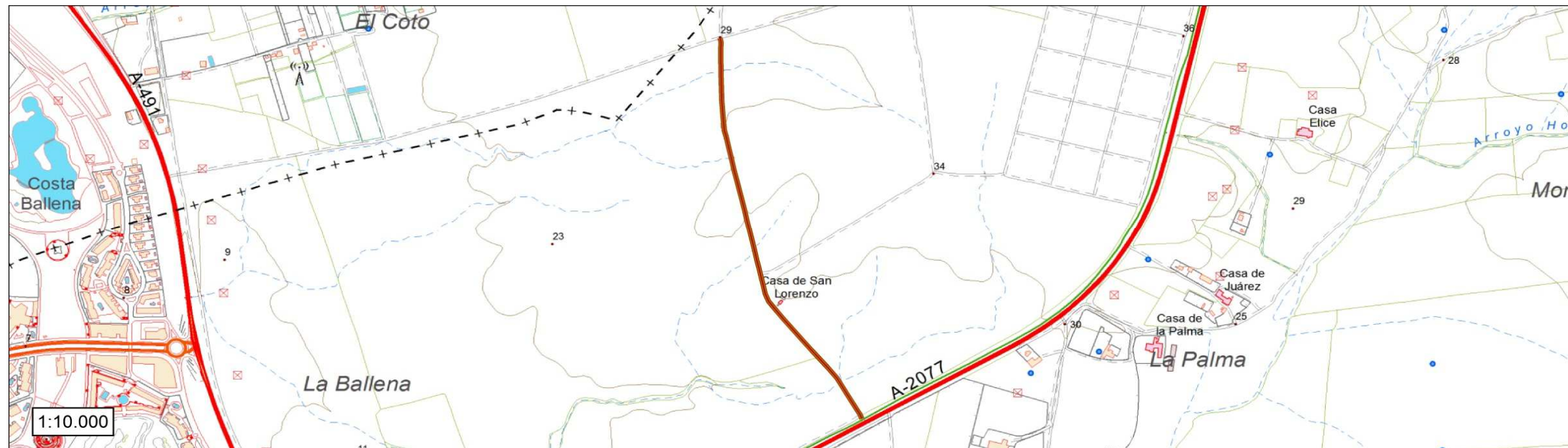
10

formato

A3



LOCALIZACIÓN SOBRE PLANO TOPOGRÁFICO DE ANDALUCIA



El Ingeniero de Montes
Luis V. Luque Aguilar. Col. 3.531

El Director del Proyecto

Proyecto: Inventario Municipal de caminos rurales
Promotor: Diputación de Cádiz
Empresa: Montres Gestión Forestal SL
Fecha:

Plano n°:	formato
10	A3

TÉRMINO MUNICIPAL	ROTA					REF. CATASTRAL	11030A015090030000FX
<u>Código camino</u>	RO 011	<u>Paraje</u>	Cerro Las Cabezas			<u>Pólígono / Parcela</u>	15-9003
<u>Longitud (m)</u>	514,45	<u>Anchura media (m)</u>	2,5	<u>Superficie (m2)</u>	1.286	<u>Situación legal o patrimonial</u>	Sin inscripción registral
<u>Denominación</u>	Camino de la Mezquita					<u>Estado de conservación</u>	Bueno
<u>Inicio / fin y descripción</u>	Camino sin asfaltar que comienza en la "Colada de Juana Gomez" y transcurre en dirección sur hasta el camino público "Camino de Los Hornillos". El camino da acceso a diferentes parcelas de uso agrícola así como a diferentes naves.						
<u>Uso</u>	Agrario						
<u>Afecciones</u>	No se observan afecciones, el trazado está libre de obstáculos y el acceso no está impedido por cancelas u otros elementos.						
<u>Observaciones</u>	Zahorra compactada y grava utilizada para firme.						

LISTADO DE COORDENADAS DEL EJE (ETRS 89 USO 30)

FOTOGRAFÍAS

COORDENADA USO ETRS 1989 USO 30		
PUNTO	COORDENADA X (m)	COORDENADA Y (m)
1	202602,44182	4063787,77641
2	202575,57997	4063829,38912
3	202553,65555	4063873,19179
4	202562,76452	4063922,19203
5	202539,03840	4063964,39877
6	202504,23289	4064000,25218
7	202466,47705	4064033,01821
8	202434,13889	4064070,34881
9	202405,51617	4064111,90086
10	202378,07418	4064153,69723
11	202348,90129	4064194,27206
12	202339,13432	4064204,90492



El Ingeniero de Montes Luis V. Luque Aguilar. Col. 3.531	El Director del Proyecto	Proyecto: Inventario Municipal de caminos rurales Promotor: Diputación de Cádiz Empresa: Montres Gestión Forestal SL Fecha:	<u>FICHA N°:</u>	<u>formato</u>
			11	A3



LOCALIZACIÓN SOBRE PLANO TOPOGRÁFICO DE ANDALUCIA



El Ingeniero de Montes
Luis V. Luque Aguilar. Col. 3.531

El Director del Proyecto

Proyecto: Inventario Municipal de caminos rurales
Promotor: Diputación de Cádiz
Empresa: Montres Gestión Forestal SL
Fecha:

Plano n°:	formato
11	A3

TÉRMINO MUNICIPAL	ROTA					REF. CATASTRAL	11030A011090100000FZ 11030A010090030000FH
<u>Código camino</u>	RO 012	<u>Paraje</u>	Cantarrana y Santa Teresa			<u>Pólígono / Parcela</u>	11-9010; 10-9003
<u>Longitud (m)</u>	2.893,51	<u>Anchura media (m)</u>	6	<u>Superficie (m2)</u>	17.361	<u>Situación legal o patrimonial</u>	Sin inscripción registral
<u>Denominación</u>	Camino de Las Cañas					<u>Estado de conservación</u>	Aceptable
<u>Inicio / fin y descripción</u>	Comienza en la playa "La Almadraba" y transcurre dirección sureste hasta la carretera Provincial "CA-3400-Santa Teresa". El camino da acceso a la playa y a diferentes urbanizaciones y parcelas de uso agrícola, siendo atravesado por la carretera Autonómica "A-2076" denominada "De A-491 a Rota por la costa".						
<u>Uso</u>	Agrario						
<u>Afecciones</u>	No se observan afecciones, el trazado está libre de obstáculos y el acceso no está impedido por cancelas u otros elementos.						
<u>Observaciones</u>	Zahorra compactada utilizada para firme. Presenta numerosos blandones de profundidad en todo el recorrido. El tercio mas cercano a la playa se estrecha hasta 3,5 m. El tercio mas cercano al casco urbano presenta 4,5 m de anchura.						

LISTADO DE COORDENADAS DEL EJE (ETRS 89 USO 30)

COORDENADA USO ETRS 1989 USO 30		
PUNTO	COORDENADA X (m)	COORDENADA Y (m)
1	196854,07271	4061239,82989
2	196929,55318	4061174,25542
3	197007,10483	4061111,20643
4	197088,12087	4061052,58624
5	197152,13438	4060977,82084
6	197211,82366	4060900,41318
7	197309,40918	4060897,16366
8	197408,31918	4060895,94928
9	197490,57281	4060841,91729
10	197547,78199	4060760,17446
11	197600,40945	4060678,28647
12	197675,27449	4060612,25794
13	197752,56031	4060549,67165
14	197830,43387	4060497,46224
15	197904,84371	4060434,02398
16	197988,20681	4060378,87117
17	198064,51032	4060314,65694
18	198134,17056	4060242,98319
19	198216,59450	4060186,60200
20	198297,28409	4060127,57594
21	198367,21498	4060056,90960
22	198440,40571	4059988,85771
23	198506,74263	4059914,85188
24	198569,89958	4059839,79811
25	198475,23110	4061550,19124
26	196516,74783	4061459,21783
27	196596,84693	4061403,77802
28	196686,49232	4061359,60705
29	196772,50541	4061308,85173
30	196848,01713	4061253,73181
31	196416,13638	4061622,60788

FOTOGRAFÍAS

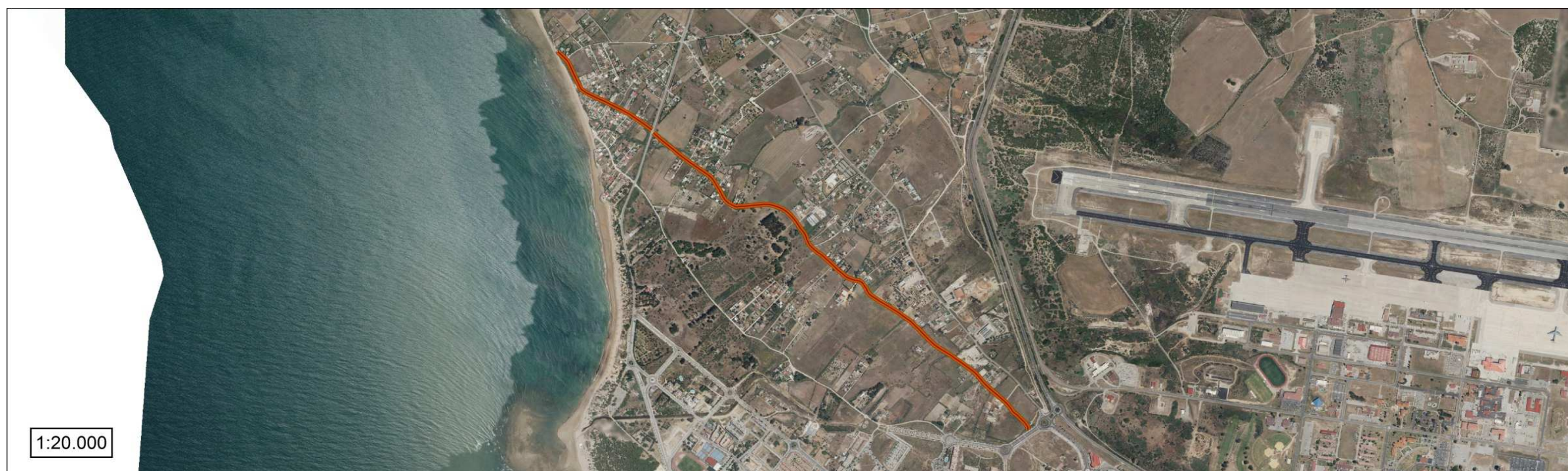


El Ingeniero de Montes
Luis V. Luque Aguilar. Col. 3.531

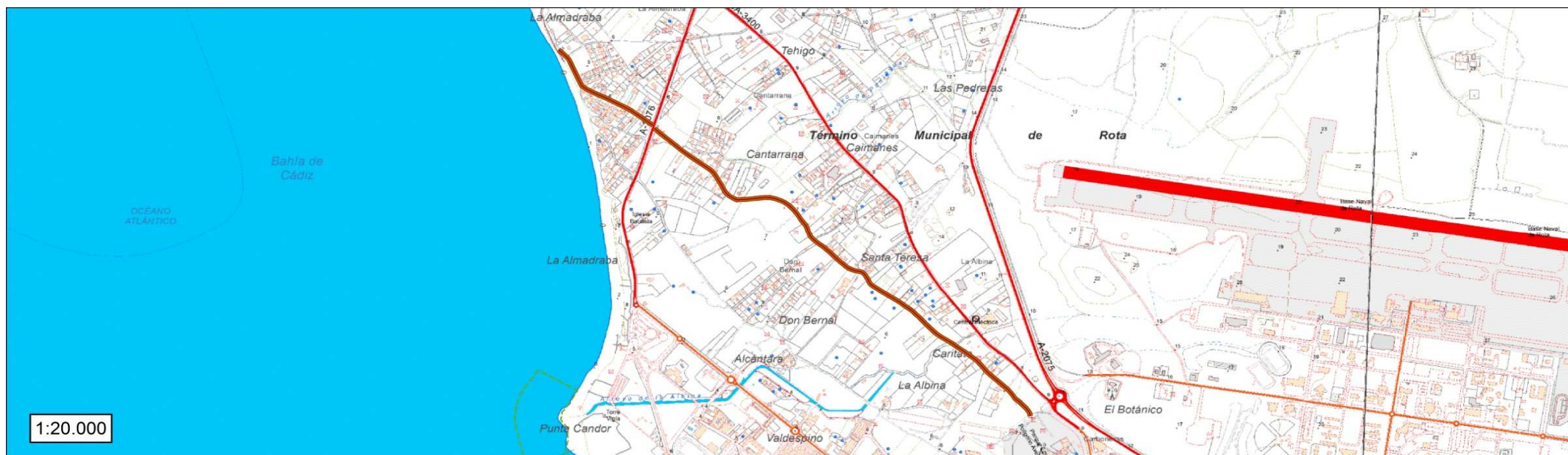
El Director del Proyecto

Proyecto: Inventario Municipal de caminos rurales
Promotor: Diputación de Cádiz
Empresa: Montres Gestión Forestal SL
Fecha:

<u>Plano n°:</u>	<u>formato</u>
12	A3



LOCALIZACIÓN SOBRE PLANO TOPOGRÁFICO DE ANDALUCIA



El Ingeniero de Montes

Luis V. Luque Aguilar. Col. 3.531

El Director del Proyecto

Proyecto: Inventario Municipal de caminos rurales

Promotor: Diputación de Cádiz

Empresa: Montres Gestión Forestal SL

Fecha:

Plano n.º:

formato

12

A3

TÉRMINO MUNICIPAL	ROTA					REF. CATASTRAL	Sin referencia
<u>Código camino</u>	RO 013	<u>Paraje</u>	Don Bernal y La Albina			<u>Pólígono / Parcela</u>	9-9001
<u>Longitud (m)</u>	2.908,98	<u>Anchura media (m)</u>	5	<u>Superficie (m2)</u>	14.545	<u>Situación legal o patrimonial</u>	Sin inscripción registral
<u>Denominación</u>	Camino de Las Carboneras					<u>Estado de conservación</u>	Bueno
<u>Inicio / fin y descripción</u>	Comienza cerca de la playa "La Almadraba" y transcurre dirección sur hasta el "Parque Empresarial Villa de Rota". Da acceso a parcelas de uso agrícola, así como a edificaciones y naves. El camino va integrándose en el casco urbano. Queda reflejado en catastro, pero no presenta referencia catastral.						
<u>Uso</u>	Agrario y urbano						
<u>Afecciones</u>	Posibles afecciones con el Cordel de Alcantar						
<u>Observaciones</u>	Zahorra compactada utilizada para firme. Presenta blandones localizados. En un tramo coincide con la Avenida Alcalde Domingo Sánchez Rizo presentando asfalto de 6 m de ancho. Coincide también con la Avenida Alcalde Carlos González Camoyán, sin asfaltar. Apartir del Arroyo de Alcántara presenta firme de zahorra de 5 m.						

LISTADO DE COORDENADAS DEL EJE (ETRS 89 USO 30)

COORDENADA USO ETRS 1989 USO 30		
PUNTO	COORDENADA X (m)	COORDENADA Y (m)
1	197882,36405	4059845,07829
2	197961,28375	4059786,53018
3	198047,57348	4059736,87935
4	198132,80957	4059685,12051
5	198222,32134	4059640,86734
6	198310,19475	4059593,57437
7	198395,89813	4059542,12893
8	198466,77198	4059472,75018
9	198541,17141	4059406,05118
10	198617,38415	4059341,53106
11	198773,68557	4060992,26020
12	198836,61178	4060915,38287
13	198884,12986	4060827,80092
14	196920,19816	4060735,53263
15	196975,73695	4060652,38696
16	197031,91680	4060569,71518
17	197091,40387	4060489,33610
18	197155,55107	4060412,76363
19	197223,34358	4060339,25624
20	197299,27338	4060277,46559
21	197383,32719	4060226,68501
22	197469,50906	4060178,13023
23	197532,18160	4060105,55379
24	197618,01083	4060054,52810
25	197700,43898	4059999,17811
26	197779,00565	4059937,41905
27	197860,00427	4059879,06616
28	196642,10027	4061168,85145
29	196681,13814	4061077,39168
30	196765,15776	4061008,04871

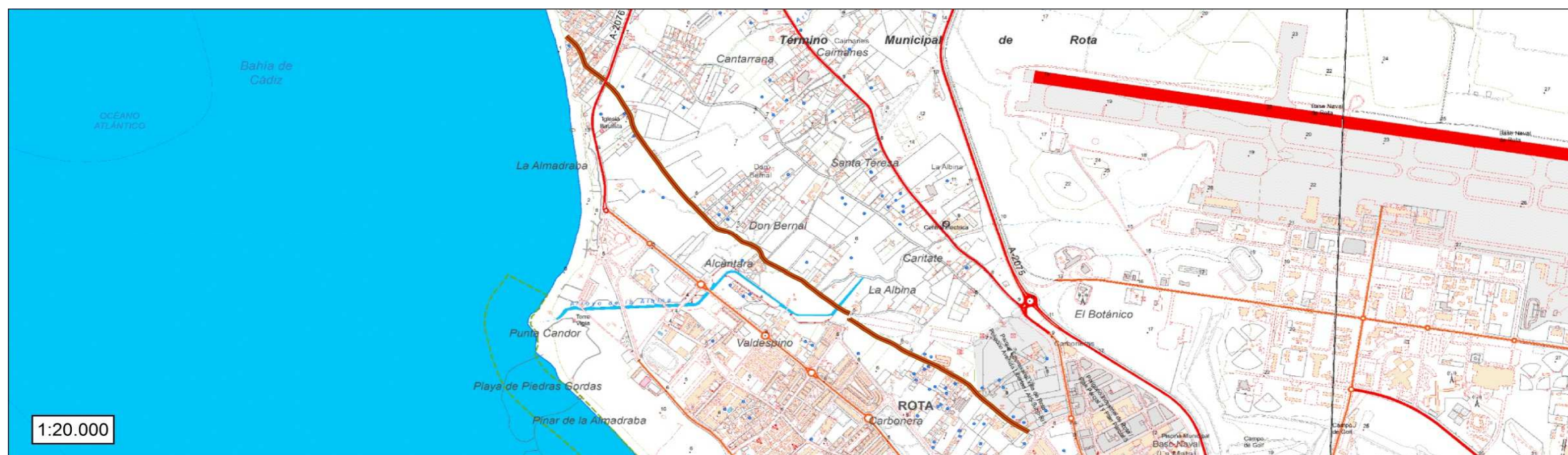
FOTOGRAFÍAS



El Ingeniero de Montes Luis V. Luque Aguilar. Col. 3.531	El Director del Proyecto	Proyecto: Inventario Municipal de caminos rurales Promotor: Diputación de Cádiz Empresa: Montres Gestión Forestal SL Fecha:	<u>FICHA N°:</u>	<u>formato</u>
			13	A3



LOCALIZACIÓN SOBRE PLANO TOPOGRÁFICO DE ANDALUCÍA



El Ingeniero de Montes

Luis V. Luque Aguilar. Col. 3.531

El Director del Proyecto

Proyecto: Inventario Municipal de caminos rurales

Promotor: Diputación de Cádiz

Empresa: Montres Gestión Forestal SL

Fecha:

Plano n.º:

13

formato

A3

TÉRMINO MUNICIPAL	ROTA					REF. CATASTRAL	11030A021090040000FU
<u>Código camino</u>	RO 014	<u>Paraie</u>	Las Lagunetas			<u>Pólígono / Parcela</u>	21-9004
<u>Longitud (m)</u>	493,18	<u>Anchura media (m)</u>	4,5	<u>Superficie (m2)</u>	2.219	<u>Situación legal o patrimonial</u>	Sin inscripción registral
<u>Denominación</u>	Camino de Las Lagunetas					<u>Estado de conservación</u>	Bueno
<u>Inicio / fin y descripción</u>	Comienza en el camino público "Camino de Chipiona al Puerto de Santa María" y transcurre dirección suroeste hasta la "Colada de Rincones". El camino es dividido en dos por la "Colada de Juana Gomez". Su tramo central no coincide con catastro, estando desviado en la realidad hacia el este.						
<u>Uso</u>	Agrario						
<u>Afecciones</u>	No se observan afecciones, el trazado está libre de obstáculos y el acceso no está impedido por cancelas u otros elementos.						
<u>Observaciones</u>	Zahorra compactada utilizada para firme. Presenta blandones localizados.						

LISTADO DE COORDENADAS DEL EJE (ETRS 89 USO 30)

COORDENADA USO ETRS 1989 USO 30		
PUNTO	COORDENADA X (m)	COORDENADA Y (m)
1	198622,62255	4063915,03279
2	198643,29525	4063960,55112
3	198659,11458	4064007,81381
4	198665,04243	4064057,45503
5	198736,39594	4064158,23283
6	198752,30353	4064205,63079
7	198772,10535	4064251,54214
8	198792,29452	4064297,27817
9	198806,41125	4064345,15756
10	198814,26359	4064394,53680
11	198828,60684	4064434,69914

FOTOGRAFÍAS



El Ingeniero de Montes
Luis V. Luque Aguilar. Col. 3.531

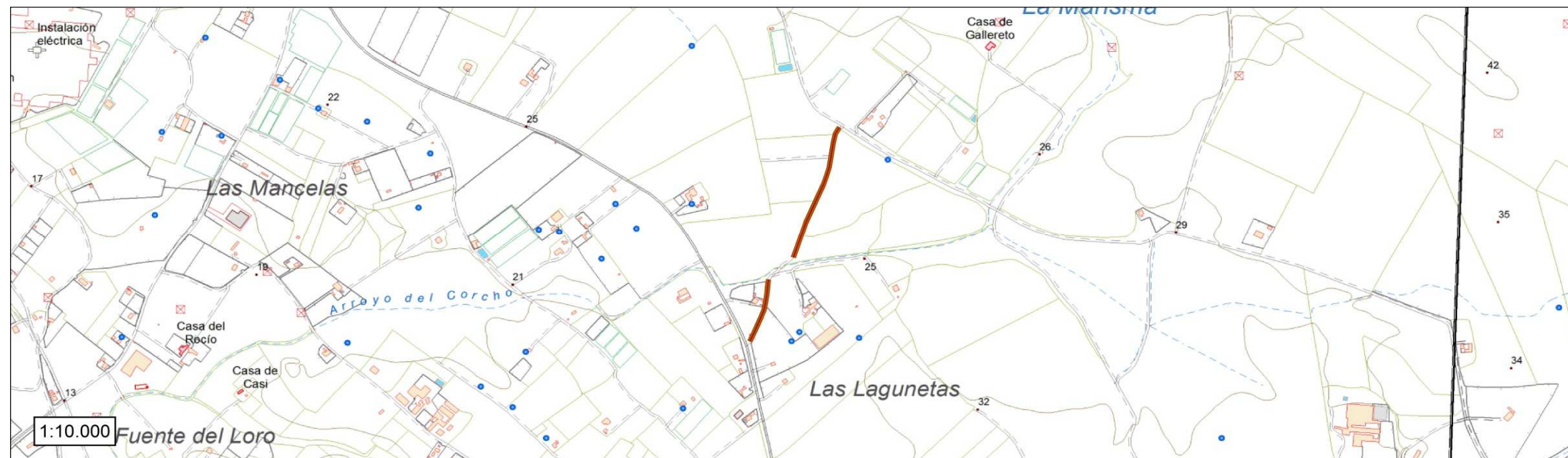
El Director del Proyecto

Proyecto: Inventario Municipal de caminos rurales
Promotor: Diputación de Cádiz
Empresa: Montres Gestión Forestal SL
Fecha:

<u>FICHA N°:</u>	<u>formato</u>
14	A3



LOCALIZACIÓN SOBRE PLANO TOPOGRÁFICO DE ANDALUCIA



El Ingeniero de Montes
Luis V. Luque Aguilar. Col. 3.531

El Director del Proyecto

Proyecto: Inventario Municipal de caminos rurales
Promotor: Diputación de Cádiz
Empresa: Montres Gestión Forestal SL
Fecha:

Plano n°:

formato

14

A3

TÉRMINO MUNICIPAL	ROTA				REF. CATASTRAL	11030A023090030000FT
<u>Código camino</u>	RO 015	<u>Paraie</u>	Las Marismas		<u>Póligono / Parcela</u>	23-9003
<u>Longitud (m)</u>	1.095,44	<u>Anchura media (m)</u>	4	<u>Superficie (m2)</u>	4.382	<u>Situación legal o patrimonial</u>
<u>Denominación</u>	Camino de Las Marismas				<u>Estado de conservación</u>	Bueno
<u>Incio / fin y descripción</u>	Camino sin asfaltar que comienza en la carretera Autonómica "A-491" denominada "De Chipiona a El Puerto de Santa María por Rota", transcurriendo en dirección norte y dando acceso a diferentes parcelas de cultivos agrícolas así como a naves ganaderas.					
<u>Uso</u>	Agrario					
<u>Afecciones</u>	No se observan afecciones, el trazado está libre de obstáculos y el acceso no está impedido por cancelas u otros elementos.					
<u>Observaciones</u>	Firme de grava y zahorra compactada. El último tramo presenta algún parcheado de hormigón y blandones localizados.					

LISTADO DE COORDENADAS DEL EJE (ETRS 89 USO 30)

COORDENADA USO ETRS 1989 USO 30		
PUNTO	COORDENADA X (m)	COORDENADA Y (m)
1	199977,76028	4063561,94629
2	199985,93624	4063512,62436
3	199993,15003	4063463,14773
4	200001,46526	4063413,87483
5	200009,58547	4063364,54828
6	200016,64885	4063315,05495
7	200023,91800	4063265,58994
8	200031,31515	4063216,14306
9	200038,84562	4063166,72417
10	200045,75487	4063117,22455
11	200052,90792	4063067,73886
12	200060,51366	4063018,32327
13	200068,47326	4062968,96268
14	200076,29105	4062919,57798
15	200083,88390	4062870,16093
16	200091,02035	4062820,67525
17	200098,63578	4062771,26033
18	200106,76507	4062721,92689
19	200114,68778	4062672,58701
20	200122,24310	4062623,20080
21	200129,91754	4062573,81805
22	200137,89899	4062524,46333
23	200145,06717	4062479,59347

FOTOGRAFÍAS


 El Ingeniero de Montes
Luis V. Luque Aguilar. Col. 3.531

El Director del Proyecto

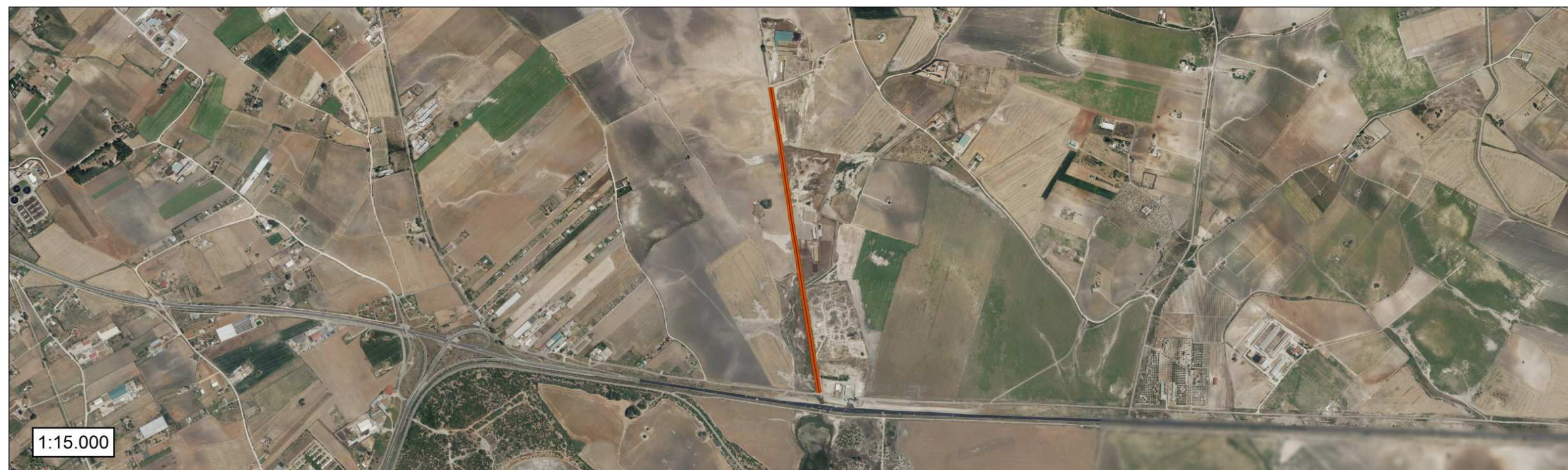
 Proyecto: Inventario Municipal de caminos rurales
Promotor: Diputación de Cádiz
Empresa: Montres Gestión Forestal SL
Fecha:

FICHA N°:

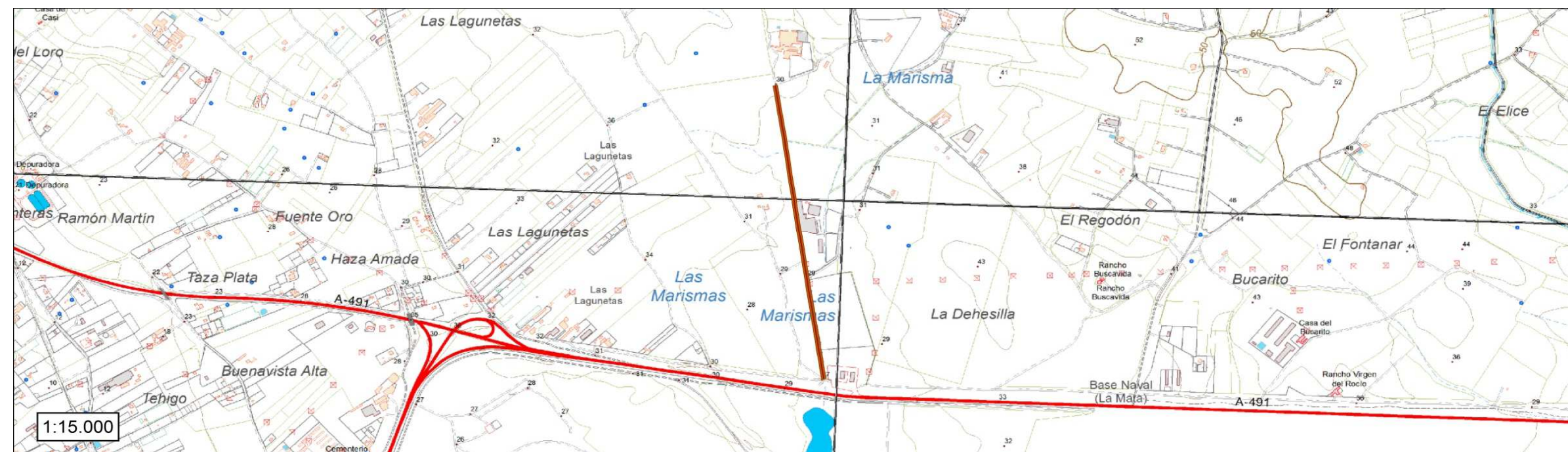
15

formato

A3



LOCALIZACIÓN SOBRE PLANO TOPOGRÁFICO DE ANDALUCÍA



El Ingeniero de Montes
Luis V. Luque Aguilar. Col. 3.531

El Director del Proyecto

Proyecto: Inventario Municipal de caminos rurales
Promotor: Diputación de Cádiz
Empresa: Montres Gestión Forestal SL
Fecha:

Plano nº:	formato
15	A3

TÉRMINO MUNICIPAL	ROTA					REF. CATASTRAL	varios*
<u>Código camino</u>	RO 016	<u>Paraje</u>	Las Caices y El Elice			<u>Pólígono / Parcela</u>	15-9001; 16-9004; 16-9005; 5-9998; 16-9010
<u>Longitud (m)</u>	4.666,74	<u>Anchura media (m)</u>	3	<u>Superficie (m2)</u>	14.000	<u>Situación legal o patrimonial</u>	Sin inscripción registral
<u>Denominación</u>	Camino de Los Hornillo e Hijuelas de Los Hornillos					<u>Estado de conservación</u>	Bueno
<u>Inicio / fin y descripción</u>	Comienza en la "Colada del Galgo o Berical", y transcurre hacia el este dando acceso a diferentes parcelas agrícolas. El polígono 15 parcela 9001 está formado por este camino y por parte del "Camino del Pozo del Galgo". La hijuela situada más al norte, no coincide con catastro.						
<u>Uso</u>	Agrario						
<u>Afecciones</u>	La hijuela localizada más al norte, se encuentra desplazada por parcelas de cultivos agrícolas,						
<u>Observaciones</u>	*11030A015090010000FR; 11030A016090040000FM; 11030A016090050000FO; 11030A016090100000FR. es zahorra compactada. El camino principal se encuentra en buen estado, y presenta un tramo hormigonado, correspondiente a un cuarto, desde el Camino de Rota a Sanlúcar hasta el centro hípico. El tramo del camino desde el Cordel de la Capitana hasta el Arroyo del Salado se encuentra en estado deficiente. La hijuela situada mas al sur es la que peor se encuentra, en estado deficiente y es intransitable sin todoterreno, aunque se aprecia efectuado un desbroce. La hijuela mas al norte se encuentra en estado aceptable y es transitable.						El firme utilizado

LISTADO DE COORDENADAS DEL EJE (ETRS 89 USO 30)

COORDENADA USO ETRS 1989 USO 30					
PUNTO	COORDENADA X (m)	COORDENADA Y (m)	PUNTO	COORDENADA X (m)	COORDENADA Y (m)
1	201455,61562	4063004,87824	25	202737,35618	4063476,54219
2	201535,95934	4063063,57900	26	202813,44050	4063411,72166
3	201616,50845	4063122,51814	27	202891,47739	4063351,33085
4	201691,54251	4063188,55969	28	202958,64437	4063277,96929
5	201767,46682	4063253,53635	29	203045,12918	4063228,25976
6	201857,64074	4063295,97220	30	203137,03825	4063188,93663
7	201946,76783	4063340,68909	31	203230,96516	4063154,90833
8	202010,10847	4063416,50213	32	203327,47364	4063128,71723
9	202091,86441	4063468,80574	33	203423,71279	4063103,41239
10	202185,97735	4063502,28699	34	203517,38968	4063078,51936
11	202271,66129	4063553,44452	35	202764,50027	4063804,73416
12	202359,95586	4063600,38420	36	202845,96642	4063752,80275
13	202450,92281	4063641,62447	37	202941,27623	4063722,54911
14	202532,08346	4063697,69122	38	203033,99797	4063685,89396
15	202594,07163	4063775,85150	39	203120,19629	4063635,34137
16	202668,76422	4063842,19892	40	203205,78163	4063584,04665
17	202735,86531	4063916,28185	41	203290,99582	4063533,13313
18	202783,47103	4064003,51545	42	203378,77735	4063485,31407
19	202814,36702	4064098,25603	43	203115,67520	4064298,98162
20	202887,90415	4064158,48163	44	203209,88408	4064330,33144
21	202963,28957	4064223,96184	45	203308,85827	4064338,09855
22	203042,69144	4064284,40336	46	203405,18374	4064364,87440
23	202585,68693	4063606,48951	47	203499,02270	4064399,19616
24	202660,28483	4063540,08986	48	203564,38184	4064408,81148

FOTOGRAFÍAS

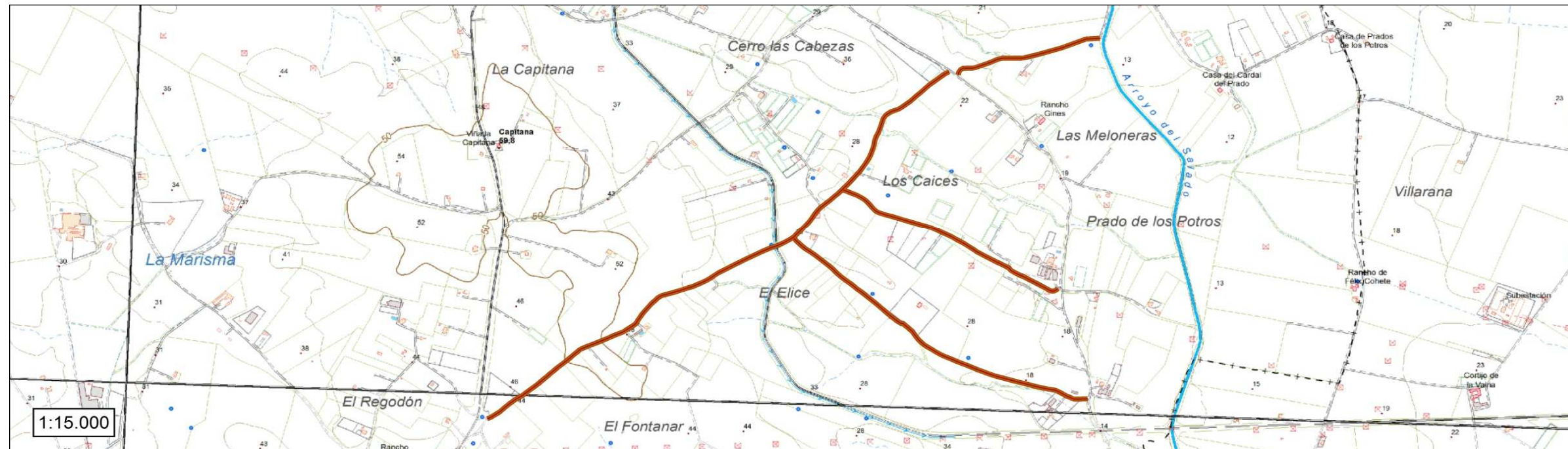


El Ingeniero de Montes Luis V. Luque Aguilar. Col. 3.531	El Director del Proyecto	Proyecto: Inventario Municipal de caminos rurales Promotor: Diputación de Cádiz Empresa: Montres Gestión Forestal SL Fecha:	<u>FICHA N°:</u>	<u>formato</u>
			16	A3

LOCALIZACIÓN SOBRE ORTOFOTOGRAFÍA AÉREA AÑO 2010/2011



LOCALIZACIÓN SOBRE PLANO TOPOGRÁFICO DE ANDALUCIA



El Ingeniero de Montes
Luis V. Luque Aguilar. Col. 3.531

El Director del Proyecto

Proyecto: Inventario Municipal de caminos rurales
Promotor: Diputación de Cádiz
Empresa: Montres Gestión Forestal SL
Fecha:

Plano n.º: formato

16

A3

TÉRMINO MUNICIPAL	ROTA					REF. CATASTRAL	11030A024090010000FW
<u>Código camino</u>	RO 017	<u>Paraie</u>	Las Lagunetas			<u>Pólígono / Parcela</u>	24-9001
<u>Longitud (m)</u>	1.839,16	<u>Anchura media (m)</u>	3,5	<u>Superficie (m2)</u>	6.437	<u>Situación legal o patrimonial</u>	Sin inscripción registral
<u>Denominación</u>	Camino de Los Mostazales					<u>Estado de conservación</u>	Bueno
<u>Inicio / fin y descripción</u>	Camino sin asfaltar que comienza en la "Cañada de la Atalaya" y transcurre dirección sur hasta la carretera Autonómica "A-491" denominada "de Chipiona a El Puerto de Santa María por Rota". No coincide durante todo el trayecto con catastro estando en ocasiones desviado 5-10 metros.						
<u>Uso</u>	Agrario						
<u>Afecciones</u>	No se observan afecciones, el trazado está libre de obstáculos y el acceso no está impedido por cancelas u otros elementos.						
<u>Observaciones</u>	Firme de zahorra compactada. El camino esa desdibujado en su inicio con la colada, y el primer tercio mas al norte se encuentra deficiente e intransitable.						

LISTADO DE COORDENADAS DEL EJE (ETRS 89 USO 30)

FOTOGRAFÍAS

COORDENADA USO ETRS 1989 USO 30		
PUNTO	COORDENADA X (m)	COORDENADA Y (m)
1	199751,48099	4062528,32959
2	199732,46581	4062584,85633
3	199698,91713	4062633,96062
4	199650,50885	4062669,00419
5	199619,66432	4062715,23018
6	199610,38206	4062774,48321
7	199589,21377	4062830,50510
8	199558,27910	4062881,84753
9	199523,20956	4062930,49711
10	199488,80483	4062979,64868
11	199472,53280	4063036,95626
12	199456,55669	4063094,57772
13	199448,15130	4063153,87945
14	199442,27977	4063213,56304
15	199428,85272	4063271,97932
16	199415,63049	4063330,30748
17	199409,61270	4063389,89768
18	199388,40633	4063444,82948
19	199352,30816	4063492,72580
20	199320,80455	4063543,68395
21	199285,65759	4063592,21686
22	199249,92773	4063639,48490
23	199217,77260	4063689,65461
24	199173,17735	4063729,72860
25	199122,71866	4063762,05621
26	199076,90133	4063800,22252
27	199039,11804	4063846,37996
28	199004,62656	4063895,40377
29	188982,99345	4063951,00633
30	188960,29370	4064003,99472
31	188984,35261	4064058,27678
32	188995,02768	4064095,84288



El Ingeniero de Montes
Luis V. Luque Aguilar. Col. 3.531

El Director del Proyecto

Proyecto: Inventario Municipal de caminos rurales
Promotor: Diputación de Cádiz
Empresa: Montres Gestión Forestal SL
Fecha:

FICHA N°:

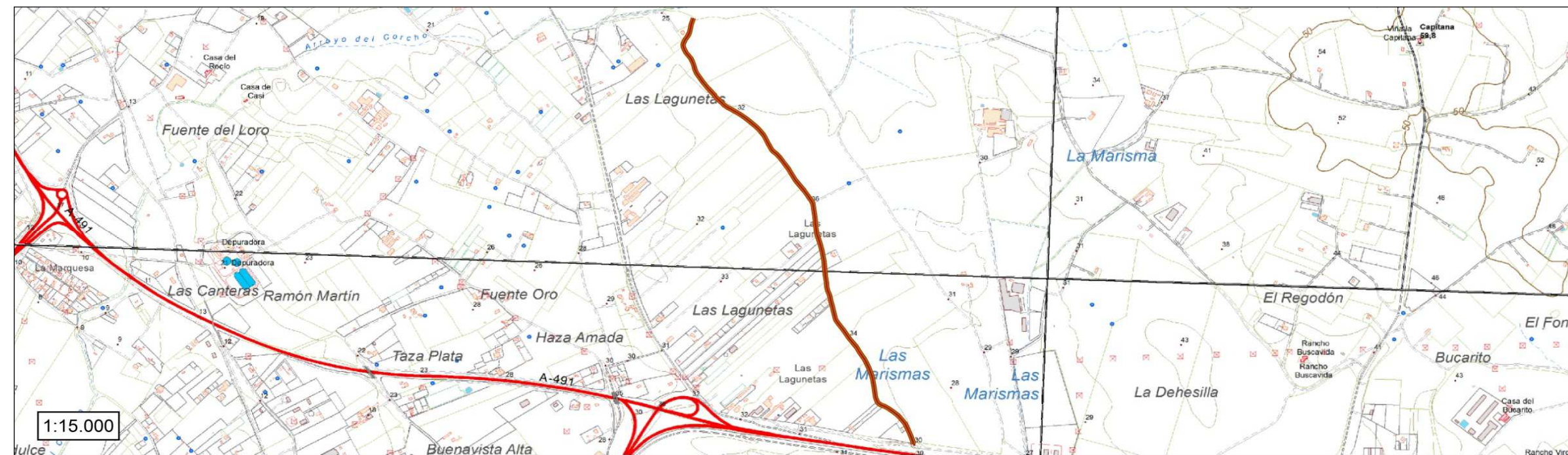
17

formato

A3



LOCALIZACIÓN SOBRE PLANO TOPOGRÁFICO DE ANDALUCÍA



El Ingeniero de Montes Luis V. Luque Aguilar. Col. 3.531	El Director del Proyecto	Proyecto: Inventario Municipal de caminos rurales Promotor: Diputación de Cádiz Empresa: Montres Gestión Forestal SL Fecha:	Plano n°: 17	formato A3
---	--------------------------	--	---------------------	-------------------

TÉRMINO MUNICIPAL	ROTA					REF. CATASTRAL	11030A003000230000FF
<u>Código camino</u>	RO 018	<u>Paraie</u>	Rancho lomo de Casa Buena			<u>Póligono / Parcela</u>	3-5941; 3-0023
<u>Longitud (m)</u>	627,43	<u>Anchura media (m)</u>	2,5	<u>Superficie (m2)</u>	1.569	<u>Situación legal o patrimonial</u>	Sin inscripción registral
<u>Denominación</u>						<u>Estado de conservación</u>	Aceptable
<u>Inicio / fin y descripción</u>	Camino que comienza en la "Vereda del Galgo o Bericial" y transcurre en dirección este, dando acceso a parcelas de uso agrícola.						
<u>Uso</u>	Agrario						
<u>Afecciones</u>	El Polígono 3 parcela 23 no queda recogido en catastro como camino público.						
<u>Observaciones</u>	Firme de grava y zahorra compactada.						

LISTADO DE COORDENADAS DEL EJE (ETRS 89 USO 30)

COORDENADA USO ETRS 1989 USO 30		
PUNTO	COORDENADA X (m)	COORDENADA Y (m)
1	201875,50495	4065710,71575
2	201924,38003	4065717,26526
3	201973,53335	4065725,35912
4	202012,36916	4065697,35607
5	202050,24057	4065665,31755
6	202090,95217	4065636,29359
7	202131,69035	4065607,30558
8	202172,56717	4065578,51896
9	202213,29809	4065549,54075
10	202254,30034	4065520,92806
11	202295,05728	4065492,04088
12	202336,42149	4065463,95170
13	202378,70424	4065437,26679
14	202402,10495	4065422,97038

FOTOGRAFÍAS



El Ingeniero de Montes
Luis V. Luque Aguilar. Col. 3.531

El Director del Proyecto

Proyecto: Inventario Municipal de caminos rurales
Promotor: Diputación de Cádiz
Empresa: Montres Gestión Forestal SL
Fecha:

FICHA N°:

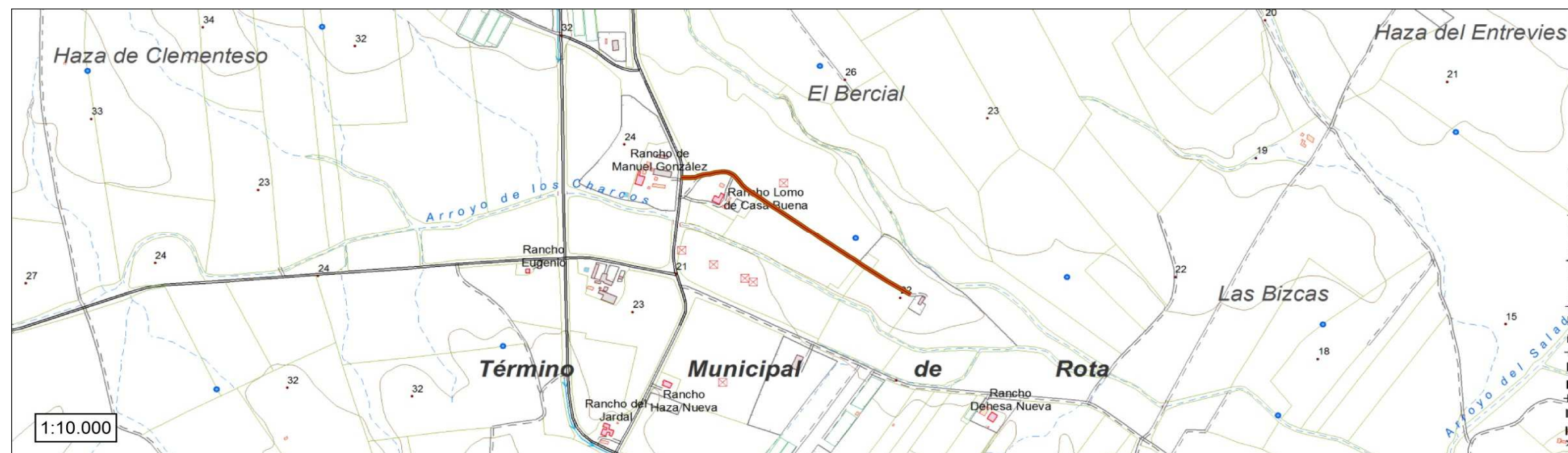
formato

18

A3



LOCALIZACIÓN SOBRE PLANO TOPOGRÁFICO DE ANDALUCÍA



El Ingeniero de Montes
Luis V. Luque Aguilar. Col. 3.531

El Director del Proyecto

Proyecto: Inventario Municipal de caminos rurales
Promotor: Diputación de Cádiz
Empresa: Montres Gestión Forestal SL
Fecha:

Plano n.º:	formato
18	A3

TÉRMINO MUNICIPAL	ROTA				REF. CATASTRAL	11030A019090060000FJ 11030A019000570000FB
<u>Código camino</u>	RO 019	<u>Paraie</u>	Haza Amada		<u>Pólígono / Parcela</u>	19-9006; 19-57
<u>Longitud (m)</u>	337,04	<u>Anchura media (m)</u>	4	<u>Superficie (m2)</u>	1.348	<u>Situación legal o patrimonial</u> Sin inscripción registral
<u>Denominación</u>	Camino de Servidumbre				<u>Estado de conservación</u>	Bueno
<u>Inicio / fin y descripción</u>	Comienza en el camino público "Camino La Taza Plata" y transcurre dirección oeste, dando acceso a parcelas de uso agrícola.					
<u>Uso</u>	Agrario					
<u>Afecciones</u>	Posibles afecciones, el Polígono 19 parcela 57 es de una parcela privada.					
<u>Observaciones</u>	Firme de grava y zahorra compactada. Se encuentra desdibujado en la mitad mas cercana a la carretera A-491.					

LISTADO DE COORDENADAS DEL EJE (ETRS 89 USO 30)

COORDENADA USO ETRS 1989 USO 30		
PUNTO	COORDENADA X (m)	COORDENADA Y (m)
1	198336,16089	4062897,69155
2	198335,80782	4062849,23033
3	198313,64200	4062808,72845
4	198422,39007	4062961,09173
5	198383,95783	4062929,11266
6	198342,01032	4062902,05798
7	198297,75798	4062878,82701
8	198266,37689	4062859,18137
9	198436,04130	4062972,95243
10	198286,41912	4062792,06968

FOTOGRAFÍAS



El Ingeniero de Montes
Luis V. Luque Aguilar. Col. 3.531

El Director del Proyecto

Proyecto: Inventario Municipal de caminos rurales
Promotor: Diputación de Cádiz
Empresa: Montres Gestión Forestal SL
Fecha:

FICHA N°:

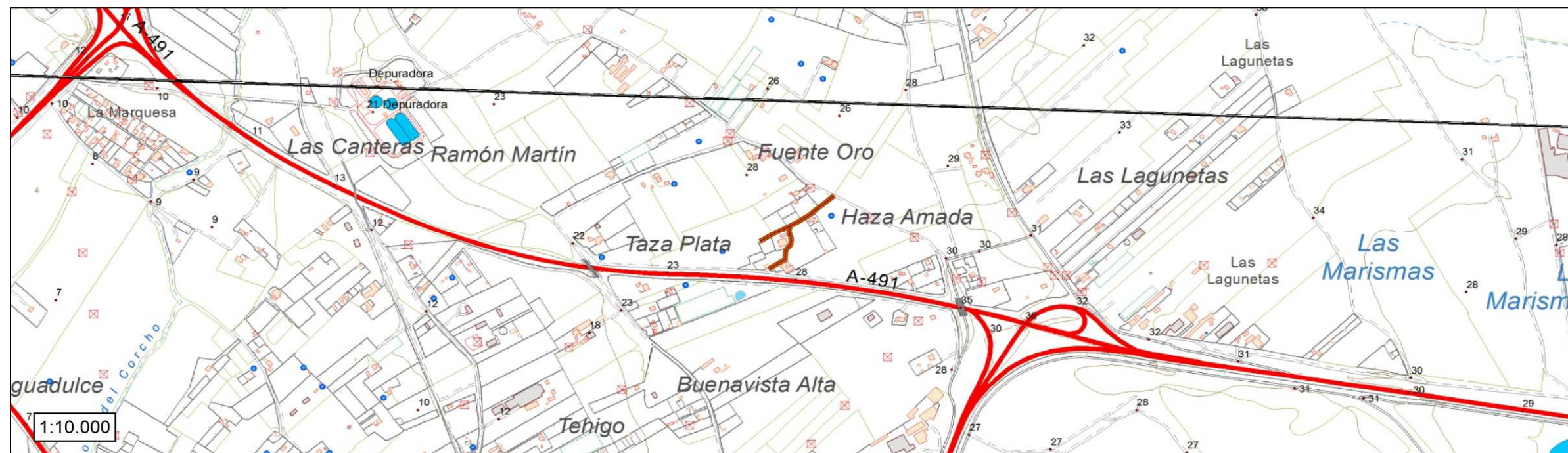
19

formato

A3



LOCALIZACIÓN SOBRE PLANO TOPOGRÁFICO DE ANDALUCÍA



El Ingeniero de Montes Luis V. Luque Aguilar. Col. 3.531	El Director del Proyecto	Proyecto: Inventario Municipal de caminos rurales Promotor: Diputación de Cádiz Empresa: Montres Gestión Forestal SL Fecha:	Plano nº: 19	formato A3
---	--------------------------	--	-----------------	---------------

TÉRMINO MUNICIPAL	ROTA					REF. CATASTRAL	11030A005090050000FR
<u>Código camino</u>	RO 020	<u>Paraje</u>	Villarana			<u>Póligono / Parcela</u>	5-9005
<u>Longitud (m)</u>	1.336,17	<u>Anchura media (m)</u>	6	<u>Superficie (m2)</u>	8.017	<u>Situación legal o patrimonial</u>	Sin inscripción registral
<u>Denominación</u>	Camino de Vaina o de Los Potros					<u>Estado de conservación</u>	Bueno
<u>Inicio / fin y descripción</u>	Comienza en la "Vereda de Los Charcos" y transcurre en dirección sur dando acceso a diferentes parcelas de de uso agrícola.						
<u>Uso</u>	Agrario						
<u>Afecciones</u>	No se observan afecciones, el trazado está libre de obstáculos y el acceso no está impedido por cancelas u otros elementos.						
<u>Observaciones</u>	Zahorra compactada utilizada para firme.						

LISTADO DE COORDENADAS DEL EJE (ETRS 89 USO 30)

COORDENADA USO ETRS 1989 USO 30		
PUNTO	COORDENADA X (m)	COORDENADA Y (m)
1	204373,17572	4064441,52212
2	204394,25421	4064396,37781
3	204411,26706	4064349,36573
4	204427,45387	4064302,06121
5	204444,05608	4064254,92846
6	204453,92362	4064206,02228
7	204452,98252	4064156,04614
8	204450,37468	4064106,11498
9	204447,50525	4064056,20083
10	204445,07592	4064006,26319
11	204443,00397	4063956,30614
12	204440,29901	4063906,37990
13	204437,81729	4063856,44159
14	204435,41847	4063806,49937
15	204433,40016	4063756,54126
16	204433,30551	4063706,55974
17	204438,49933	4063656,98194
18	204451,28221	4063608,64578
19	204463,46783	4063560,16331
20	204469,55296	4063510,67446
21	204469,34344	4063460,74548
22	204460,93177	4063411,52760
23	204449,25517	4063362,91324
24	204436,94974	4063314,45112
25	204424,30243	4063266,07772
26	204409,22678	4063218,42233
27	204393,76766	4063170,87583
28	204383,34132	4063136,24249

FOTOGRAFÍAS



El Ingeniero de Montes
Luis V. Luque Aguilar. Col. 3.531

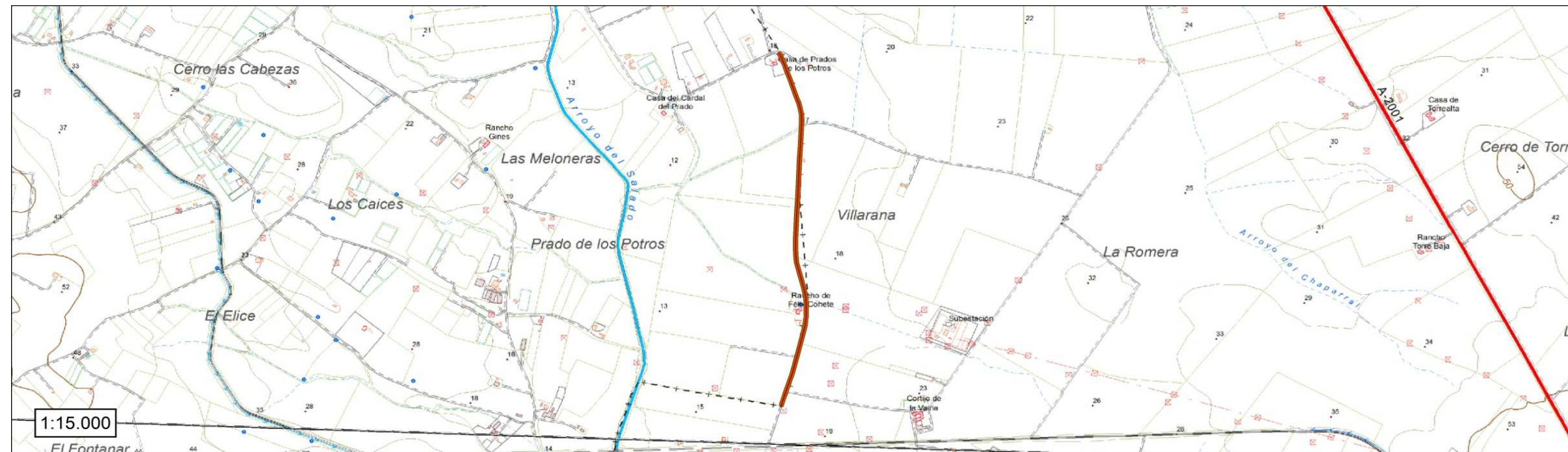
El Director del Proyecto

Proyecto: Inventario Municipal de caminos rurales
Promotor: Diputación de Cádiz
Empresa: Montres Gestión Forestal SL
Fecha:

<u>FICHA N°:</u>	<u>formato</u>
20	A3



LOCALIZACIÓN SOBRE PLANO TOPOGRÁFICO DE ANDALUCÍA



El Ingeniero de Montes Luis V. Luque Aguilar. Col. 3.531	El Director del Proyecto	Proyecto: Inventario Municipal de caminos rurales Promotor: Diputación de Cádiz Empresa: Montres Gestión Forestal SL Fecha:	Plano nº: 20	formato A3
---	--------------------------	--	-----------------	---------------

TÉRMINO MUNICIPAL	ROTA					REF. CATASTRAL	11030A012090030000FM
<u>Código camino</u>	RO 021	<u>Paraje</u>	El Coto y El Palacio			<u>Pólígono / Parcela</u>	12-9003
<u>Longitud (m)</u>	1.742,66	<u>Anchura media (m)</u>	5,5	<u>Superficie (m2)</u>	9.585	<u>Situación legal o patrimonial</u>	Sin inscripción registral
<u>Denominación</u>	Camino del Palacete a la Playa					<u>Estado de conservación</u>	Bueno: aunque con algunos blandones
<u>Inicio / fin y descripción</u>	Camino sin asfaltar que comienza en la carretera Autonómica "A491" denominada "De Chipiona a El Puerto de Santa María por Rota" y transcurre dirección este, dando acceso a diferentes parcelas de uso agrícola. El último tercio del camino que aparece en catastro ha desaparecido.						
<u>Uso</u>	Agrario						
<u>Afecciones</u>	Se observan afecciones, habiendose perdido un tercio del camino por parcelas de uso agrícola.						
<u>Observaciones</u>	Zahorra compactada utilizada para firme.						

LISTADO DE COORDENADAS DEL EJE (ETRS 89 USO 30)

COORDENADA USO ETRS 1989 USO 30		
PUNTO	COORDENADA X (m)	COORDENADA Y (m)
1	195630,66321	4066592,26282
2	195679,82710	4066601,34697
3	195728,87451	4066611,00160
4	195778,10530	4066619,71191
5	195827,27860	4066628,76616
6	195876,49653	4066637,57489
7	195925,67741	4066646,58579
8	195974,87284	4066655,51693
9	196024,14355	4066664,02251
10	196073,33363	4066672,96508
11	196121,79748	4066685,10501
12	196169,85045	4066698,92208
13	196217,75386	4066713,24841
14	196265,70288	4066727,42202
15	196313,80893	4066741,05245
16	196361,87450	4066754,82563
17	196409,79358	4066769,09200
18	196457,44258	4066784,21941
19	196504,69237	4066800,56617
20	196551,62334	4066817,80470
21	196598,61290	4066834,88551
22	196645,63441	4066851,71676
23	196692,81113	4066868,44937
24	196739,35039	4066886,66798
25	196786,41679	4066903,49215
26	196833,68000	4066919,79635
27	196881,62546	4066933,85956
28	196929,63211	4066947,83250
29	196977,52296	4066962,20030
30	197025,36233	4066976,73972
31	197073,14590	4066991,46083
32	197121,00152	4067005,94120
33	197168,88248	4067020,33814
34	197216,26473	4067036,29279
35	197263,56933	4067052,48764
36	197304,20024	4067065,47106

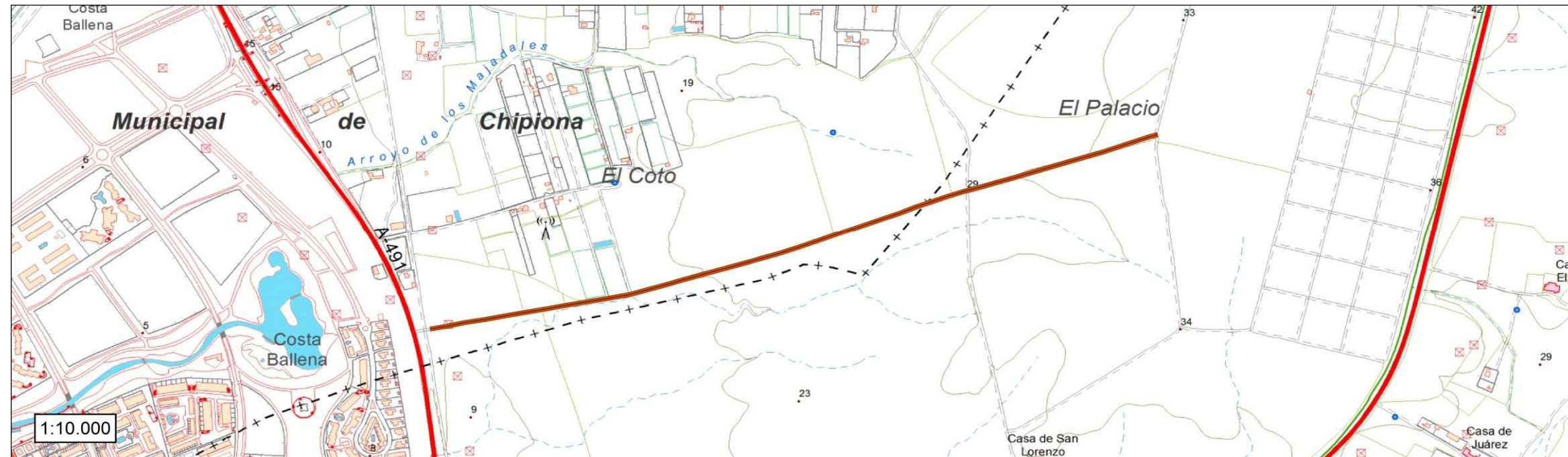
FOTOGRAFÍAS



El Ingeniero de Montes Luis V. Luque Aguilar. Col. 3.531	El Director del Proyecto	Proyecto: Inventario Municipal de caminos rurales Promotor: Diputación de Cádiz Empresa: Montres Gestión Forestal SL Fecha:	<u>FICHA N°:</u>	<u>formato</u>
			21	A3



LOCALIZACIÓN SOBRE PLANO TOPOGRÁFICO DE ANDALUCÍA



El Ingeniero de Montes
Luis V. Luque Aguilar. Col. 3.531

El Director del Proyecto

Proyecto: Inventario Municipal de caminos rurales
Promotor: Diputación de Cádiz
Empresa: Montres Gestión Forestal SL
Fecha:

Plano n°:	formato
21	A3

TÉRMINO MUNICIPAL	ROTA					REF. CATASTRAL	11030A019090030000FD
<u>Código camino</u>	RO 022	<u>Paraje</u>	Las Mancelas y Haza Amada			<u>Pólígono / Parcela</u>	19-9003
<u>Longitud (m)</u>	2.246,44	<u>Anchura media (m)</u>	3,5	<u>Superficie (m2)</u>	7.863	<u>Situación legal o patrimonial</u>	Sin inscripción registral
<u>Denominación</u>	Camino del Pozo Lentisco o Higuera de Las Asomas					<u>Estado de conservación</u>	Bueno
<u>Inicio / fin y descripción</u>	Comienza en la "Vereda de la Laguneta de Rincones" y transcurre en dirección sur hacia la cerretra Autónoma "A491" denominada "De Chipiona a El Puerto de Santa María por Rota". El camino es atravesado por el "Arroyo del Corcho" y da acceso a fincas agrícolas y naves.						
<u>Uso</u>	Agrario						
<u>Afecciones</u>	No se observan afecciones, el trazado está libre de obstáculos y el acceso no está impedido por cancelas u otros elementos.						
<u>Observaciones</u>	Zahorra compactada utilizada para firme. Badenes de hormigón para paso de agua en buen estado.						

LISTADO DE COORDENADAS DEL EJE (ETRS 89 USO 30)

COORDENADA USO ETRS 1989 USO 30		
PUNTO	COORDENADA X (m)	COORDENADA Y (m)
1	198715,61310	4062827,12973
2	198698,86966	4062894,87121
3	198679,25091	4062962,06200
4	198655,43332	4063027,72229
5	198628,11196	4063092,16024
6	198611,58360	4063160,06238
7	198605,38794	4063229,66618
8	198607,18032	4063299,33829
9	198598,86049	4063368,43090
10	198598,78213	4063437,25647
11	198579,16370	4063504,17664
12	198547,39867	4063566,54799
13	198506,58005	4063623,32344
14	198460,17030	4063675,45680
15	198415,87075	4063729,17340
16	198359,32981	4063770,25598
17	198315,70914	4063824,81068
18	198284,95346	4063884,63449
19	198234,51858	4063933,12459
20	198179,25305	4063976,01099
21	198121,03236	4064014,70611
22	198066,98603	4064059,05311
23	198015,95341	4064106,88372
24	197975,16550	4064162,17540
25	197949,39812	4064227,08740
26	197944,65690	4064296,52732
27	197930,69920	4064364,92428
28	197902,38621	4064428,41687
29	197837,96910	4064401,46565
30	197772,17396	4064377,57372
31	197705,85540	4064355,19081
32	197680,40648	4064459,31866
33	197684,28697	4064524,29447

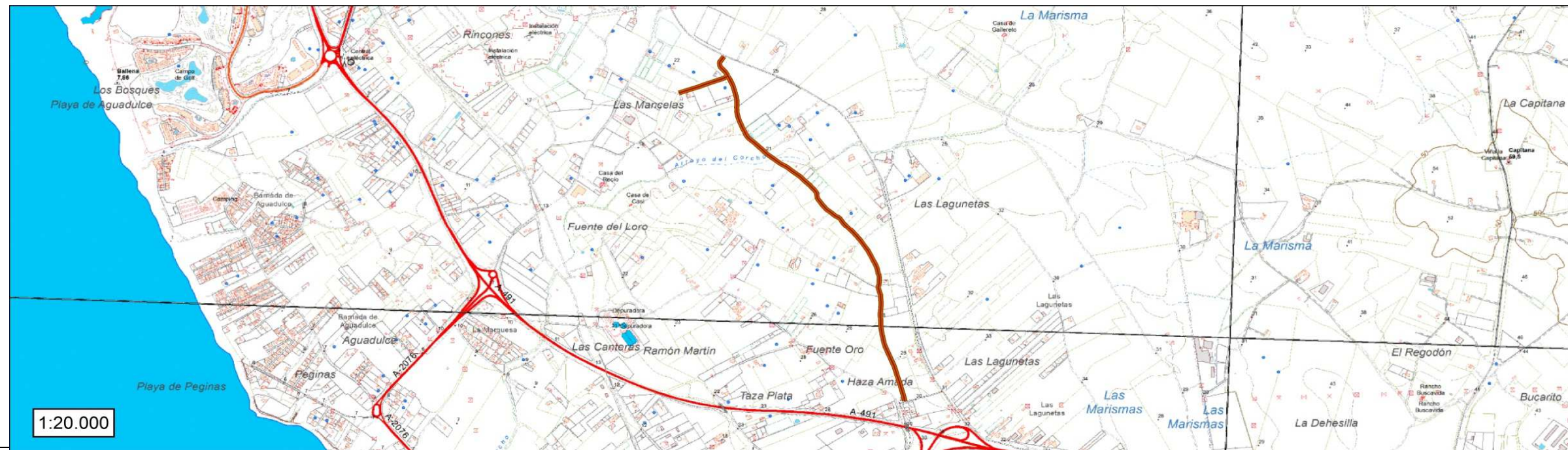
FOTOGRAFÍAS



El Ingeniero de Montes Luis V. Luque Aguilar. Col. 3.531	El Director del Proyecto	Proyecto: Inventario Municipal de caminos rurales Promotor: Diputación de Cádiz Empresa: Montres Gestión Forestal SL Fecha:	<u>FICHA N°:</u>	<u>formato</u>
			22	A3



LOCALIZACIÓN SOBRE PLANO TOPOGRÁFICO DE ANDALUCIA



El Ingeniero de Montes
Luis V. Luque Aguilar. Col. 3.531

El Director del Proyecto

Proyecto: Inventario Municipal de caminos rurales
Promotor: Diputación de Cádiz
Empresa: Montres Gestión Forestal SL
Fecha:

Plano n°:	formato
22	A3

TÉRMINO MUNICIPAL	ROTA					REF. CATASTRAL	11030A007090040000FW
<u>Código camino</u>	RO 023	<u>Paraie</u>	La Mata			<u>Pólígono / Parcela</u>	7-9004
<u>Longitud (m)</u>	609,10	<u>Anchura media (m)</u>	3	<u>Superficie (m2)</u>	1.827	<u>Situación legal o patrimonial</u>	Sin inscripción registral
<u>Denominación</u>	Camino del Puerto de Santa María					<u>Estado de conservación</u>	Deficiente
<u>Inicio / fin y descripción</u>	Comienza en la cerretra Autónoma "A491" denominada "De Chipiona a El Puerto de Santa María por Rota", dando acceso a parcelas de uso agrícola.						
<u>Uso</u>	Agrario						
<u>Afecciones</u>	Posible afección con la "Cañada Real de Verdugo"						
<u>Observaciones</u>	Firme de arena natural y grava por tramos. Se encuentra prácticamente desdibujado.						

LISTADO DE COORDENADAS DEL EJE (ETRS 89 USO 30)

FOTOGRAFÍAS

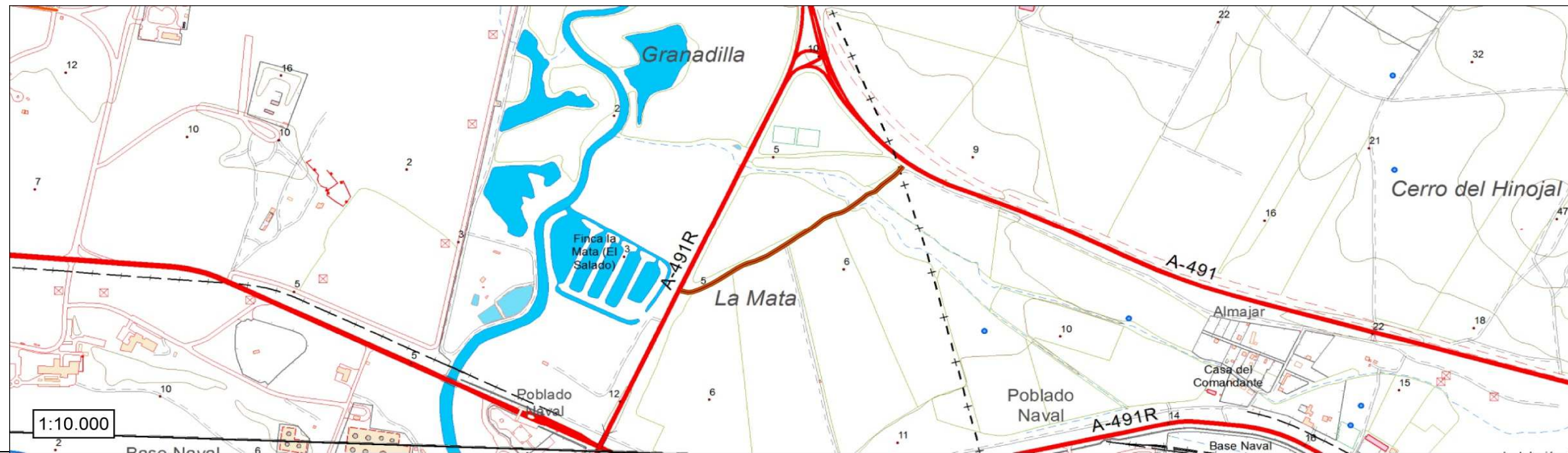
COORDENADA USO ETRS 1989 USO 30		
PUNTO	COORDENADA X (m)	COORDENADA Y (m)
1	204087,99418	4058773,62656
2	204135,76823	4058778,86043
3	204179,44781	4058803,09644
4	204221,19146	4058830,57347
5	204267,20232	4058849,58581
6	204310,53161	4058874,23820
7	204351,64715	4058902,66581
8	204392,65177	4058931,16852
9	204433,45536	4058959,52693
10	204478,52678	4058979,82703
11	204517,42731	4059011,06068
12	204557,39824	4059039,70793
13	204593,77130	4059073,72906
14	204593,45535	4059080,83489



El Ingeniero de Montes Luis V. Luque Aguilar. Col. 3.531	El Director del Proyecto	Proyecto: Inventario Municipal de caminos rurales Promotor: Diputación de Cádiz Empresa: Montres Gestión Forestal SL Fecha:	<u>FICHA N°:</u>	<u>formato</u>
			23	A3



LOCALIZACIÓN SOBRE PLANO TOPOGRÁFICO DE ANDALUCIA



El Ingeniero de Montes
Luis V. Luque Aguilar. Col. 3.531

El Director del Proyecto

Proyecto: Inventario Municipal de caminos rurales
Promotor: Diputación de Cádiz
Empresa: Montres Gestión Forestal SL
Fecha:

Plano nº:

formato

23

A3

TÉRMINO MUNICIPAL	ROTA					REF. CATASTRAL	11030A006090050000FL
<u>Código camino</u>	RO 024	<u>Paraie</u>	Casarejo			<u>Pólígono / Parcela</u>	6-9005
<u>Longitud (m)</u>	560,58	<u>Anchura media (m)</u>	5	<u>Superficie (m2)</u>	2.803	<u>Situación legal o patrimonial</u>	Sin inscripción registral
<u>Denominación</u>	Camino del Vado					<u>Estado de conservación</u>	Bueno
<u>Inicio / fin y descripción</u>	Camino sin asfaltar que comienza en la cerretra Autonómica "A491" denominada "De Chipiona a El Puerto de Santa María por Rota" y transurre en dirección sur hasta el "Arroyo del Saldo", dando acceso a parcelas de uso agrícola.						
<u>Uso</u>	Agrario						
<u>Afecciones</u>	No se observan afecciones, el trazado está libre de obstáculos y el acceso no está impedido por cancelas u otros elementos.						
<u>Observaciones</u>	Zahorra compactada utilizada para firme.						

LISTADO DE COORDENADAS DEL EJE (ETRS 89 USO 30)

COORDENADA USO ETRS 1989 USO 30		
PUNTO	COORDENADA X (m)	COORDENADA Y (m)
1	204070,31910	4060702,35583
2	204118,56290	4060712,66884
3	204162,23365	4060690,20578
4	204201,36992	4060659,10212
5	204240,07873	4060627,45464
6	204278,64277	4060595,62992
7	204317,48829	4060564,15184
8	204356,35493	4060532,69856
9	204395,05280	4060501,03667
10	204434,03383	4060469,72478
11	204471,43051	4060436,56966
12	204508,90258	4060403,46658
13	204516,80436	4060396,43074

FOTOGRAFÍAS



El Ingeniero de Montes
Luis V. Luque Aguilar. Col. 3.531

El Director del Proyecto

Proyecto: Inventario Municipal de caminos rurales
Promotor: Diputación de Cádiz
Empresa: Montres Gestión Forestal SL
Fecha:

FICHA N°:

24

formato

A3



LOCALIZACIÓN SOBRE PLANO TOPOGRÁFICO DE ANDALUCIA



El Ingeniero de Montes
Luis V. Luque Aguilar. Col. 3.531

El Director del Proyecto

Proyecto: Inventario Municipal de caminos rurales
Promotor: Diputación de Cádiz
Empresa: Montres Gestión Forestal SL
Fecha:

Plano n.º:	formato
24	A3

TÉRMINO MUNICIPAL	ROTA					REF. CATASTRAL	11030A019090130000FU
<u>Código camino</u>	RO 025	<u>Paraje</u>	Fuente Oro			<u>Póligono / Parcela</u>	19-9013
<u>Longitud (m)</u>	881,02	<u>Anchura media (m)</u>	2,5	<u>Superficie (m2)</u>	2.203	<u>Situación legal o patrimonial</u>	Sin inscripción registral
<u>Denominación</u>	Camino Fuente del Oro					<u>Estado de conservación</u>	Aceptable
<u>Inicio / fin y descripción</u>	Camino sin asfaltar que comienza en el camino público "Camino del Pozo Lentisco o hijuela de Las Asomas" y transcurre dirección norte hacia el "Arroyo del Corcho", dando acceso a parcelas agrícolas, naves y edificaciones. Está desdibujado en su tramo final.						
<u>Uso</u>	Agrario						
<u>Afecciones</u>	Posibles afecciones en su tramo cercano al "Arroyo del Corcho" por cultivos agrícolas.						
<u>Observaciones</u>	Firme de tierra y arena natural. Transitado con dificultad.						

LISTADO DE COORDENADAS DEL EJE (ETRS 89 USO 30)

FOTOGRAFÍAS

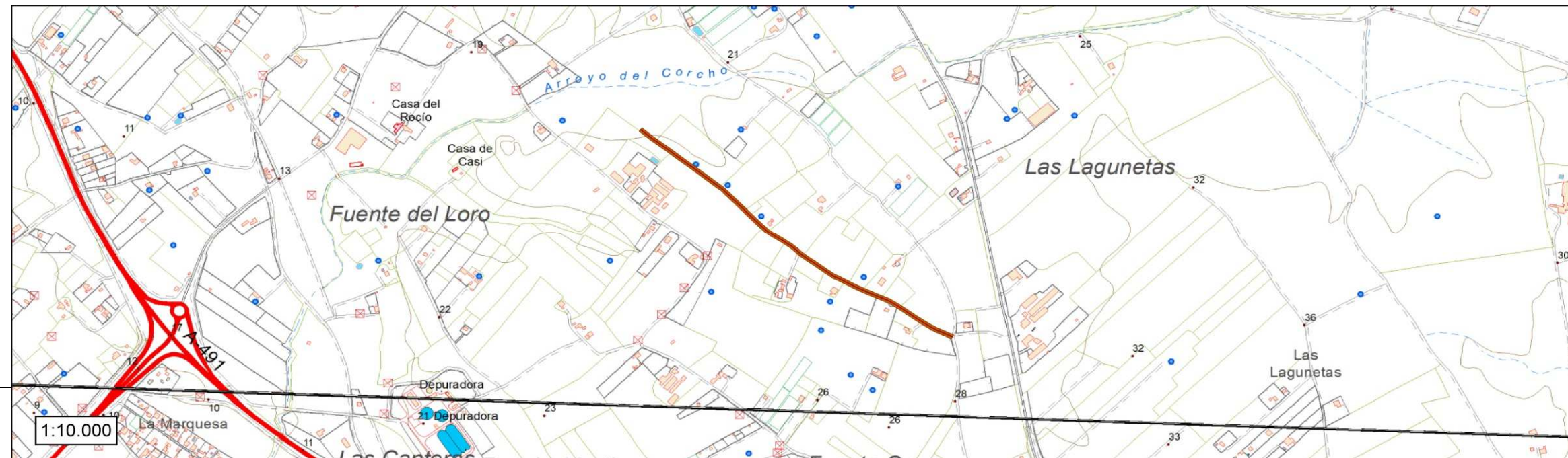
COORDENADA USO ETRS 1989 USO 30		
PUNTO	COORDENADA X (m)	COORDENADA Y (m)
1	198594,80490	4063387,44605
2	198549,42793	4063408,35807
3	198507,14603	4063435,00786
4	198466,00920	4063463,41932
5	198421,52790	4063485,96094
6	198375,79451	4063506,16678
7	198331,38127	4063529,11226
8	198289,71889	4063556,53503
9	198248,96905	4063585,49287
10	198209,93471	4063616,54538
11	198168,34707	4063644,18000
12	198132,65474	4063679,18920
13	198097,71206	4063714,95191
14	198061,50879	4063749,30493
15	198022,02453	4063779,96747
16	197982,12083	4063810,09267
17	197942,50115	4063840,58386
18	197902,30468	4063870,31383
19	197878,20612	4063889,84934



El Ingeniero de Montes Luis V. Luque Aguilar. Col. 3.531	El Director del Proyecto	Proyecto: Inventario Municipal de caminos rurales Promotor: Diputación de Cádiz Empresa: Montres Gestión Forestal SL Fecha:	<u>FICHA N°:</u>	<u>formato</u>
			25	A3



LOCALIZACIÓN SOBRE PLANO TOPOGRÁFICO DE ANDALUCÍA



El Ingeniero de Montes Luis V. Luque Aguilar. Col. 3.531	El Director del Proyecto	Proyecto: Inventario Municipal de caminos rurales Promotor: Diputación de Cádiz Empresa: Montres Gestión Forestal SL Fecha:	Plano n°: 25	formato A3
---	--------------------------	--	-----------------	---------------

TÉRMINO MUNICIPAL	ROTA					REF. CATASTRAL	11030A019090040000FX 11030A019090050000FI
Código camino	RO 026	Paraje	Fuente Oro y Taza Plata			Póligono / Parcela	19-9004; 19-9005
Longitud (m)	2.862,50	Anchura media (m)	5	Superficie (m2)	14.313	Situación legal o patrimonial	Sin inscripción registral
Denominación	Camino La Taza Plata e Hijuela de Taza Plata o Camino Haza Mar					Estado de conservación	Bueno
Inicio / fin y descripción	Comienza en la "Hijuela de la Tía Pepa" y transcurre dirección sur hasta la carretera Autonómica "A491" denominada "De Chipiona a El Puerto de Santa María por Rota" dando acceso a diferentes parcelas de cultivos agrícolas, viviendas y edificaciones.						
Uso	Agrario						
Afecciones	No se observan afecciones, el trazado está libre de obstáculos y el acceso no está impedido por cancelas u otros elementos.						
Observaciones	Zahorra compactada utilizada para firme.						

LISTADO DE COORDENADAS DEL EJE (ETRS 89 USO 30)

COORDENADA USO ETRS 1989 USO 30		
PUNTO	COORDENADA X (m)	COORDENADA Y (m)
1	197874,81945	4062804,79092
2	197814,82311	4062884,78539
3	197846,79693	4062954,82400
4	197934,91793	4063002,01857
5	198025,12601	4063045,03817
6	198119,30431	4063078,49700
7	198210,50672	4063115,43243
8	198144,64285	4063187,00549
9	198066,21252	4063248,98790
10	197986,67765	4063309,57306
11	197899,43680	4063357,89851
12	197918,17679	4063430,78187
13	197983,81601	4063505,85707
14	198022,72199	4063592,55332
15	197943,38328	4063653,15789
16	197863,65430	4063713,11982
17	197792,38331	4063783,23568
18	197716,64938	4063848,52847
19	197641,42966	4063914,21899
20	197588,76252	4063998,58429
21	197528,02925	4064077,78339
22	197447,56226	4064070,41589
23	197360,05080	4064056,13130
24	198687,77318	4062825,90076
25	198607,83725	4062882,98931
26	198519,66956	4062929,28196
27	198432,15512	4062977,29414
28	198348,85065	4063031,06725
29	198272,93549	4063094,59382
30	198213,72322	4063114,44050
31	197275,66929	4064083,55119

FOTOGRAFÍAS



El Ingeniero de Montes
Luis V. Luque Aguilar. Col. 3.531

El Director del Proyecto

Proyecto: Inventario Municipal de caminos rurales
Promotor: Diputación de Cádiz
Empresa: Montres Gestión Forestal SL
Fecha:

FICHA N°:

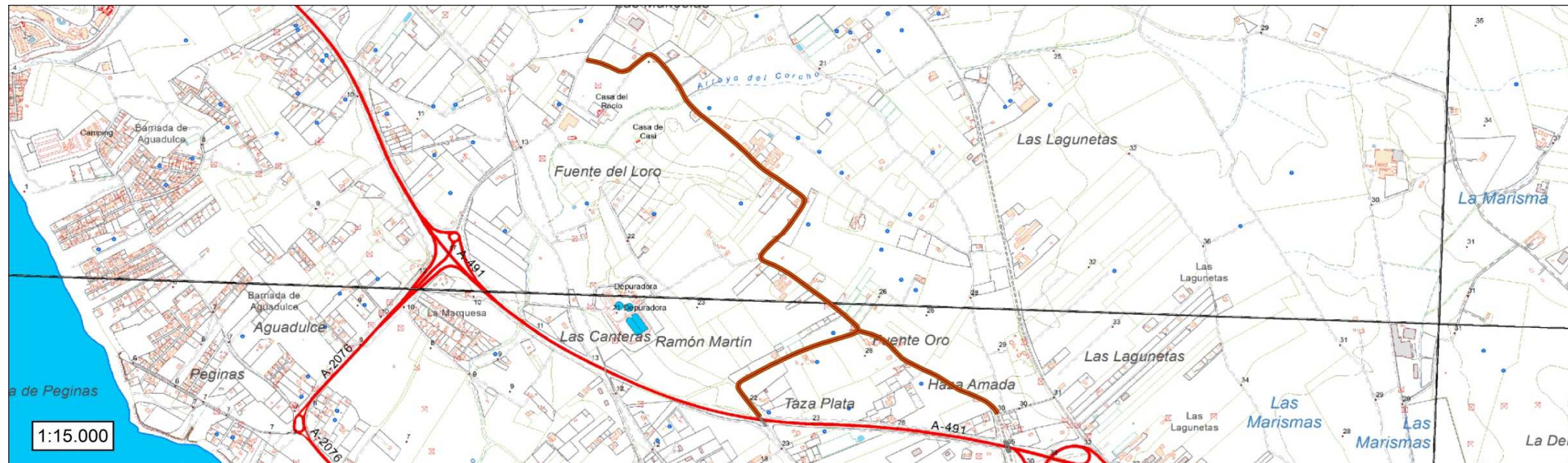
formato

26

A3



LOCALIZACIÓN SOBRE PLANO TOPOGRÁFICO DE ANDALUCIA



El Ingeniero de Montes
Luis V. Luque Aguilar. Col. 3.531

El Director del Proyecto

Proyecto: Inventario Municipal de caminos rurales
Promotor: Diputación de Cádiz
Empresa: Montres Gestión Forestal SL
Fecha:

Plano n°:	formato
26	A3

TÉRMINO MUNICIPAL	ROTA					REF. CATASTRAL	Erronea (7580101QA3578N)
<u>Código camino</u>	RO 027	<u>Paraje</u>	Buenavista Alta y Las Pedreras			<u>Pólígono / Parcela</u>	25-9001
<u>Longitud (m)</u>	1.692,00	<u>Anchura media (m)</u>	5,5	<u>Superficie (m2)</u>	9.306	<u>Situación legal o patrimonial</u>	Sin inscripción registral
<u>Denominación</u>	Camino paralelo a la carretera Periférica					<u>Estado de conservación</u>	Aceptable
<u>Inicio / fin y descripción</u>	Camino solo asfaltado en su comienzo, en la Autonómica "A-491" denominada "De Chipiona a El Puerto de Santa María por Rota", transcurriendo en paralelo con la carretera Autonómica "A-2075" denominada "De A-491 a Rota". No coincide con catastro, habiéndose desplazado este camino hacia el este.						
<u>Uso</u>	Agrario						
<u>Afecciones</u>	No se observan afecciones, el trazado está libre de obstáculos y el acceso no está impedido por cancelas u otros elementos.						
<u>Observaciones</u>	Asfaltado en su inicio desde la carretera A-491 hasta el cementerio municipal. De zahorra compactada el resto y presenta numerosos blandones. El tercio situado mas al sur y a su paso por el Arroyo de Paniagua es de anchura 3 m y se encuentra mas deteriorado.						

LISTADO DE COORDENADAS DEL EJE (ETRS 89 USO 30)

COORDENADA USO ETRS 1989 USO 30		
PUNTO	COORDENADA X (m)	COORDENADA Y (m)
1	198277,45180	4061091,41905
2	198279,22140	4061140,96436
3	198278,37135	4061190,89734
4	198285,42977	4061240,35730
5	198300,86569	4061287,72966
6	198312,39731	4061333,96068
7	198306,87215	4061362,17950
8	198332,55091	4061423,97439
9	198351,00163	4061469,42323
10	198369,16883	4061511,52862
11	198377,05695	4061560,63318
12	198393,34230	4061607,88285
13	198410,63571	4061654,76266
14	198428,37073	4061701,43824
15	198439,47265	4061750,19014
16	198453,15168	4061798,27693
17	198471,71676	4061844,68478
18	198490,59588	4061890,98358
19	198510,80455	4061936,70121
20	198531,96514	4061982,00275
21	198554,88338	4062026,43061
22	198576,08789	4062071,65372
23	198593,48662	4062118,48896
24	198609,65021	4062165,40953
25	198632,03620	4062209,88975
26	198651,90178	4062255,50259
27	198669,21577	4062302,40905
28	198684,94242	4062349,85015
29	198701,73277	4062396,94111
30	198710,94254	4062445,94287
31	198700,02415	4062493,71171
32	198712,87613	4062541,07176
33	198730,21329	4062587,95373
34	198745,15475	4062635,36590
35	198734,71400	4062676,04116

FOTOGRAFÍAS



El Ingeniero de Montes
Luis V. Luque Aguilar. Col. 3.531

El Director del Proyecto

Proyecto: Inventario Municipal de caminos rurales
Promotor: Diputación de Cádiz
Empresa: Montres Gestión Forestal SL
Fecha:

FICHA N°:

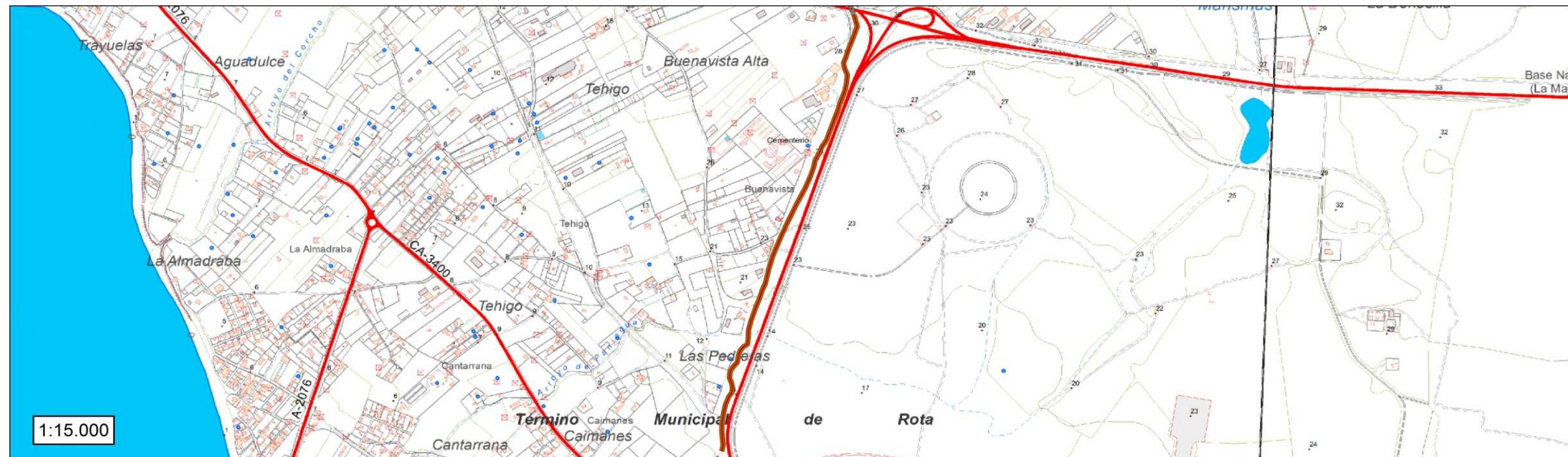
27

formato

A3



LOCALIZACIÓN SOBRE PLANO TOPOGRÁFICO DE ANDALUCIA



El Ingeniero de Montes
Luis V. Luque Aguilar. Col. 3.531

El Director del Proyecto

Proyecto: Inventario Municipal de caminos rurales
Promotor: Diputación de Cádiz
Empresa: Montres Gestión Forestal SL
Fecha:

Plano n°:	formato
27	A3

TÉRMINO MUNICIPAL	ROTA				REF. CATASTRAL	11030A006090060000FT	
<u>Código camino</u>	RO 028	<u>Paraie</u>	Campillo Alto		<u>Póligono / Parcela</u>	6-9006	
<u>Longitud (m)</u>	449,20	<u>Anchura media (m)</u>	4,5	<u>Superficie (m2)</u>	2.021	<u>Situación legal o patrimonial</u>	Sin inscripción registral
<u>Denominación</u>	Camino de Campillo				<u>Estado de conservación</u>	Bueno: aunque algo inestable y blando al principio.	
<u>Incio / fin y descripción</u>	Comienza en la carretera Autonómica "A-2078" denominado "de A-491 a A-480" y transcurre en dirección norte dando acceso a parcelas de uso agrícola.						
<u>Uso</u>	Agrario						
<u>Afecciones</u>	Hay una cancela en el último tramo del camino						
<u>Observaciones</u>	Grava y zahorra compactada utilizada para firme.						

LISTADO DE COORDENADAS DEL EJE (ETRS 89 USO 30)

FOTOGRAFÍAS

COORDENADA USO ETRS 1989 USO 30		
PUNTO	COORDENADA X (m)	COORDENADA Y (m)
1	204786,82613	4061517,23544
2	204758,67015	4061558,14250
3	204730,96761	4061599,67031
4	204699,73140	4061638,37995
5	204665,71060	4061674,94045
6	204627,38164	4061705,78103
7	204581,65302	4061725,98540
8	204536,78752	4061748,04549
9	204496,52040	4061776,88967
10	204464,45715	4061814,20437



El Ingeniero de Montes
Luis V. Luque Aguilar. Col. 3.531

El Director del Proyecto

Proyecto: Inventario Municipal de caminos rurales
Promotor: Diputación de Cádiz
Empresa: Montres Gestión Forestal SL
Fecha:

FICHA N°:

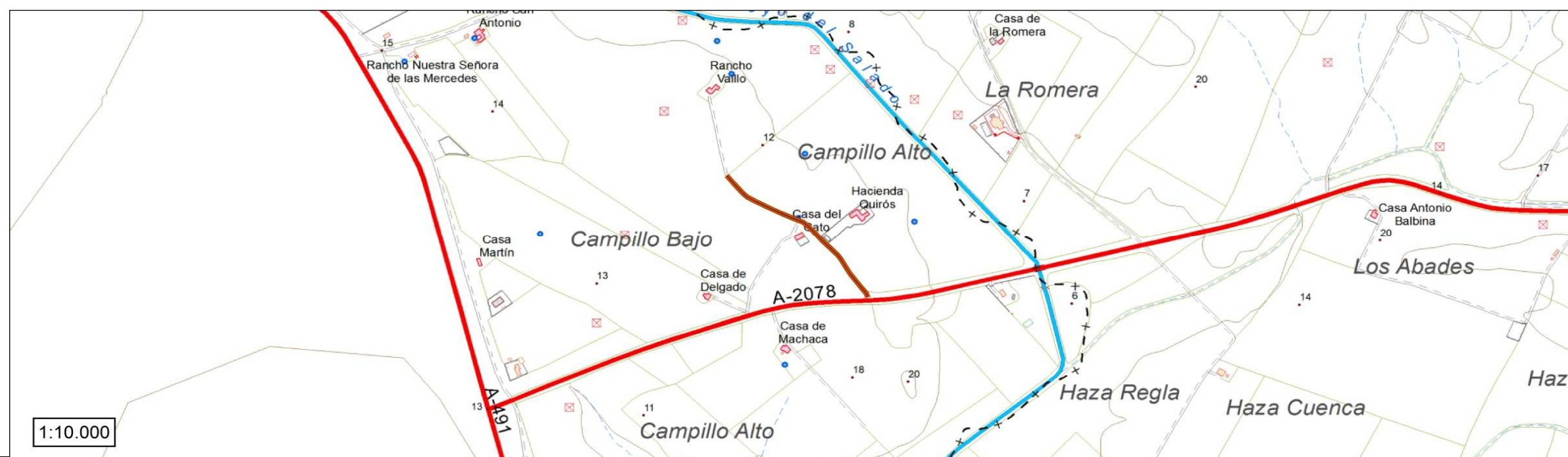
formato

28

A3



LOCALIZACIÓN SOBRE PLANO TOPOGRÁFICO DE ANDALUCÍA



El Ingeniero de Montes
Luis V. Luque Aguilar. Col. 3.531

El Director del Proyecto

Proyecto: Inventario Municipal de caminos rurales
Promotor: Diputación de Cádiz
Empresa: Montres Gestión Forestal SL
Fecha:

Plano n.º:	formato
28	A3

TÉRMINO MUNICIPAL	ROTA				REF. CATASTRAL	11030A020090130000FM 11030A020090070000FL
<u>Código camino</u>	RO 029	<u>Paraje</u>	Rincones		<u>Pólígono / Parcela</u>	20-9013; 20-9007
<u>Longitud (m)</u>	1.812,19	<u>Anchura media (m)</u>	3,5	<u>Superficie (m2)</u>	6.343	<u>Situación legal o patrimonial</u> Sin inscripción registral
<u>Denominación</u>	Hijuela de la Peña, hijuela de Peginas (Pehina)				<u>Estado de conservación</u>	Aceptable
<u>Inicio / fin y descripción</u>	Comienza en la carretera Autónoma "A491" denominada "De Chipiona a El Puerto de Santa María por Rota" y transurre en dirección sur hasta el camino público "Camino de Chipiona a Rota", dando acceso a diferentes parcelas de uso agrícola. El tramo final no coincide con catastro.					
<u>Uso</u>	Agrario					
<u>Afecciones</u>	No se observan afecciones, el trazado está libre de obstáculos y el acceso no está impedido por cancelas u otros elementos.					
<u>Observaciones</u>	Parcialmente asfaltada. Desde carretera A-491 hasta la carretera A-2077 Sanlúcar-Rota. Firme de zahorra compactada y grava el resto. Es transitable aunque con numerosos blandones.					

LISTADO DE COORDENADAS DEL EJE (ETRS 89 USO 30)

FOTOGRAFÍAS

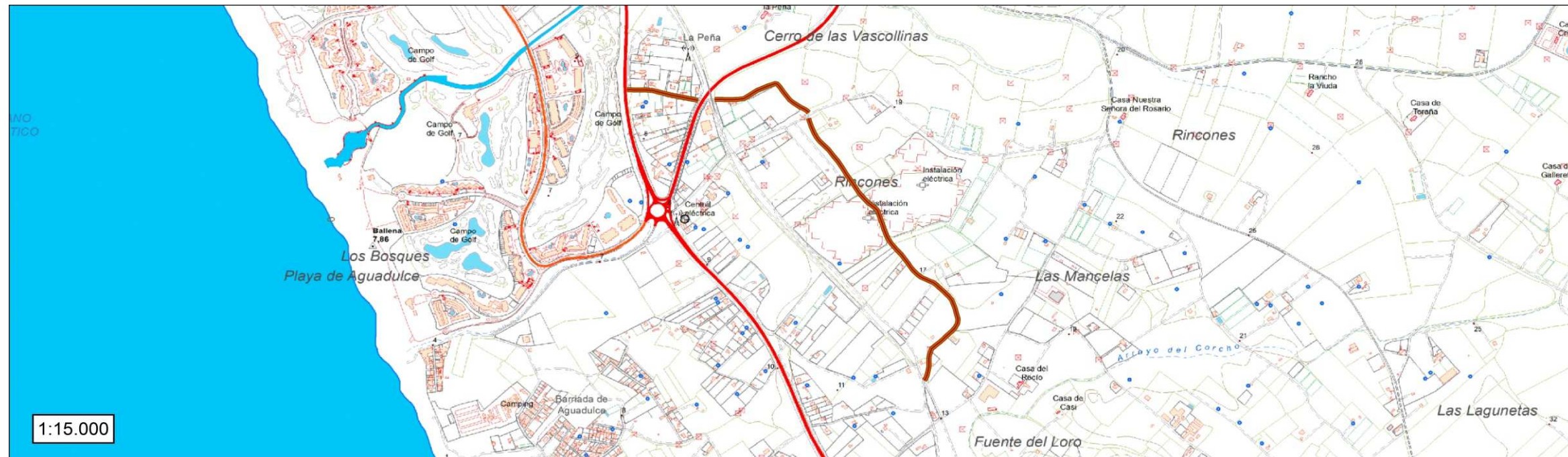
COORDENADA USO ETRS 1989 USO 30		
PUNTO	COORDENADA X (m)	COORDENADA Y (m)
1	196593,44119	4064863,44243
2	196619,41958	4064798,64099
3	196664,99494	4064745,95732
4	196706,07672	4064689,34612
5	196743,59143	4064630,24824
6	196784,26114	4064573,44207
7	196833,05900	4064524,11550
8	196854,95047	4064457,63629
9	196887,06348	4064396,25453
10	196931,36624	4064342,17018
11	196976,12363	4064288,97233
12	197036,22743	4064254,24633
13	197085,20323	4064204,38662
14	197107,20963	4064138,19173
15	197077,26495	4064079,19674
16	197025,90890	4064031,69709
17	197007,97570	4063966,98308
18	196204,08836	4064930,50761
19	196135,58225	4064944,89205
20	196067,52874	4064961,24003
21	195997,99460	4064966,28173
22	196310,19561	4064931,15195
23	196378,52876	4064939,39796
24	196439,23644	4064973,83040
25	196498,07726	4064971,74109
26	196543,01107	4064918,54532
27	196594,10209	4064883,72841
28	196968,33134	4064966,34053
29	196992,43381	4063909,90538



El Ingeniero de Montes Luis V. Luque Aguilar. Col. 3.531	El Director del Proyecto	Proyecto: Inventario Municipal de caminos rurales Promotor: Diputación de Cádiz Empresa: Montres Gestión Forestal SL Fecha:	<u>FICHA N°:</u> 29	<u>formato</u> A3
---	--------------------------	--	------------------------	----------------------



LOCALIZACIÓN SOBRE PLANO TOPOGRÁFICO DE ANDALUCIA



El Ingeniero de Montes
Luis V. Luque Aguilar. Col. 3.531

El Director del Proyecto

Proyecto: Inventario Municipal de caminos rurales
Promotor: Diputación de Cádiz
Empresa: Montres Gestión Forestal SL
Fecha:

Plano n°:

formato

29

A3

TÉRMINO MUNICIPAL	ROTA				REF. CATASTRAL	11030A019090010000FK 11030A017090090000FF 11030A011090080000FU
<u>Código camino</u>	RO 030	<u>Paraje</u>	Fuente del Loro y Aguadulce		<u>Pólígono / Parcela</u>	19-9001; 17-9009; 11-9008
<u>Longitud (m)</u>	2.605,35	<u>Anchura media (m)</u>	5	<u>Superficie (m2)</u>	13.027	<u>Situación legal o patrimonial</u> Sin inscripción registral
<u>Denominación</u>	Hijuela de La Tía Pepa				<u>Estado de conservación</u>	Bueno
<u>Inicio / fin y descripción</u>	Comienza en la "Vereda de Cobalengo" y transcurre dirección suroeste hasta la playa, siendo interrumpida por la cerretra Autonómica "A-491" denominada "De Chipiona a El Puerto de Santa María por Rota", dando acceso a diferentes parcelas de uso agrícola, edificaciones y naves.					
<u>Uso</u>	Agrario					
<u>Afecciones</u>	No se observan afecciones, el trazado está libre de obstáculos y el acceso no está impedido por cancelas u otros elementos.					
<u>Observaciones</u>	Hijuela parcialmente asfaltada. Desde su inicio hasta la carretera A-491 presenta asfalto con una anchura de 5 m en buen estado. El tramo próximo a la playa presenta zahorra compactada y es transitable aunque con numerosos blandones de hasta 20 cm de profundidad.					

LISTADO DE COORDENADAS DEL EJE (ETRS 89 USO 30)

COORDENADA USO ETRS 1989 USO 30		
PUNTO	COORDENADA X (m)	COORDENADA Y (m)
1	196279,57057	4061981,48773
2	196328,00894	4062041,46069
3	196356,54715	4062115,51947
4	196385,53593	4062189,19091
5	196400,64946	4062267,41043
6	196407,45383	4062346,85329
7	196405,35954	4062426,37537
8	196413,90468	4062505,76188
9	196455,62178	4062583,43507
10	196484,50892	4062657,75829
11	196528,67514	4062724,22008
12	196866,69518	4063347,32944
13	196843,62904	4063423,63281
14	196837,26462	4063500,73107
15	196865,15563	4063575,67699
16	196905,17252	4063644,22687
17	196962,85650	4063699,42436
18	197023,98199	4063751,02735
19	197087,76887	4063799,22431
20	197151,32706	4063847,80033
21	197198,19046	4063911,46106
22	197225,38768	4063966,52236
23	197255,40933	4064060,40170
24	197293,21786	4064130,79562
25	197342,05068	4064194,10212
26	197379,39995	4064264,48448
27	197411,29288	4064337,76794
28	197449,62611	4064407,96236
29	197487,33263	4064478,50775
30	197522,91787	4064550,15001
31	197550,52121	4064624,91124
32	197564,27384	4064703,67299
33	197594,56213	4064777,30883
34	197619,28218	4064813,57399

FOTOGRAFÍAS



El Ingeniero de Montes
Luis V. Luque Aguilar. Col. 3.531

El Director del Proyecto

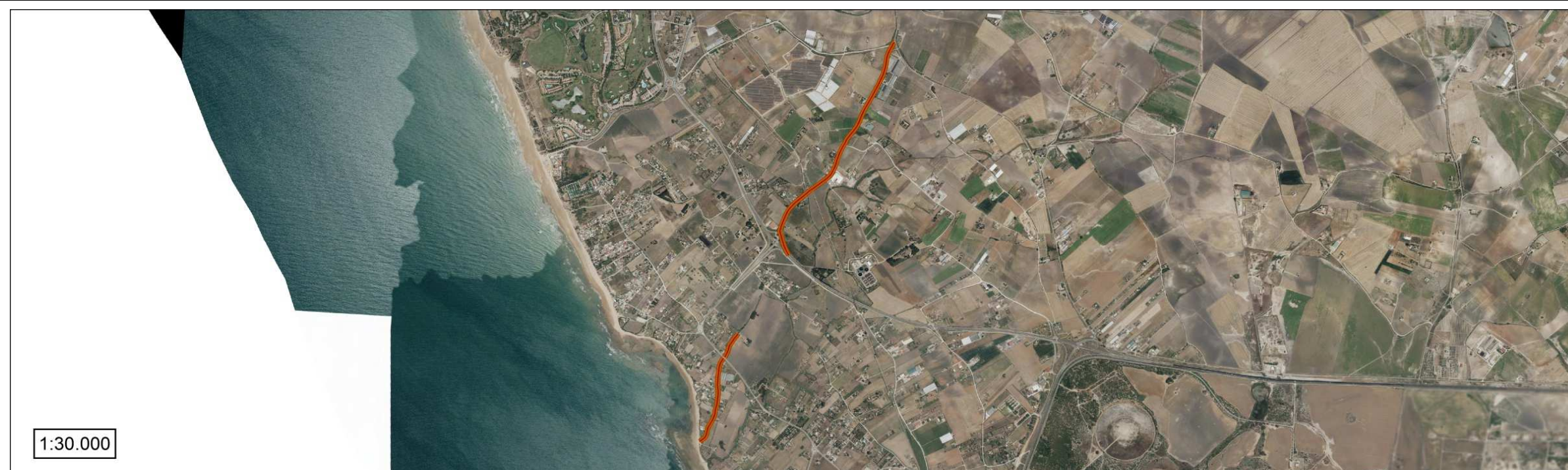
Proyecto: Inventario Municipal de caminos rurales
Promotor: Diputación de Cádiz
Empresa: Montres Gestión Forestal SL
Fecha:

FICHA N.º:

30

formato

A3



LOCALIZACIÓN SOBRE PLANO TOPOGRÁFICO DE ANDALUCÍA



El Ingeniero de Montes
Luis V. Luque Aguilar. Col. 3.531

El Director del Proyecto

Proyecto: Inventario Municipal de caminos rurales
Promotor: Diputación de Cádiz
Empresa: Montres Gestión Forestal SL
Fecha:

Plano nº:	formato
30	A3

TÉRMINO MUNICIPAL	ROTA				REF. CATASTRAL	11030A011090040000FJ 11030A017090020000FB
<u>Código camino</u>	RO 031	<u>Paraie</u>	Aguadulce		<u>Póligono / Parcela</u>	11-9004; 17-9002
<u>Longitud (m)</u>	1.712,93	<u>Anchura media (m)</u>	4	<u>Superficie (m2)</u>	6.852	<u>Situación legal o patrimonial</u> Sin inscripción registral
<u>Denominación</u>	Hijuela de La Vibora				<u>Estado de conservación</u>	Aceptable
<u>Inicio / fin y descripción</u>	Comienza en la "Hijuela de Morisco" y transcurre dirección sur hasta la "Hijuela de Los Atunes", dando acceso a diferentes parcelas de uso agrícola, edificaciones y almacenes.					
<u>Uso</u>	Agrario					
<u>Afecciones</u>	En su segundo tramo, posibles afecciones, según catastro tiene unos 120 m mas, que actualmente están ocupado por parcelas de cultivos agrícolas.					
<u>Observaciones</u>	Firme de zahorra compactada. Es transitable aunque con numerosos blandones de hasta 20 cm de profundidad.					

LISTADO DE COORDENADAS DEL EJE (ETRS 89 USO 30)

FOTOGRAFÍAS

COORDENADA USO ETRS 1989 USO 30		
PUNTO	COORDENADA X (m)	COORDENADA Y (m)
1	197078,53446	4062619,78307
2	197120,29697	4062563,70099
3	197147,59860	4062499,67541
4	197170,52995	4062433,98993
5	197193,53895	4062370,68736
6	197242,96573	4062321,52387
7	197276,41504	4062260,04458
8	197306,16048	4062197,42510
9	197353,72673	4062146,19050
10	197400,25685	4062093,99644
11	197445,37455	4062040,49732
12	197488,87076	4061985,75710
13	197541,03165	4061939,35770
14	197599,10807	4061900,53858
15	197647,09800	4061849,75613
16	196237,17518	4063714,80436
17	196275,16270	4063656,17668
18	196303,56380	4063592,33038
19	196351,75536	4063542,56960
20	196365,90959	4063480,87922
21	196384,20811	4063421,31942
22	196426,42350	4063365,50754
23	196470,11619	4063310,81935
24	196512,51444	4063255,15346
25	196554,99343	4063199,57041
26	196585,98260	4063168,54323
27	197690,27881	4061799,57309



El Ingeniero de Montes
Luis V. Luque Aguilar. Col. 3.531

El Director del Proyecto

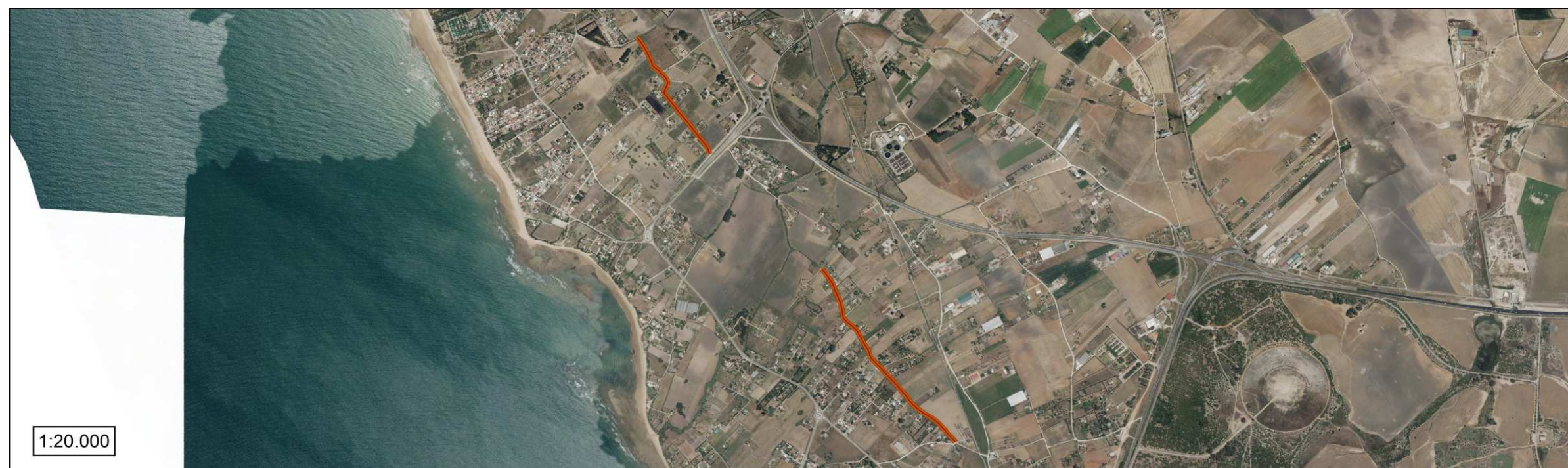
Proyecto: Inventario Municipal de caminos rurales
Promotor: Diputación de Cádiz
Empresa: Montres Gestión Forestal SL
Fecha:

FICHA N°:

formato

31

A3



LOCALIZACIÓN SOBRE PLANO TOPOGRÁFICO DE ANDALUCIA



El Ingeniero de Montes Luis V. Luque Aguilar. Col. 3.531	El Director del Proyecto	Proyecto: Inventario Municipal de caminos rurales Promotor: Diputación de Cádiz Empresa: Montres Gestión Forestal SL Fecha:	Plano n°: 31	formato A3
---	--------------------------	--	---------------------	-------------------

TÉRMINO MUNICIPAL	ROTA					REF. CATASTRAL	11030A010090100000FY 11030A017090100000FL 11030A018090070000FA
<u>Código camino</u>	RO 032	<u>Paraje</u>	La Almadraba y Tehigo			<u>Póligono / Parcela</u>	11-8009; 10-9010; 17-9010; 18-9007
<u>Longitud (m)</u>	1.752,14	<u>Anchura media (m)</u>	5	<u>Superficie (m2)</u>	8.761	<u>Situación legal o patrimonial</u>	Sin inscripción registral
<u>Denominación</u>	Hijuela de Los Atunes					<u>Estado de conservación</u>	Aceptable
<u>Inicio / fin y descripción</u>	Hijuela sin asfaltar que comienza en el camino público "Camino de Las Cañas" y transcurre dirección este hasta el camino público "Camino de Buenavista", dando acceso a diferentes parcelas de uso agrícola, edificaciones y almacenes.						
<u>Uso</u>	Agrario						
<u>Afecciones</u>	No se observan afecciones, el trazado está libre de obstáculos y el acceso no está impedido por cancelas u otros elementos.						
<u>Observaciones</u>	Firme de zahorra compactada. Es transitable aunque con numerosos blandones y de profundidad. El tramo mas cercano a la playa se estrecha hasta 4 m. El tramo con Calle Cantarranas alcanza los 5,5 m de ancho.						

LISTADO DE COORDENADAS DEL EJE (ETRS 89 USO 30)

COORDENADA USO ETRS 1989 USO 30		
PUNTO	COORDENADA X (m)	COORDENADA Y (m)
1	196380,90320	4061672,46821
2	196331,23526	4061666,33161
3	196881,32952	4061664,72387
4	196831,36621	4061666,24079
5	196781,38662	4061667,52864
6	196731,39572	4061666,92984
7	196681,40428	4061666,22391
8	196631,41513	4061667,17570
9	196581,33635	4061660,04884
10	196534,25396	4061645,20290
11	196490,97568	4061620,27022
12	197279,84404	4061728,98417
13	197236,42379	4061706,25016
14	197186,67193	4061701,27497
15	197136,90254	4061698,06212
16	197087,85726	4061688,42553
17	197038,53405	4061680,23096
18	197005,87328	4061740,99323
19	197760,68530	4061762,39525
20	197716,11078	4061785,02856
21	197663,62683	4061790,75132
22	197613,86316	4061795,51224
23	197570,02679	4061796,07204
24	197524,39555	4061777,38350
25	197483,50624	4061748,71761
26	197441,76836	4061721,31467
27	197394,17488	4061706,88613
28	197344,77661	4061699,16366
29	197884,04073	4061756,54176
30	197932,98326	4061766,73945
31	197982,04513	4061776,33064
32	198030,04013	4061790,17595
33	198076,10554	4061809,60697
34	198138,90512	4061782,83364
35	198186,40054	4061798,42664
36	198236,81026	4061811,66667

FOTOGRAFÍAS



El Ingeniero de Montes
Luis V. Luque Aguilar. Col. 3.531

El Director del Proyecto

Proyecto: Inventario Municipal de caminos rurales
Promotor: Diputación de Cádiz
Empresa: Montres Gestión Forestal SL
Fecha:

FICHA N°:

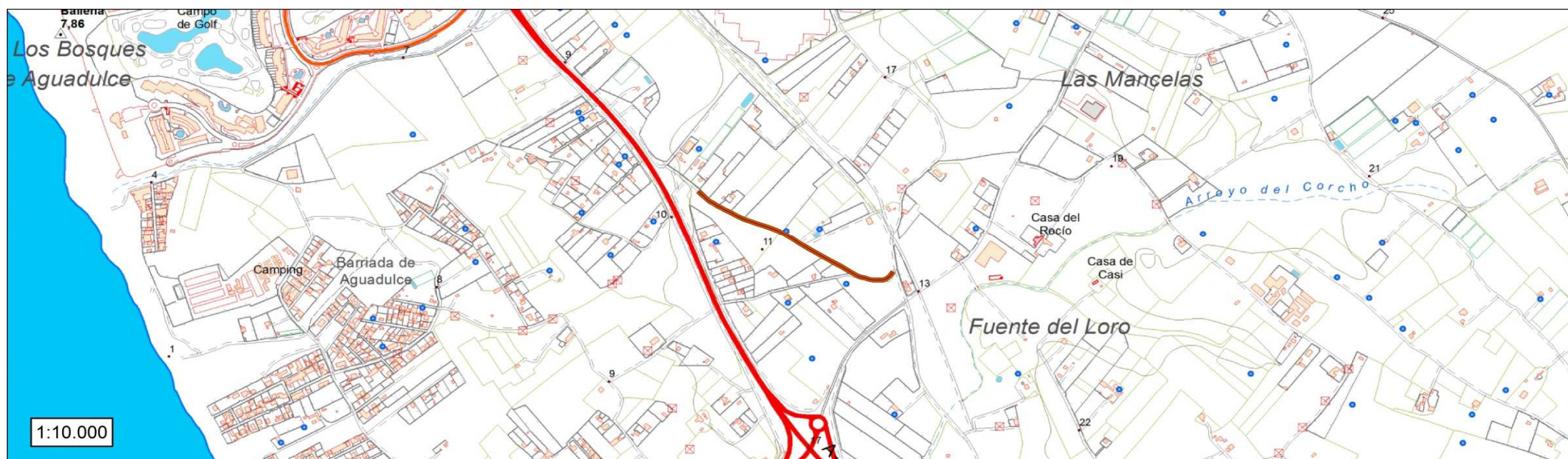
formato

32

A3



LOCALIZACIÓN SOBRE PLANO TOPOGRÁFICO DE ANDALUCÍA



El Ingeniero de Montes Luis V. Luque Aguilar. Col. 3.531	El Director del Proyecto	Proyecto: Inventario Municipal de caminos rurales Promotor: Diputación de Cádiz Empresa: Montres Gestión Forestal SL Fecha:	Plano n.º: 33	formato A3
---	--------------------------	--	------------------	---------------

TÉRMINO MUNICIPAL	ROTA				REF. CATASTRAL	11030A020090110000FT	
<u>Código camino</u>	RO 033	<u>Paraie</u>	Fuente del Loro		<u>Póligono / Parcela</u>	20-9011	
<u>Longitud (m)</u>	512,67	<u>Anchura media (m)</u>	3,5	<u>Superficie (m2)</u>	1.794	<u>Situación legal o patrimonial</u>	Sin inscripción registral
<u>Denominación</u>	Hijuela de Los Torriles				<u>Estado de conservación</u>	Aceptable	
<u>Inicio / fin y descripción</u>	Comienza en la cerretra Autonómica "A491" denominada "De Chipiona a El Puerto de Santa María por Rota" y transcurre en dirección sureste, hasta el Camino de Chipiona a Rota.						
<u>Uso</u>	Agrario						
<u>Afecciones</u>	Posibles afecciones de parcelas de cultivos agrícolas.						
<u>Observaciones</u>	Firme de zahorra compactada. Parcialmente desdibujada hacia el final de su recorrido, en la intersección con Hijuela del Morisco.						

LISTADO DE COORDENADAS DEL EJE (ETRS 89 USO 30)

COORDENADA USO ETRS 1989 USO 30		
PUNTO	COORDENADA X (m)	COORDENADA Y (m)
1	196547,32551	4064015,54056
2	196585,69555	4063983,78568
3	196629,25061	4063959,27746
4	196674,99422	4063939,37167
5	196721,95983	4063922,22883
6	196765,42123	4063897,74854
7	196807,38424	4063870,60298
8	196850,38029	4063845,08179
9	196893,29655	4063819,45519
10	196938,99697	4063800,12077
11	196985,75248	4063809,10257
12	196992,59040	4063819,76781

FOTOGRAFÍAS



El Ingeniero de Montes
Luis V. Luque Aguilar. Col. 3.531

El Director del Proyecto

Proyecto: Inventario Municipal de caminos rurales
Promotor: Diputación de Cádiz
Empresa: Montres Gestión Forestal SL
Fecha:

FICHA N°:

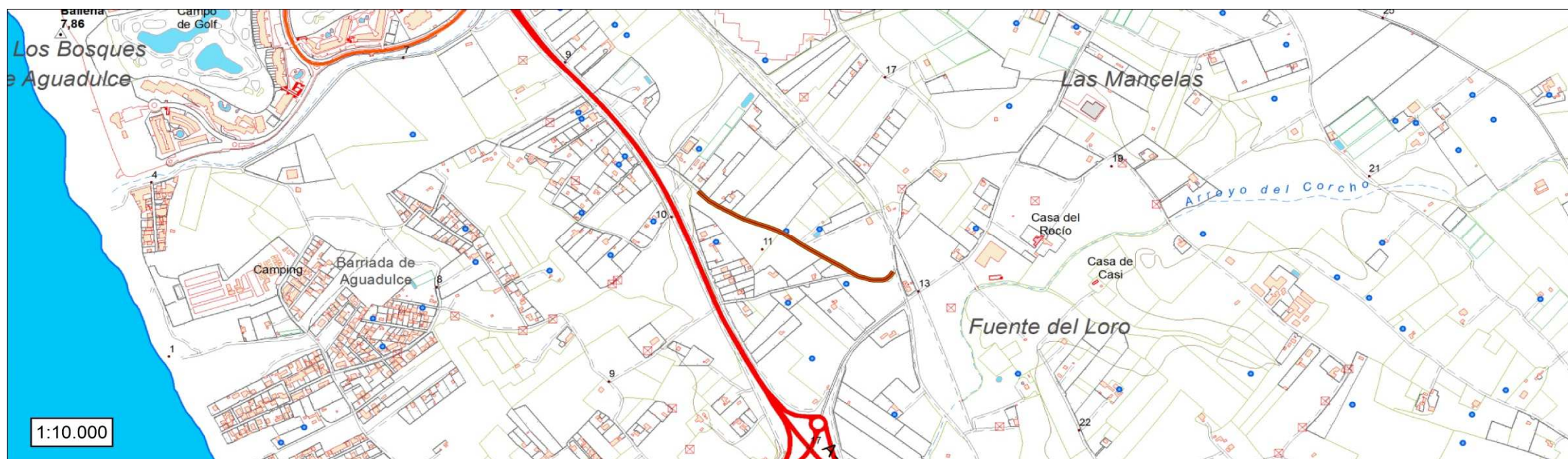
formato

33

A3



LOCALIZACIÓN SOBRE PLANO TOPOGRÁFICO DE ANDALUCÍA



El Ingeniero de Montes Luis V. Luque Aguilar. Col. 3.531	El Director del Proyecto	Proyecto: Inventario Municipal de caminos rurales Promotor: Diputación de Cádiz Empresa: Montres Gestión Forestal SL Fecha:	Plano n.º: 33	formato A3
---	--------------------------	--	------------------	---------------

TÉRMINO MUNICIPAL	ROTA					REF. CATASTRAL	11030A011090030000FI 11030A020090120000FF
<u>Código camino</u>	RO 034	<u>Paraie</u>	Aguadulce			<u>Pólígono / Parcela</u>	11-9003; 20-9012
<u>Longitud (m)</u>	1.292,14	<u>Anchura media (m)</u>	8	<u>Superficie (m2)</u>	10.337	<u>Situación legal o patrimonial</u>	Sin inscripción registral
<u>Denominación</u>	Hijuela del Morisco					<u>Estado de conservación</u>	Bueno
<u>Inicio / fin y descripción</u>	Comienza en el camino público "Camino de Aguadulce" y transcurre dirección este, hasta la "Hijuela de Los Torriles", dando acceso a la Barriada de Aguadulce y a diferentes parcelas agrícolas.						
<u>Uso</u>	Agrario y residencial						
<u>Afecciones</u>	Posibles afecciones de parcelas con cultivos agrícolas.						
<u>Observaciones</u>	Firme de zahorra compactada: 8 m de ancho dentro de la Barriada de Aguadulce y 3,5 m desde salida de Barriada Aguadulce. Desdibujada e intransitable desde intersección con Hijuela de la Víbora hasta casi intersección con A-491.						

LISTADO DE COORDENADAS DEL EJE (ETRS 89 USO 30)

COORDENADA USO ETRS 1989 USO 30		
PUNTO	COORDENADA X (m)	COORDENADA Y (m)
1	195717,00121	4063572,98654
2	195764,79212	4063587,64967
3	195812,64859	4063602,05619
4	195858,94646	4063620,81344
5	195901,11661	4063647,37566
6	195936,80002	4063681,60404
7	195956,86734	4063727,35735
8	195997,14878	4063718,19773
9	196041,75057	4063695,59949
10	196088,77388	4063680,01736
11	196138,40317	4063681,04782
12	196186,74108	4063692,12225
13	196231,09260	4063715,15963
14	196274,88765	4063739,27486
15	196317,78944	4063764,94999
16	196362,49475	4063781,35190
17	196406,40132	4063762,19141
18	196454,00327	4063752,33878
19	196498,88771	4063732,02887
20	196539,34850	4063702,75359
21	196886,17385	4063813,01480
22	196837,36684	4063802,15871
23	196788,69768	4063790,70152
24	196740,32989	4063778,03983
25	196692,83866	4063762,91562
26	196644,64534	4063750,34491
27	196603,18653	4063743,60017

FOTOGRAFÍAS



El Ingeniero de Montes
Luis V. Luque Aguilar. Col. 3.531

El Director del Proyecto

Proyecto: Inventario Municipal de caminos rurales
Promotor: Diputación de Cádiz
Empresa: Montres Gestión Forestal SL
Fecha:

FICHA N°:

34

formato

A3



LOCALIZACIÓN SOBRE PLANO TOPOGRÁFICO DE ANDALUCIA



El Ingeniero de Montes
Luis V. Luque Aguilar. Col. 3.531

El Director del Proyecto

Proyecto: Inventario Municipal de caminos rurales
Promotor: Diputación de Cádiz
Empresa: Montres Gestión Forestal SL
Fecha:

Plano n°:	formato
34	A3

TÉRMINO MUNICIPAL	ROTA					REF. CATASTRAL	11030A017090110000FT
<u>Código camino</u>	RO 035	<u>Paraie</u>	Caimanes			<u>Póligono / Parcela</u>	17-9011
<u>Longitud (m)</u>	445,91	<u>Anchura media (m)</u>	4	<u>Superficie (m2)</u>	1.784	<u>Situación legal o patrimonial</u>	Sin inscripción registral
<u>Denominación</u>	Hijuela del Morruo					<u>Estado de conservación</u>	Aceptable
<u>Inicio / fin y descripción</u>	Hijuela sin asfaltar que comienza en la carretera Provincial "CA-3400- Santa Teresa", y transcurre en dirección noreste dando acceso a diferentes parcelas de uso agrícola.						
<u>Uso</u>	Agrario						
<u>Afecciones</u>	No se observan afecciones, el trazado está libre de obstáculos y el acceso no está impedido por cancelas u otros elementos.						
<u>Observaciones</u>	Firme de zahorra compactada y grava. Presenta blandones en todo el recorrido. Al inicio, próximo a CA-3400, existen restos de antiguo asfaltado.						

LISTADO DE COORDENADAS DEL EJE (ETRS 89 USO 30)

FOTOGRAFÍAS

COORDENADA USO ETRS 1989 USO 30		
PUNTO	COORDENADA X (m)	COORDENADA Y (m)
1	197697,65975	4061177,33498
2	197730,59585	4061214,95180
3	197766,80458	4061249,31429
4	197801,56427	4061285,19788
5	197840,88876	4061315,44306
6	197886,15503	4061336,64485
7	197930,12940	4061360,43508
8	197973,47603	4061385,28350
9	198022,13181	4061396,61626
10	198065,69439	4061410,58800



El Ingeniero de Montes
Luis V. Luque Aguilar. Col. 3.531

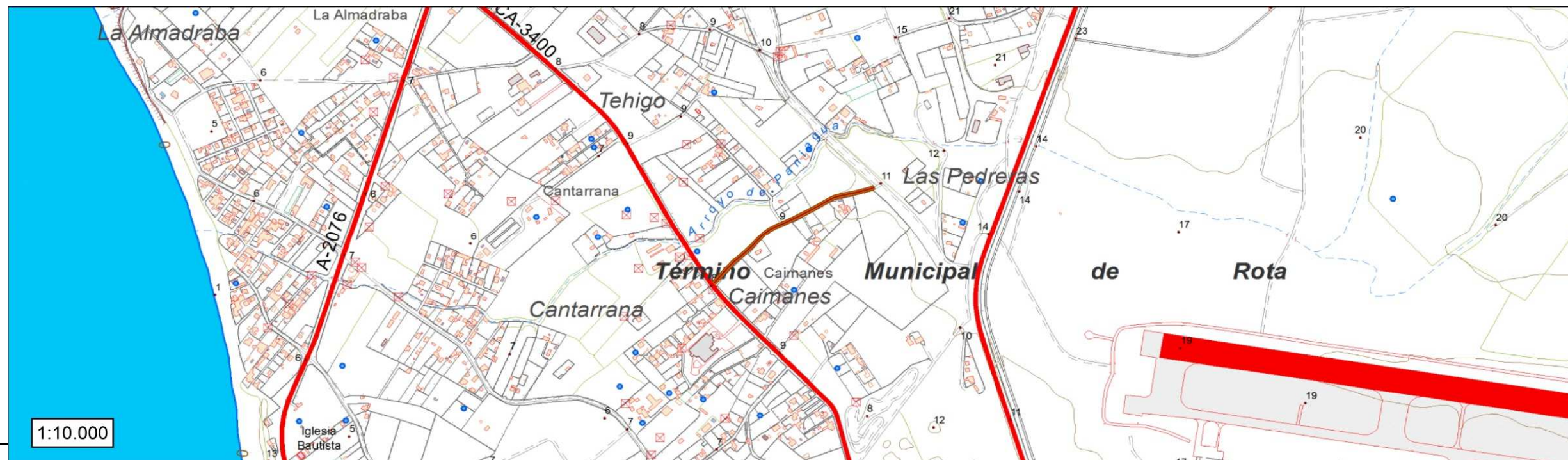
El Director del Proyecto

Proyecto: Inventario Municipal de caminos rurales
Promotor: Diputación de Cádiz
Empresa: Montres Gestión Forestal SL
Fecha:

<u>FICHA N°:</u>	<u>formato</u>
35	A3



LOCALIZACIÓN SOBRE PLANO TOPOGRÁFICO DE ANDALUCÍA



El Ingeniero de Montes
Luis V. Luque Aguilar. Col. 3.531

El Director del Proyecto

Proyecto: Inventario Municipal de caminos rurales
Promotor: Diputación de Cádiz
Empresa: Montres Gestión Forestal SL
Fecha:

Plano n.º	formato
35	A3

TÉRMINO MUNICIPAL	ROTA				REF. CATASTRAL	11030A020090150000FK	
<u>Código camino</u>	RO 036	<u>Paraje</u>	Las Mancelas		<u>Pólígono / Parcela</u>	20-9015	
<u>Longitud (m)</u>	378,43	<u>Anchura media (m)</u>	2,5	<u>Superficie (m2)</u>	946	<u>Situación legal o patrimonial</u>	Sin inscripción registral
<u>Denominación</u>	Hijuela de Las Tapas				<u>Estado de conservación</u>	Deficiente	
<u>Inicio / fin y descripción</u>	Comienza en la "Vereda de la Laguneta de Rincones", y transcurre dirección sur hasta la "Hijuela de la Tía Pepa", dando acceso a diferentes parcelas de cultivos agrícolas.						
<u>Uso</u>	Agrario						
<u>Afecciones</u>	No se observan afecciones, el trazado está libre de obstáculos y el acceso no está impedido por cancelas u otros elementos.						
<u>Observaciones</u>	Firme de zahorra compactada y grava. Presenta blandones en todo el recorrido. Parcialmente desdibujado, desde el inicio hasta la mitad.						

LISTADO DE COORDENADAS DEL EJE (ETRS 89 USO 30)

FOTOGRAFÍAS

COORDENADA USO ETRS 1989 USO 30		
PUNTO	COORDENADA X (m)	COORDENADA Y (m)
1	197250,97570	4064689,31541
2	197282,74511	4064651,15325
3	197319,02043	4064616,79096
4	197339,61363	4064573,40786
5	197337,41522	4064523,88649
6	197335,82440	4064480,77151
7	197375,04225	4064449,90109
8	197417,37087	4064423,31561
9	197442,12732	4064409,34510



El Ingeniero de Montes
Luis V. Luque Aguilar. Col. 3.531

El Director del Proyecto

Proyecto: Inventario Municipal de caminos rurales
Promotor: Diputación de Cádiz
Empresa: Montres Gestión Forestal SL
Fecha:

FICHA N°:

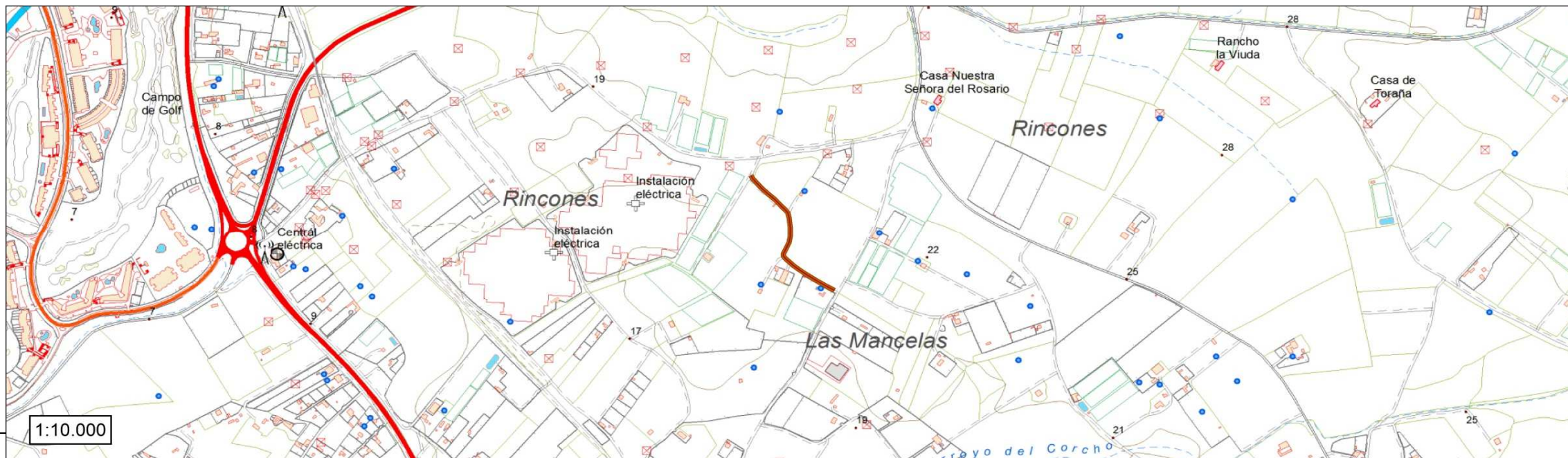
36

formato

A3



LOCALIZACIÓN SOBRE PLANO TOPOGRAFICO DE ANDALUCÍA



El Ingeniero de Montes
Luis V. Luque Aguilar. Col. 3.531

El Director del Proyecto

Proyecto: Inventario Municipal de caminos rurales
Promotor: Diputación de Cádiz
Empresa: Montres Gestión Forestal SL
Fecha:

Plano n°:

formato

36

A3

TÉRMINO MUNICIPAL	ROTA				REF. CATASTRAL	11030A023090070000FK
<u>Código camino</u>	RO 037	<u>Paraje</u>	El Regodón		<u>Póligono / Parcela</u>	23-9007; 23-9008
<u>Longitud (m)</u>	863,38	<u>Anchura media (m)</u>	3	<u>Superficie (m2)</u>	2.590	<u>Situación legal o patrimonial</u> Sin inscripción registral
<u>Denominación</u>					<u>Estado de conservación</u>	Muy deficiente
<u>Inicio / fin y descripción</u>	Comienza en el Rancho Buscavida y da cceso adiferentes parcelas de uso agrícola.					
<u>Uso</u>	Agrario					
<u>Afecciones</u>	No se observan afecciones, el trazado está libre de obstáculos y el acceso no está impedido por cancelas u otros elementos.					
<u>Observaciones</u>	Camino parcialmente asfaltado. La zona asfaltada (desde el Camino de Rota a Sanlúcar de Barrameda hasta la bifurcación) está muy deteriorada, habiendo perdido parte del asfalto y presentando numerosos blandones de considerable profundidad. La zona de grava y tierra natural se encuentra desdibujada en algún tramo. El tramo que conecta con el Camino de Chipjona al Puerto Sta María es de zahorra compactada y estado aceptable.					

LISTADO DE COORDENADAS DEL EJE (ETRS 89 USO 30)

COORDENADA USO ETRS 1989 USO 30		
PUNTO	COORDENADA X (m)	COORDENADA Y (m)
1	201020,07048	4062820,22405
2	201034,52325	4062867,77901
3	201047,52358	4062916,04948
4	201061,30099	4062964,10066
5	201069,98445	4063013,24971
6	201081,30714	4063061,72108
7	201103,77802	4063105,32581
8	201136,99990	4063142,69264
9	201170,40617	4063179,89507
10	201203,60437	4063217,28240
11	201242,52423	4063204,45425
12	201283,08209	4063175,21339
13	201322,94926	4063145,12220
14	201347,74260	4063103,36005
15	201367,00862	4063058,08657
16	201402,09776	4063023,10963
17	201209,40233	4063258,27959
18	201207,50032	4063308,23383
19	201207,26357	4063321,61046

FOTOGRAFÍAS



El Ingeniero de Montes
Luis V. Luque Aguilar. Col. 3.531

El Director del Proyecto

Proyecto: Inventario Municipal de caminos rurales
Promotor: Diputación de Cádiz
Empresa: Montres Gestión Forestal SL
Fecha:

FICHA N°:

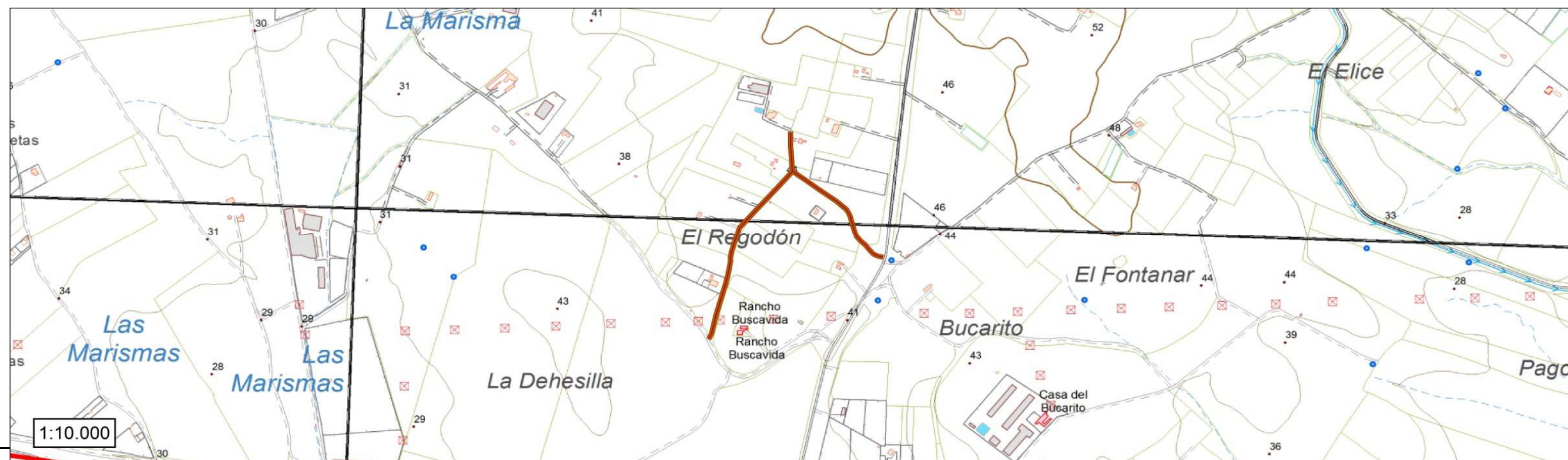
formato

37

A3



LOCALIZACIÓN SOBRE PLANO TOPOGRÁFICO DE ANDALUCÍA



El Ingeniero de Montes
Luis V. Luque Aguilar. Col. 3.531

El Director del Proyecto

Proyecto: Inventario Municipal de caminos rurales
Promotor: Diputación de Cádiz
Empresa: Montres Gestión Forestal SL
Fecha:

Plano n.º: formato

37

A3