

Leyenda	
	Eje de camino
	Punto sobre eje

Sistema de coordenadas UTM  
 Huso 30  
 Sistema de Referencia ETRS89



**TOPGEA**

Ingeniería Topográfica

Tlf: 660368988-671495283

E-mail: administracion@topgea.es

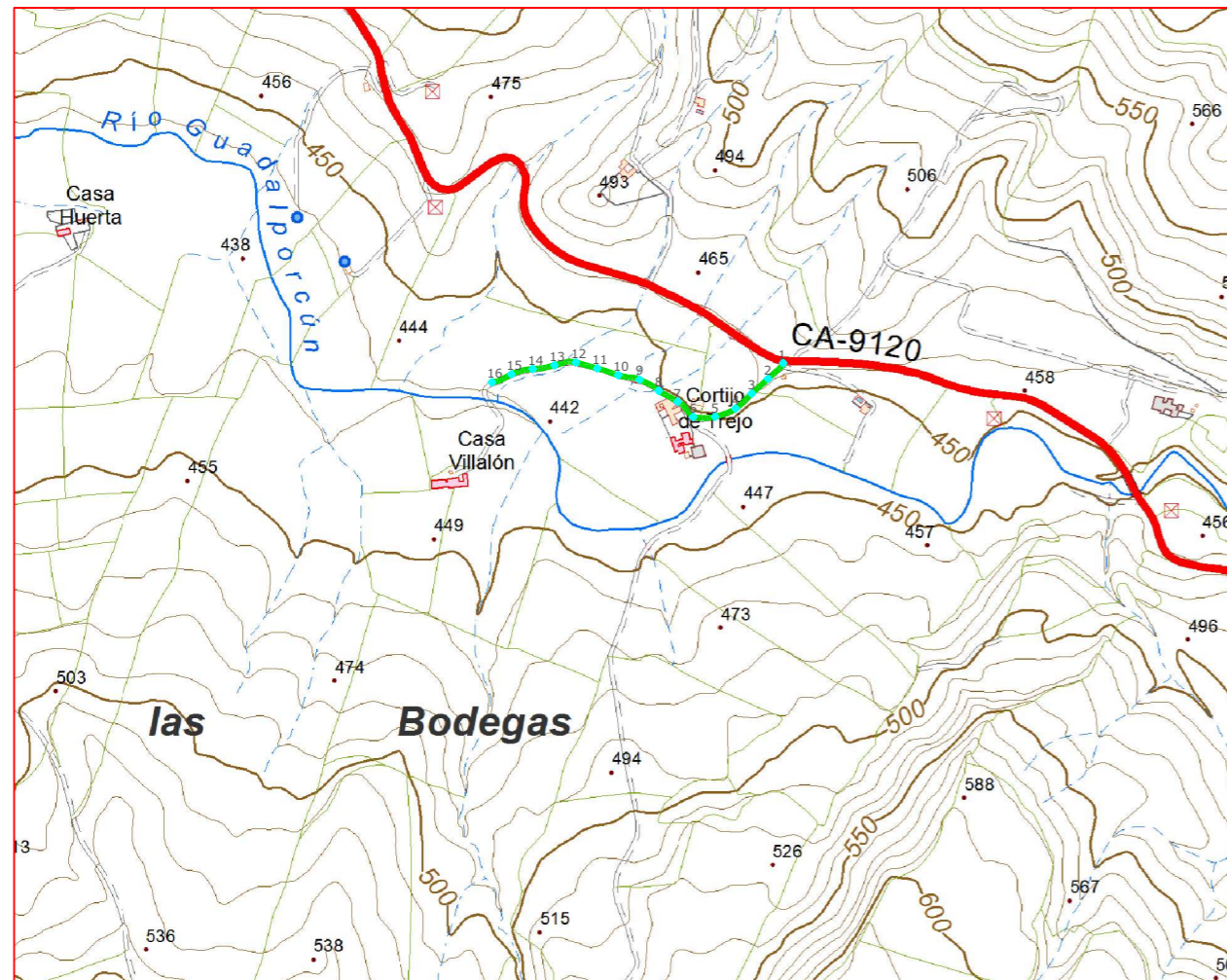


**Diputación de Cádiz**

Área de Desarrollo, Innovación y Cooperación Local  
 Servicio de Asistencia Municipal



## Camino sobre Mapa Topográfico Andalucía a 1/10000



## Plano de situación



Escala: 1/10.000



### Fichas con los siguientes aspectos:

R. Catastral: 11034A002090040000UL		
Código o Nº de inventario: 5001	Ancho medio aprox.: 3.3 m	Afecciones: El camino designado coincide con catastro. Un pequeño tramo coincide con una Vía Pecuaría
Denominación: Camino 1	Area aprox.: 1481.7 m <sup>2</sup>	
Uso: Público	Estado: Aceptable	Descripción: Camino situado al noroeste del término municipal. En dirección noroeste-sureste. Y atraviesa los parajes Trejo.
Titularidad: Municipal	Tipo de pavimento: Tierra	
Longitud: 449.0 m		

### TOPGEA Ingeniería Inventario de caminos

Camino 1  
 Setenil de las Bodegas, Sierra de Cádiz

Pedro Pablo Gutiérrez Braojos  
 I.T.topografía  
 Nº colegiaco 8252

Firma:

Peticionario:  
 Diputación de Cádiz

Formato:

**A3**

Plano nº:

**1**

COLEGIO OFICIAL DE INGENIERIA GEOMÁTICA Y TOPOGRÁFICA  
 VISADO: E1701774 Tra.: 201702736  
 16/OCT/2017  
 Habilitación Profesional  
 Coleg. 0008252 PEDRO PABLO GUTIERREZ BRAOJOS  
 Visado por petición expresa del cliente, art. 13 Ley de Colegios Profesionales.  
 Servicio Certificado por AENOR en la Norma ISO 9001:2015

Imagen de situación

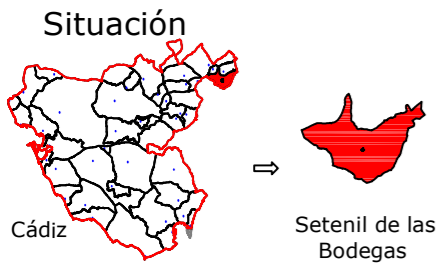


Imagen del camino



LISTADO DE COORDENADAS DEL EJE (UTM)		
Punto	X (m)	Y (m)
1	303017.34	4084837.16
2	302996.81	4084815.85
3	302974.70	4084795.57
4	302952.63	4084775.34
5	302924.94	4084764.27
6	302895.23	4084763.88
7	302874.11	4084784.65
8	302848.15	4084799.64
9	302822.36	4084814.54
10	302793.14	4084820.74
11	302764.59	4084829.89
12	302735.71	4084837.96
13	302706.56	4084834.12
14	302677.07	4084829.11
15	302648.13	4084821.91
16	302621.57	4084811.07

Camino indicado por el Ayuntamiento.



Leyenda	
	Eje de camino
	Punto sobre eje

Sistema de coordenadas UTM  
 Huso 30  
 Sistema de Referencia ETRS89



**TOPGEA**

Ingeniería Topográfica

Tlf: 660368988-671495283

E-mail: administracion@topgea.es

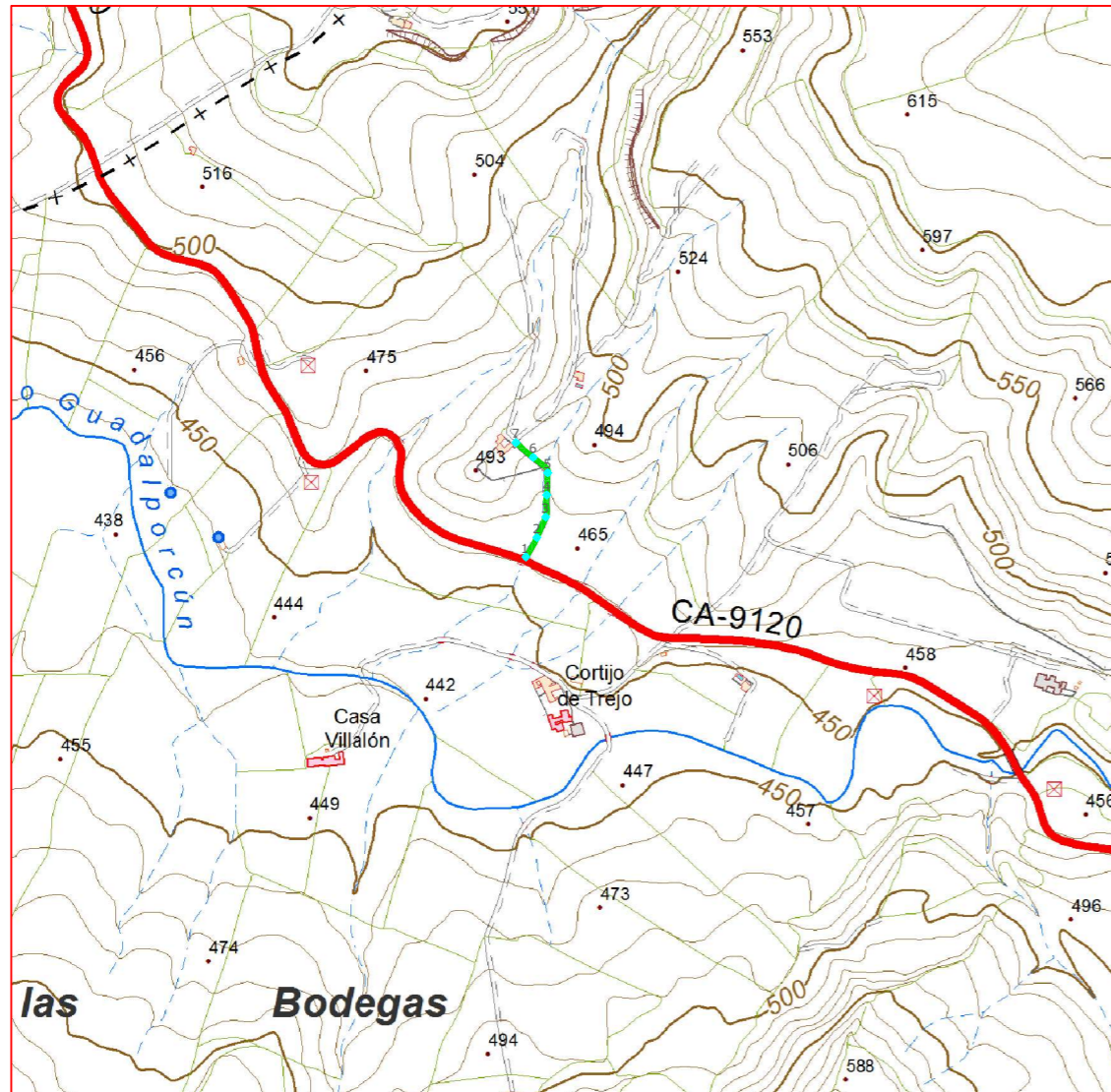


**Diputación de Cádiz**

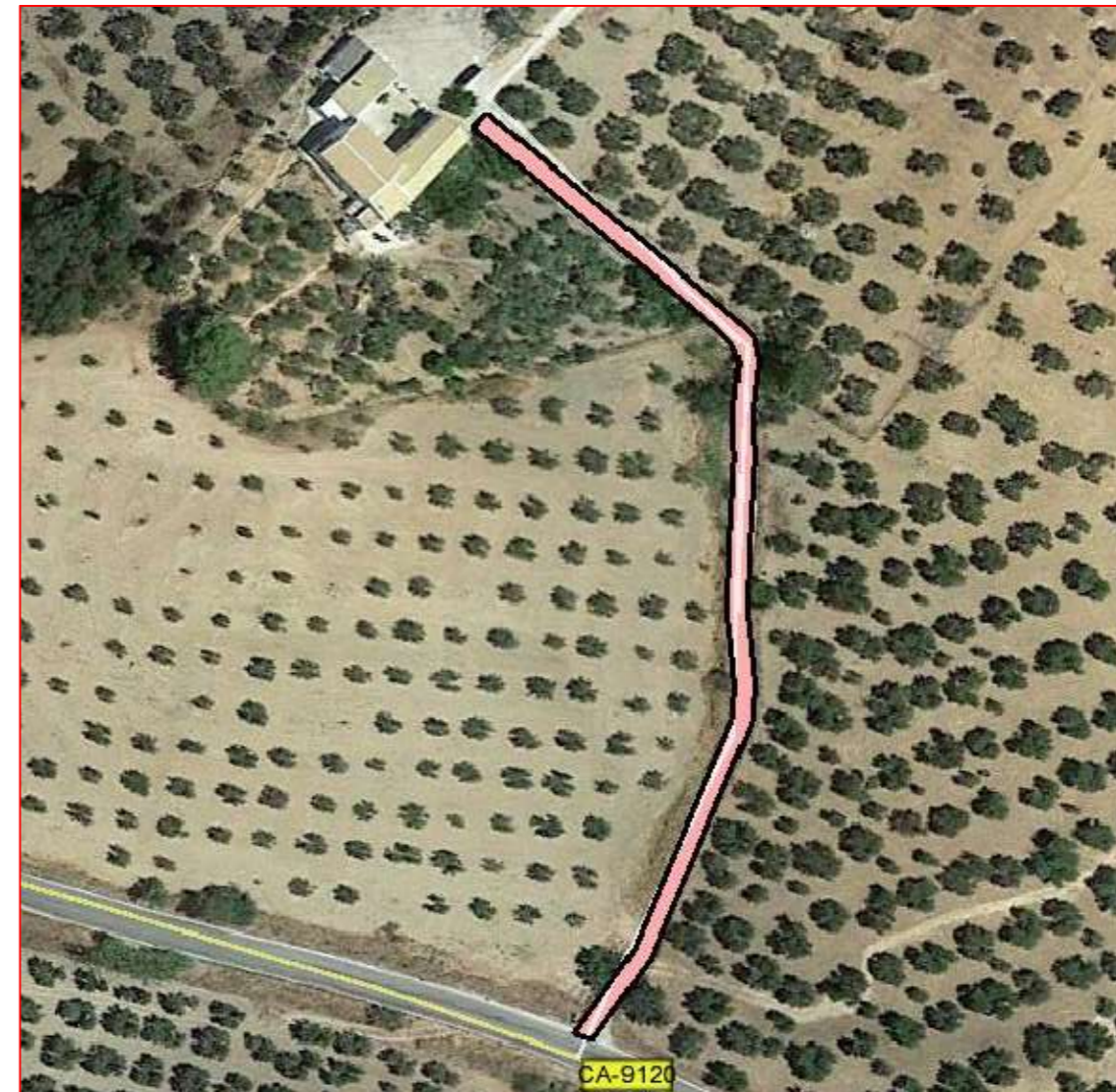
Área de Desarrollo, Innovación y Cooperación Local  
 Servicio de Asistencia Municipal



## Camino sobre Mapa Topográfico Andalucía a 1/10000



## Plano de situación



Escala: 1/10.000



### Fichas con los siguientes aspectos:

R. Catastral: 11034A002090050000UT		
Código o Nº de inventario: 5002	Ancho medio aprox.: 3.3 m	Afecciones: El Camino designado coincide con catastro.
Denominación: Camino 2	Area aprox.: 595.7 m <sup>2</sup>	
Uso: Público	Estado: Aceptable	Descripción: Camino situado al noroeste del término municipal. En dirección norte-sur. Y atraviesa los parajes Trejo.
Titularidad: Municipal	Tipo de pavimento: Tierra	
Longitud: 180.5 m		

### TOPGEA Ingeniería Inventario de caminos

Camino 2  
 Setenil de las Bodegas, Sierra de Cádiz

Pedro Pablo Gutiérrez Braojos  
 I.T.topografía  
 Nº colegiaco 8252

Firma:

Peticionario:  
 Diputación de Cádiz

Formato:

**A3**

Plano nº:

**2**

COLEGIO OFICIAL DE INGENIERIA GEOMÁTICA Y TOPOGRÁFICA  
 VISADO: E1701774 Tra.: 201702736  
 16/OCT/2017  
 Profesional  
 Habilitación Coleg. 0008252 PEDRO PABLO GUTIERREZ BRAOJOS  
 Visto por petición expresa del cliente, art. 13 Ley de Colegios Profesionales.  
 Servicio Certificado por AENOR en la Norma ISO 9001:2015

Imagen de situación



Imagen del camino



LISTADO DE COORDENADAS DEL EJE (UTM)		
Punto	X (m)	Y (m)
1	302834.26	4084948.92
2	302849.08	4084974.95
3	302860.95	4085002.50
4	302862.32	4085032.15
5	302863.79	4085062.07
6	302844.08	4085082.88
7	302820.86	4085102.66

Camino indicado por el Ayuntamiento.

 **Diputación de Cádiz** | Área de Desarrollo, Innovación y Cooperación Local  
Servicio de Asistencia Municipal

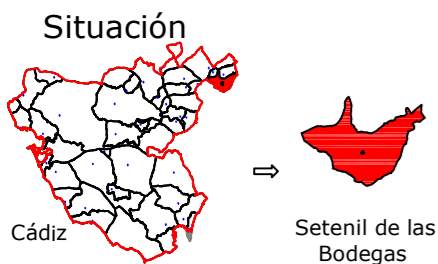
  
**TOPGEA**  
Ingeniería Topográfica  
Tlf: 660368988-671495283  
E-mail: topgea10@gmail.com



**TOPGEA Ingeniería** Inventario de los caminos de titularidad Municipal certificados

Pedro Pablo Gutiérrez Braojos I.T.topografía Nº colegiado 8252	Firma:	Formato: <b>A3</b>	Plano nº: <b>2</b>
	Peticionario: Diputación de Cádiz		

COIGT  
 COLEGIO OFICIAL DE INGENIERÍA GEOMÁTICA Y TOPOGRÁFICA  
 VISADO : E1701774 Tra : 201702736  
 16/OCT 2017  
 Habilitación Profesional  
 Coleg. 0008252 PEDRO PABLO GUTIERREZ BRAOJOS  
 Visado por petición expresa del cliente, art. 13 Ley de Colegios Profesionales.  
 Servicio Certificado por AENOR en la Norma ISO 9001:2015



Leyenda	
	Eje de camino
	130 Punto sobre eje

Sistema de coordenadas UTM  
Huso 30  
Sistema de Referencia ETRS89



TOPGEA

Ingeniería Topográfica

Tlf: 660368988-671495283

E-mail: administracion@topgea.es

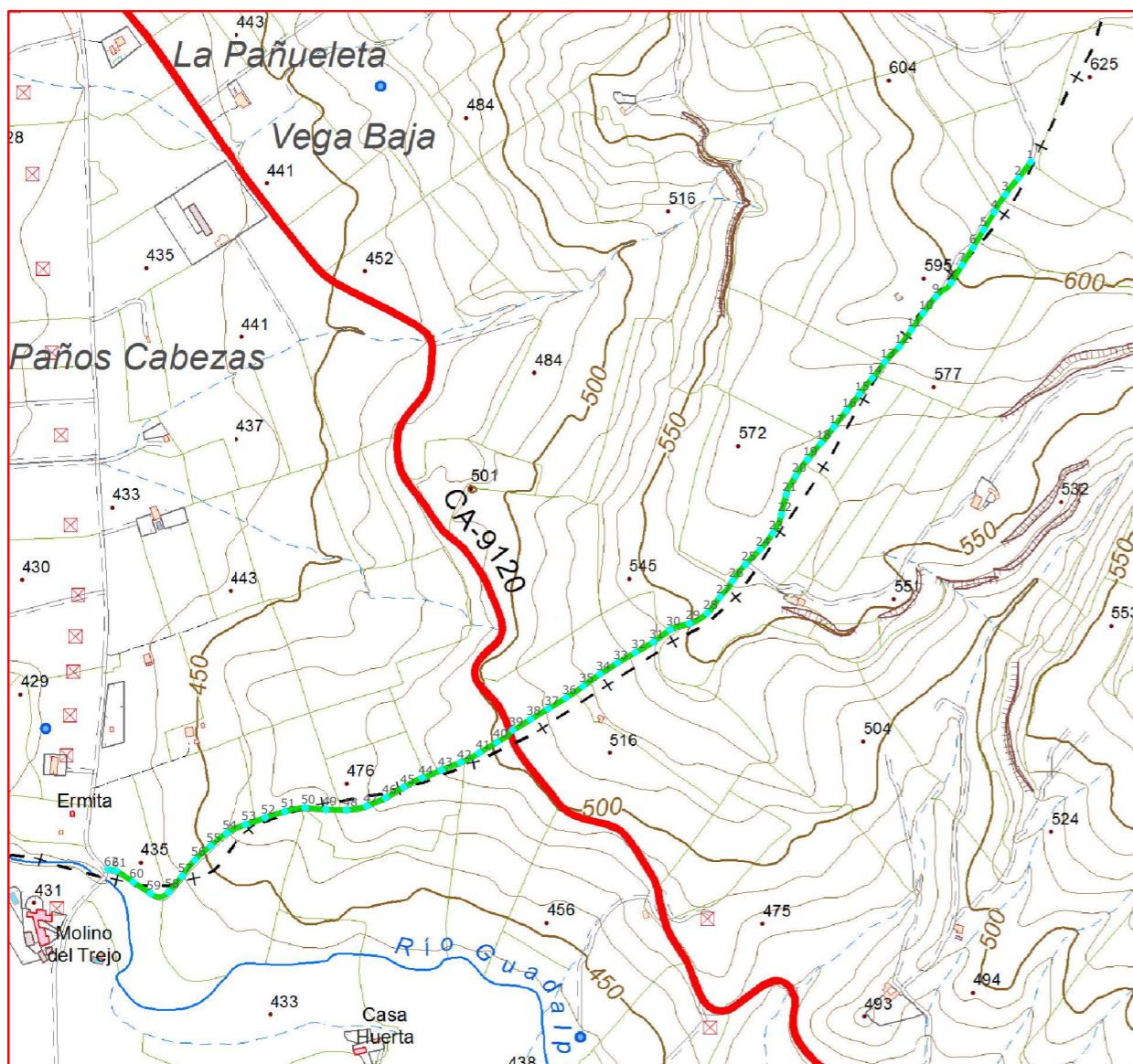


Diputación de Cádiz


Área de Desarrollo, Innovación y Cooperación Local  
Servicio de Asistencia Municipal




## Camino sobre Mapa Topográfico Andalucía a 1/10000



## Plano de situación



Escala: 1/10.000



## Fichas con los siguientes aspectos:

R. Catastral: 11034A002090100000UM, 11034A002090110000UO		
Código o Nº de inventario: 5003	Ancho medio aprox.: 3.5 m	Afecciones: El camino designado coincide con catastro.
Denominación: Camino 3	Area aprox.: 6340.6 m <sup>2</sup>	
Uso: Público	Estado: Aceptable	Descripción: Camino situado al noroeste del término municipal. En dirección noroeste-sureste. Y atraviesa los parajes Pared Oro.
Titularidad: Municipal	Tipo de pavimento: Tierra	
Longitud: 1811.6 m		

## TOPGEA Ingeniería Inventario de caminos

Camino 3  
Setenil de las Bodegas, Sierra de Cádiz

Pedro Pablo Gutiérrez Braojos  
I.T.topografía  
Nº colegiaco 8252

Firma:

Peticionario:  
Diputación de Cádiz

Formato:

A3

Plano nº:

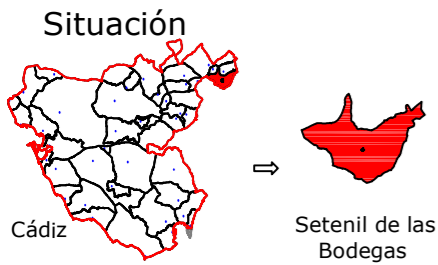
3

COLEGIO OFICIAL DE INGENIERIA GEOMÁTICA Y TOPOGRÁFICA  
 VISADO: E1701774 Tra.: 201702736  
 16/OCT/2017  
 Profesional  
 Habilitación Coleg. 0008252 PEDRO PABLO GUTIERREZ BRAOJOS  
 Visto por petición expresa del cliente, art. 13 Ley de Colegios Profesionales.  
 Servicio Certificado por AENOR en la Norma ISO 9001:2015

LISTADO DE COORDENADAS DEL EJE (UTM)			LISTADO DE COORDENADAS DEL EJE (UTM)		
Punto	X (m)	Y (m)	Punto	X (m)	Y (m)
1	303008.66	4086300.31	32	302436.58	4085590.35
2	302990.57	4086276.40	33	302410.53	4085575.46
3	302972.02	4086252.91	34	302385.36	4085559.14
4	302955.85	4086227.72	35	302360.99	4085541.66
5	302940.53	4086201.93	36	302336.23	4085524.77
6	302925.04	4086176.24	37	302310.74	4085508.95
7	302909.37	4086150.66	38	302284.89	4085493.73
8	302893.42	4086125.25	39	302259.22	4085478.35
9	302871.58	4086105.16	40	302236.32	4085460.42
10	302853.33	4086081.37	41	302210.54	4085445.09
11	302835.82	4086057.02	42	302183.91	4085431.39
12	302818.38	4086032.60	43	302156.00	4085420.42
13	302797.90	4086010.90	44	302128.35	4085408.83
14	302779.34	4085987.36	45	302101.57	4085395.40
15	302760.64	4085963.91	46	302075.68	4085380.31
16	302742.16	4085940.28	47	302048.26	4085368.22
17	302723.73	4085916.61	48	302018.92	4085362.46
18	302705.05	4085893.14	49	301988.95	4085363.31
19	302685.90	4085870.05	50	301959.06	4085365.69
20	302668.46	4085845.68	51	301929.65	4085360.37
21	302654.81	4085819.08	52	301901.05	4085351.34
22	302647.83	4085789.93	53	301872.68	4085341.61
23	302635.42	4085762.87	54	301845.55	4085329.07
24	302616.76	4085739.41	55	301822.16	4085310.34
25	302595.81	4085717.98	56	301799.95	4085290.20
26	302577.48	4085694.26	57	301781.15	4085266.88
27	302559.20	4085670.75	58	301761.81	4085243.98
28	302540.51	4085647.36	59	301735.49	4085241.62
29	302514.92	4085632.32	60	301710.52	4085258.25
30	302486.50	4085623.43	61	301685.30	4085274.41
31	302462.47	4085605.48	62	301673.99	4085276.51



Camino indicado por el Ayuntamiento.



Leyenda	
	Eje de camino
	Punto sobre eje

Sistema de coordenadas UTM  
 Huso 30  
 Sistema de Referencia ETRS89



**TOPGEA**

Ingeniería Topográfica

Tlf: 660368988-671495283

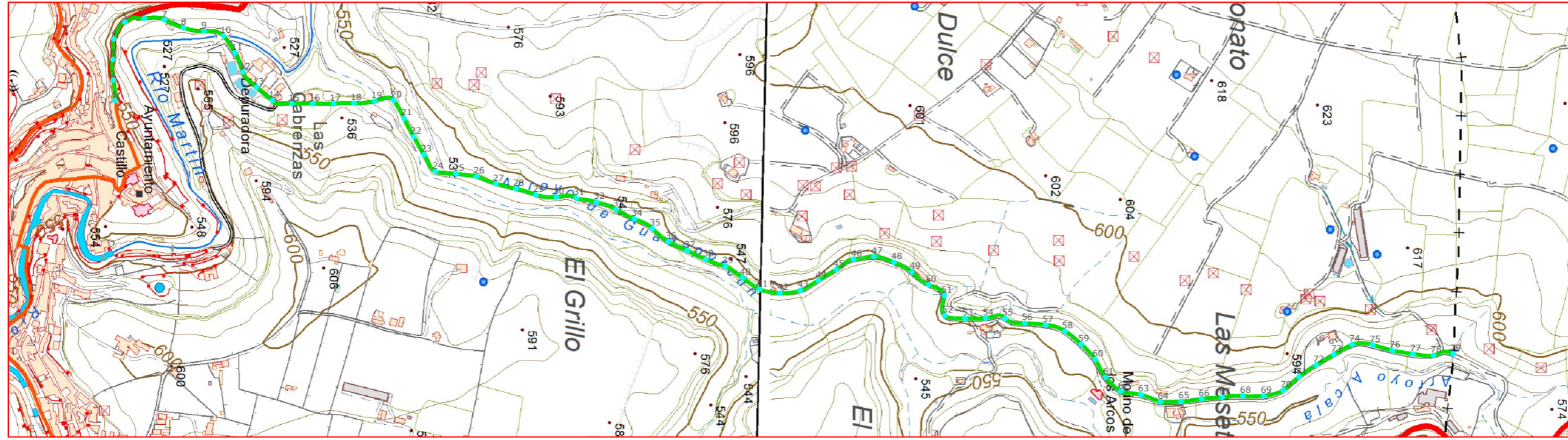
E-mail: administracion@topgea.es



**Diputación de Cádiz**

Área de Desarrollo, Innovación y Cooperación Local  
 Servicio de Asistencia Municipal


## Camino sobre Mapa Topográfico Andalucía 1/10000



Plano de situación



Escala: 1/10.000



Fichas con los siguientes aspectos:

R. Catastral: 11034A004090030000UJ, 11034A003090020000UH		
Código o Nº de inventario: 5004	Ancho medio aprox.: 5	Afecciones: El camino designado coincide con catastro.
Denominación: Camino Alcalá del Valle	Area aprox.: 15612.0 m <sup>2</sup>	
Uso: Público	Estado: Aceptable	Descripción: Camino situado al norte del término municipal. En dirección norte-sur. Y atraviesa los parajes Pago Dulce.
Titularidad: Municipal	Tipo de pavimento: Asfalto y tierra	
Longitud: 3122.4 m		

**TOPGEA Ingeniería** **Inventario de caminos**

Camino Alcalá del Valle  
 Setenil de las Bodegas, Sierra de Cádiz

Pedro Pablo Gutiérrez Braojos  
 I.T.topografía  
 Nº colegiaco 8252

Firma:  
 Peticionario:  
 Diputación de Cádiz

Formato:  
**A3**

Plano nº:  
**4**

COLEGIO OFICIAL DE INGENIERIA GEOMÁTICA Y TOPOGRÁFICA  
 VISADO : E1701774 Tra. : 201702736  
 16/OCT/2017  
 Habilitación Profesional  
 Coleg. 0008252 PEDRO PABLO GUTIERREZ BRAOJOS  
 Visado por petición expresa del cliente, art. 13 Ley de Colegios Profesionales.  
 Servicio Certificado por AENOR en la Norma ISO 9001:2015

LISTADO DE COORDENADAS DEL EJE (UTM)			LISTADO DE COORDENADAS DEL EJE (UTM)		
Punto	X (m)	Y (m)	Punto	X (m)	Y (m)
1	305413.41	4081976.41	41	305777.63	4083220.49
2	305373.57	4081973.47	42	305785.00	4083259.60
3	305333.98	4081972.37	43	305779.52	4083298.87
4	305294.52	4081974.23	44	305760.43	4083333.91
5	305261.79	4081995.18	45	305739.32	4083367.89
6	305254.90	4082032.90	46	305719.55	4083401.91
7	305257.55	4082072.03	47	305714.24	4083441.39
8	305272.91	4082108.88	48	305725.48	4083479.45
9	305279.48	4082148.04	49	305744.26	4083514.54
10	305288.08	4082185.77	50	305768.24	4083546.10
11	305321.32	4082207.98	51	305789.94	4083576.68
12	305358.13	4082223.36	52	305828.05	4083578.38
13	305387.60	4082249.37	53	305833.59	4083616.93
14	305413.28	4082280.04	54	305833.32	4083656.91
15	305419.63	4082317.82	55	305834.09	4083694.26
16	305419.41	4082357.81	56	305843.47	4083732.27
17	305419.81	4082397.80	57	305846.53	4083772.12
18	305418.41	4082437.70	58	305858.35	4083809.85
19	305414.59	4082477.43	59	305883.38	4083840.96
20	305413.15	4082514.24	60	305912.65	4083868.07
21	305447.77	4082534.10	61	305947.11	4083888.32
22	305483.21	4082552.63	62	305974.44	4083917.13
23	305517.93	4082572.48	63	305980.92	4083956.44
24	305550.39	4082594.87	64	305994.97	4083993.83
25	305554.87	4082634.48	65	305994.07	4084033.58
26	305559.88	4082674.10	66	305989.19	4084073.23
27	305573.72	4082711.56	67	305985.92	4084113.09
28	305583.81	4082750.27	68	305983.45	4084152.95
29	305595.04	4082788.64	69	305983.52	4084192.90
30	305599.71	4082828.06	70	305972.44	4084230.97
31	305601.59	4082866.86	71	305946.61	4084261.41
32	305609.20	4082906.03	72	305923.80	4084294.22
33	305623.79	4082943.03	73	305903.55	4084328.72
34	305641.78	4082978.71	74	305884.25	4084363.72
35	305660.44	4083013.71	75	305884.75	4084403.12
36	305685.63	4083044.46	76	305895.75	4084441.57
37	305703.01	4083080.45	77	305902.36	4084481.02
38	305720.16	4083116.57	78	305905.08	4084520.70
39	305733.18	4083154.26	79	305902.07	4084558.64
40	305755.16	4083187.53			

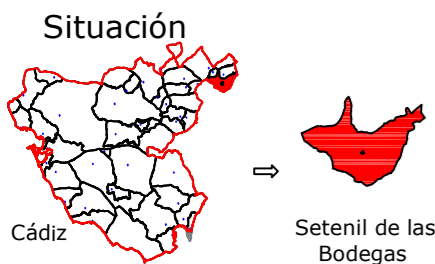
Imagen de situación



Imagen del camino



Camino indicado por el Ayuntamiento.



Leyenda	
	Eje de camino
	Punto sobre eje

Sistema de coordenadas UTM  
Huso 30  
Sistema de Referencia ETRS89



TOPGEA

Ingeniería Topográfica

Tlf: 660368988-671495283

E-mail: administracion@topgea.es

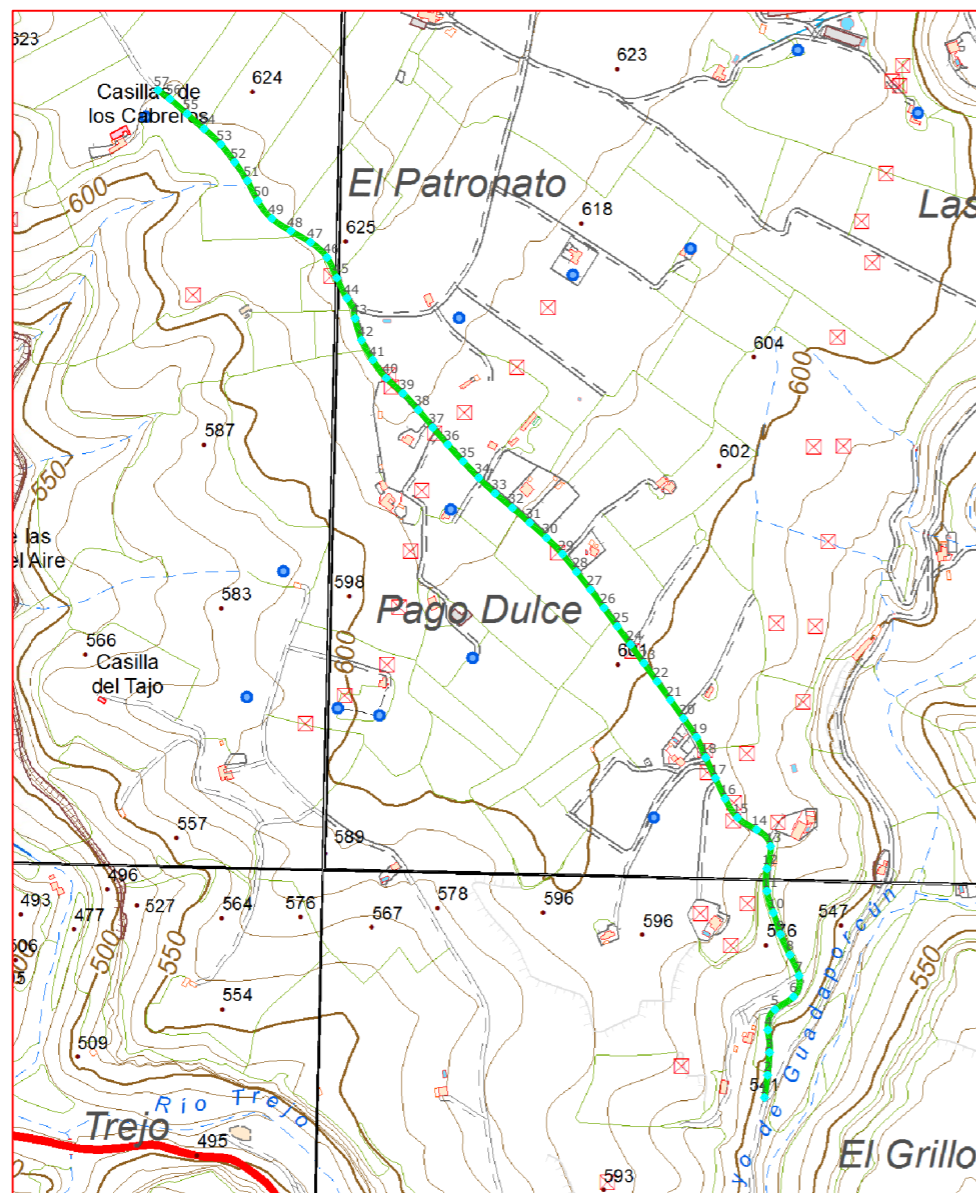


Diputación de Cádiz

Área de Desarrollo, Innovación y Cooperación Local  
Servicio de Asistencia Municipal



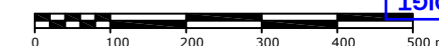
## Camino sobre Mapa Topográfico Andalucía 1/10000



## Plano de situación



Escala: 1/10.000



### Fichas con los siguientes aspectos:

R. Catastral: 11034A003090030000UW		
Código o Nº de inventario: 5005	Ancho medio aprox.: 5.50 m	Afecciones: El camino designado coincide con catastro.
Denominación: Camino del Patronato	Area aprox.: 9183.4 m <sup>2</sup>	
Uso: Público	Estado: Aceptable	Descripción: Camino situado al norte del término municipal. En dirección norte-sur. Y atraviesa los parajes Pago Dulce.
Titularidad: Municipal	Tipo de pavimento: Tierra	
Longitud: 1669.7 m		

### TOPGEA Ingeniería Inventario de caminos

Camino del Patronato  
Setenil de las Bodegas, Sierra de Cádiz

Pedro Pablo Gutiérrez Braojos  
I.T.topografía  
Nº colegiaco 8252

Firma:

Peticionario:  
Diputación de Cádiz

Formato:

**A3**

Plano nº:

**5**

COLEGIO OFICIAL DE INGENIERIA GEOMÁTICA Y TOPOGRÁFICA  
 VISADO: E1701774 Tra.: 201702736  
 16/OCT/2017  
 Profesional  
 Habilitación Coleg. 0008252 PEDRO PABLO GUTIERREZ BRAOJOS  
 Visto por petición expresa del cliente, art. 13 Ley de Colegios Profesionales.  
 Servicio Certificado por AENOR en la Norma ISO 9001:2015

Imagen de situación

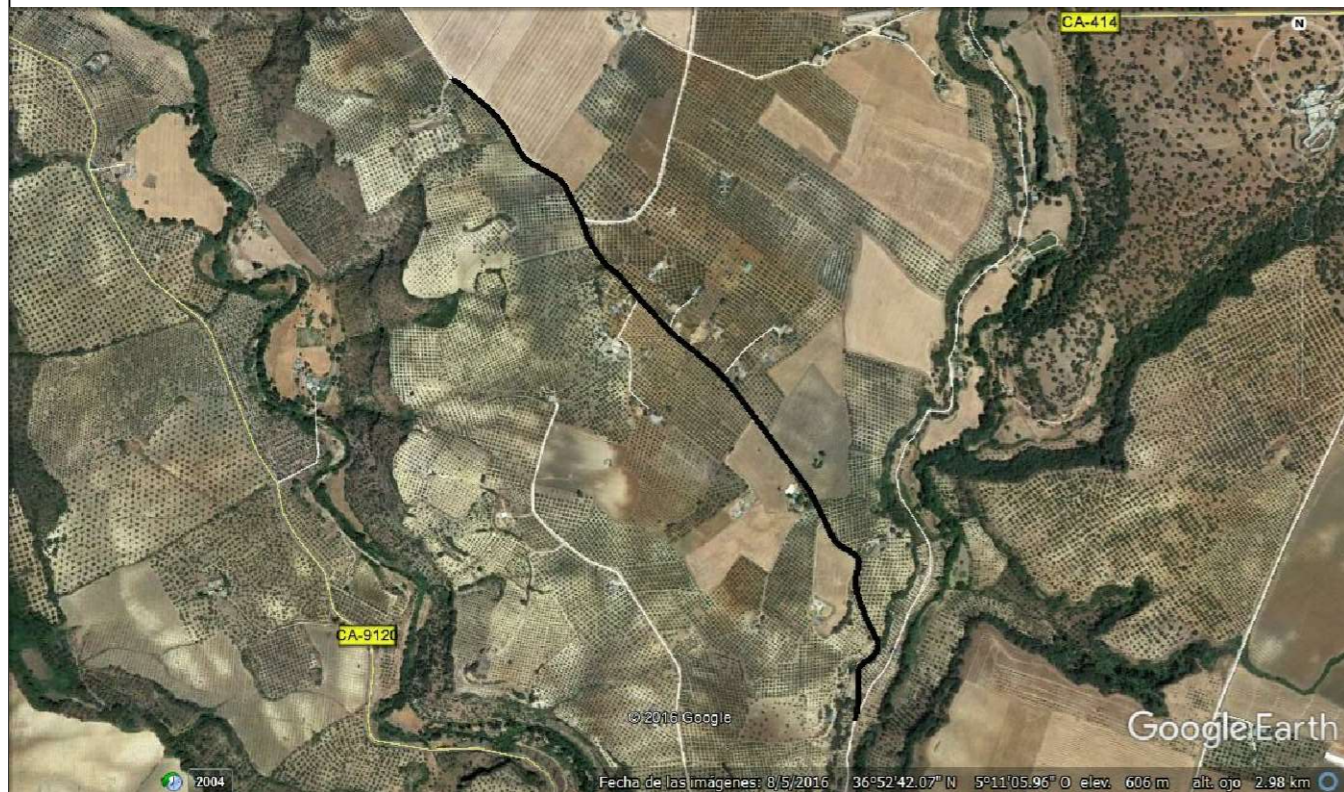
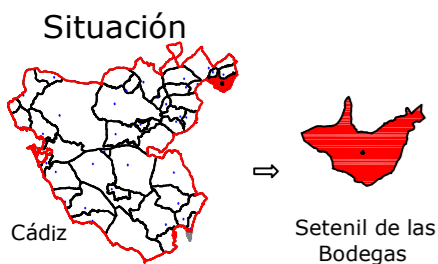


Imagen del camino



LISTADO DE COORDENADAS DEL EJE (UTM)			LISTADO DE COORDENADAS DEL EJE (UTM)		
Punto	X (m)	Y (m)	Punto	X (m)	Y (m)
1	305616.96	4082937.75	30	305328.73	4083677.93
2	305621.02	4082967.48	31	305306.43	4083697.99
3	305623.57	4082997.37	32	305283.68	4083717.54
4	305621.51	4083027.12	33	305260.70	4083736.81
5	305630.80	4083054.18	34	305238.98	4083757.50
6	305655.38	4083071.20	35	305218.26	4083779.20
7	305662.63	4083099.01	36	305198.15	4083801.45
8	305650.61	4083126.41	37	305178.31	4083823.93
9	305638.10	4083153.63	38	305159.19	4083847.05
10	305628.66	4083182.11	39	305138.85	4083869.06
11	305620.14	4083210.79	40	305116.68	4083889.26
12	305620.23	4083240.57	41	305098.92	4083913.35
13	305625.00	4083270.05	42	305083.99	4083939.31
14	305606.49	4083292.03	43	305075.55	4083968.03
15	305581.35	4083308.12	44	305064.84	4083995.01
16	305564.93	4083333.03	45	305051.40	4084021.79
17	305551.94	4083360.07	46	305038.42	4084048.78
18	305539.36	4083387.30	47	305016.50	4084068.87
19	305526.92	4083414.56	48	304990.53	4084083.86
20	305509.87	4083439.23	49	304965.43	4084100.19
21	305492.48	4083463.68	50	304947.01	4084123.61
22	305474.99	4083488.05	51	304933.16	4084150.17
23	305457.44	4083512.38	52	304916.30	4084174.95
24	305439.88	4083536.70	53	304897.86	4084198.61
25	305422.31	4083561.02	54	304875.85	4084218.96
26	305404.71	4083585.31	55	304853.30	4084238.75
27	305386.91	4083609.46	56	304830.68	4084258.43
28	305368.39	4083633.06	57	304814.81	4084270.19
29	305349.82	4083656.62			

Camino indicado por el Ayuntamiento.



Leyenda	
	Eje de camino
	Punto sobre eje

Sistema de coordenadas UTM  
Huso 30  
Sistema de Referencia ETRS89



TOPGEA

Ingeniería Topográfica

Tlf: 660368988-671495283

E-mail: administracion@topgea.es

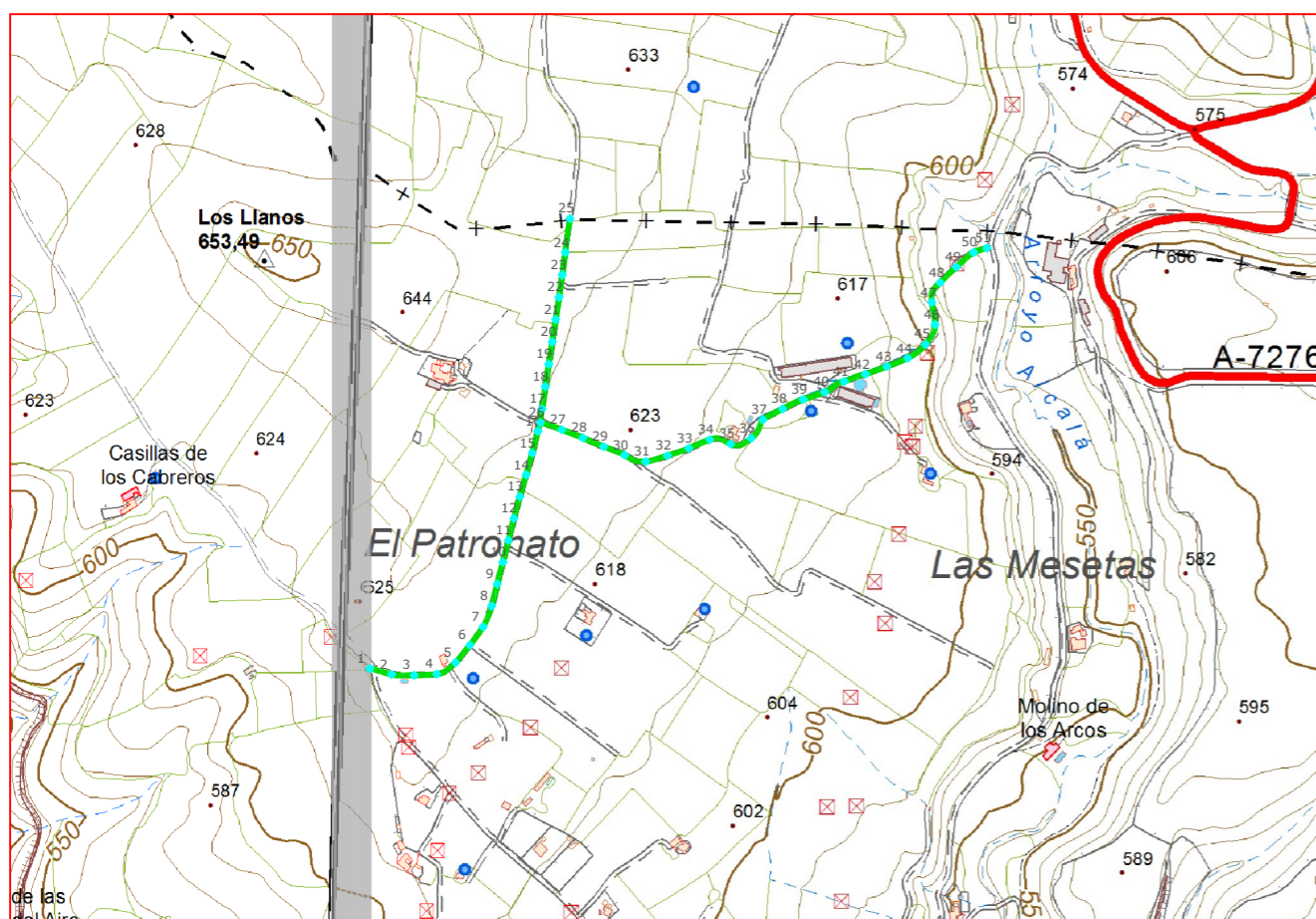


Diputación de Cádiz

Área de Desarrollo, Innovación y Cooperación Local  
Servicio de Asistencia Municipal




## Camino sobre Mapa Topográfico Andalucía a 1/10000



## Plano de situación



Escala: 1/10.000



### Fichas con los siguientes aspectos:

R. Catastral: 11034A003090070000UG, 11034A003090050000UB		
Código o Nº de inventario: 5006	Ancho medio aprox.: 4.00 m	Afecciones: El camino designado coincide con catastro. El camino tienen dos referencias catastrales, que forman un camino con forma de T.
Denominación: Camino 4	Area aprox.: 5897.00 m <sup>2</sup>	
Uso: Público	Estado: Aceptable	Descripción: Camino situado al norte del termino municipal. En dirección norte-sur. Y atraviesa los parajes Patronato.
Titularidad: Municipal	Tipo de pavimento: Tierra	
Longitud: 1474.30 m		

### TOPGEA Ingeniería Inventario de caminos

Camino 4  
Setenil de las Bodegas, Sierra de Cádiz

Pedro Pablo Gutiérrez Braojos  
I.T.topografía  
Nº colegiaco 8252

Firma:

Peticionario:  
Diputación de Cádiz

Formato:

A3

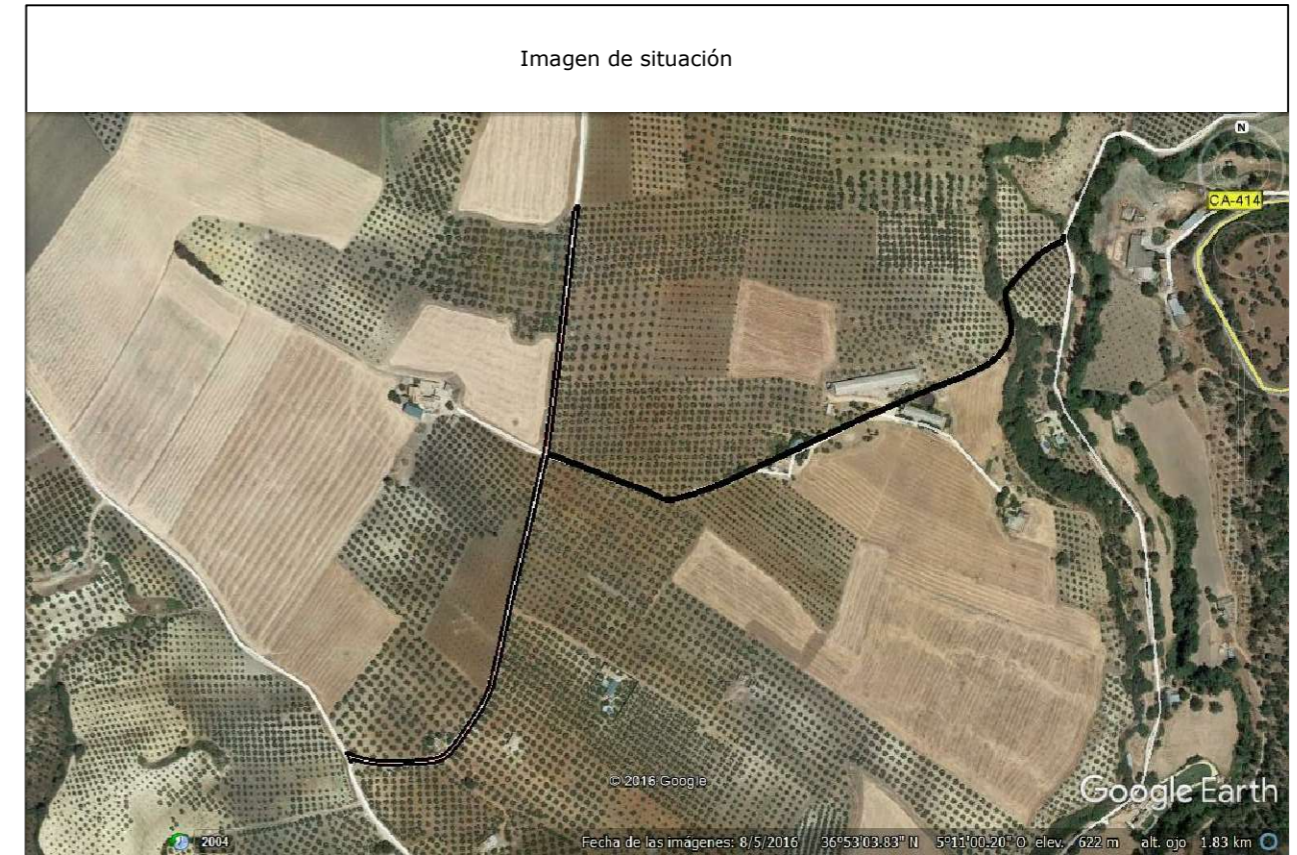
Plano nº:

6

COLEGIO OFICIAL DE INGENIERIA GEOMÁTICA Y TOPOGRÁFICA  
 VISADO: E1701774 Tra.: 201702736  
 16/OCT/2017  
 Profesional  
 Habilitación Coleg. 0008252 PEDRO PABLO GUTIERREZ BRAOJOS  
 Visto por petición expresa del cliente, art. 13 Ley de Colegios Profesionales.  
 Servicio Certificado por AENOR en la Norma ISO 9001:2015

LISTADO DE COORDENADAS DEL EJE (UTM)		
Punto	X (m)	Y (m)
1	305074.85	4083981.32
2	305103.81	4083973.61
3	305133.72	4083972.61
4	305163.65	4083974.08
5	305188.59	4083989.33
6	305207.63	4084012.47
7	305225.33	4084036.68
8	305236.57	4084064.40
9	305244.05	4084093.44
10	305251.42	4084122.52
11	305258.88	4084151.58
12	305266.08	4084180.70
13	305274.12	4084209.60
14	305282.45	4084238.42
15	305290.40	4084267.35
16	305298.08	4084296.35
17	305303.43	4084325.83
18	305307.91	4084355.50
19	305312.47	4084385.15
20	305317.04	4084414.80
21	305321.59	4084444.45
22	305326.05	4084474.12
23	305330.38	4084503.80
24	305334.38	4084533.53
25	305340.67	4084578.32
26	305301.32	4084307.64
27	305329.74	4084298.25
28	305357.68	4084287.35
29	305385.41	4084275.88
30	305413.11	4084264.48
31	305441.13	4084256.13
32	305469.99	4084263.99
33	305498.36	4084273.72
34	305526.08	4084285.18
35	305554.06	4084279.40
36	305580.98	4084286.79
37	305596.81	4084311.62
38	305623.06	4084325.98
39	305650.25	4084338.52
40	305678.59	4084348.37
41	305704.58	4084362.50
42	305732.86	4084372.21
43	305761.11	4084382.27
44	305788.96	4084393.35
45	305812.37	4084411.62
46	305825.18	4084437.82
47	305821.04	4084467.48
48	305831.86	4084493.41
49	305853.46	4084514.20
50	305876.30	4084533.47
51	305894.28	4084539.50

Camino indicado por el Ayuntamiento.



COLEGIO OFICIAL DE INGENIERIA GEOMÁTICA Y TOPOGRÁFICA  
 VISADO : E1701774    Tra : 201702736  
 http://coltop.e-visado.net/ZonaPublica/validar.aspx?CVT=#P920E#HEHTOJNYX  
 16/OCT/2017  
 Habilitación Profesional  
 Coleg. 0008252 PEDRO PABLO GUTIERREZ BRAOJOS  
 Vísado por petición expresa del cliente, art. 13 Ley de Colegios Profesionales.  
 Servicio Certificado por AENOR en la Norma ISO 9001:2015

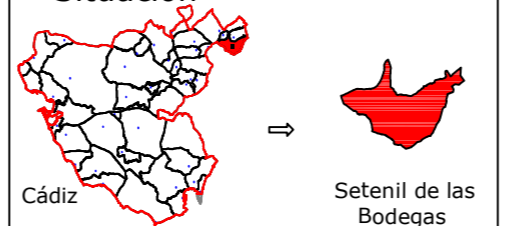


**Diputación de Cádiz**  
 Área de Desarrollo, Innovación y Cooperación Local  
 Servicio de Asistencia Municipal



**TOPGEA**  
 Ingeniería Topográfica  
 Tlf: 660368988-671495283  
 E-mail: topgea10@gmail.com

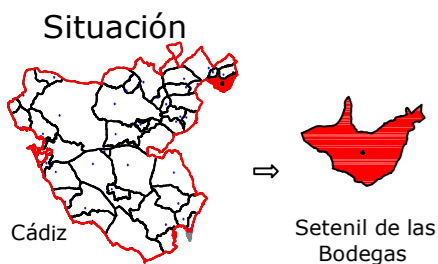
**Situación**



Cádiz → Setenil de las Bodegas

**TOPGEA Ingeniería** Inventario de los caminos de titularidad Municipal certificados

Pedro Pablo Gutiérrez Braojos I.T.topografía Nº colegiador 8252	Firma:	Formato: <b>A3</b>	Plano nº: <b>6</b>
	Peticionario: Diputación de Cádiz		



Leyenda	
	Eje de camino
	Punto sobre eje

Sistema de coordenadas UTM  
Huso 30  
Sistema de Referencia ETRS89



TOPGEA

Ingeniería Topográfica

Tlf: 660368988-671495283

E-mail: administracion@topgea.es

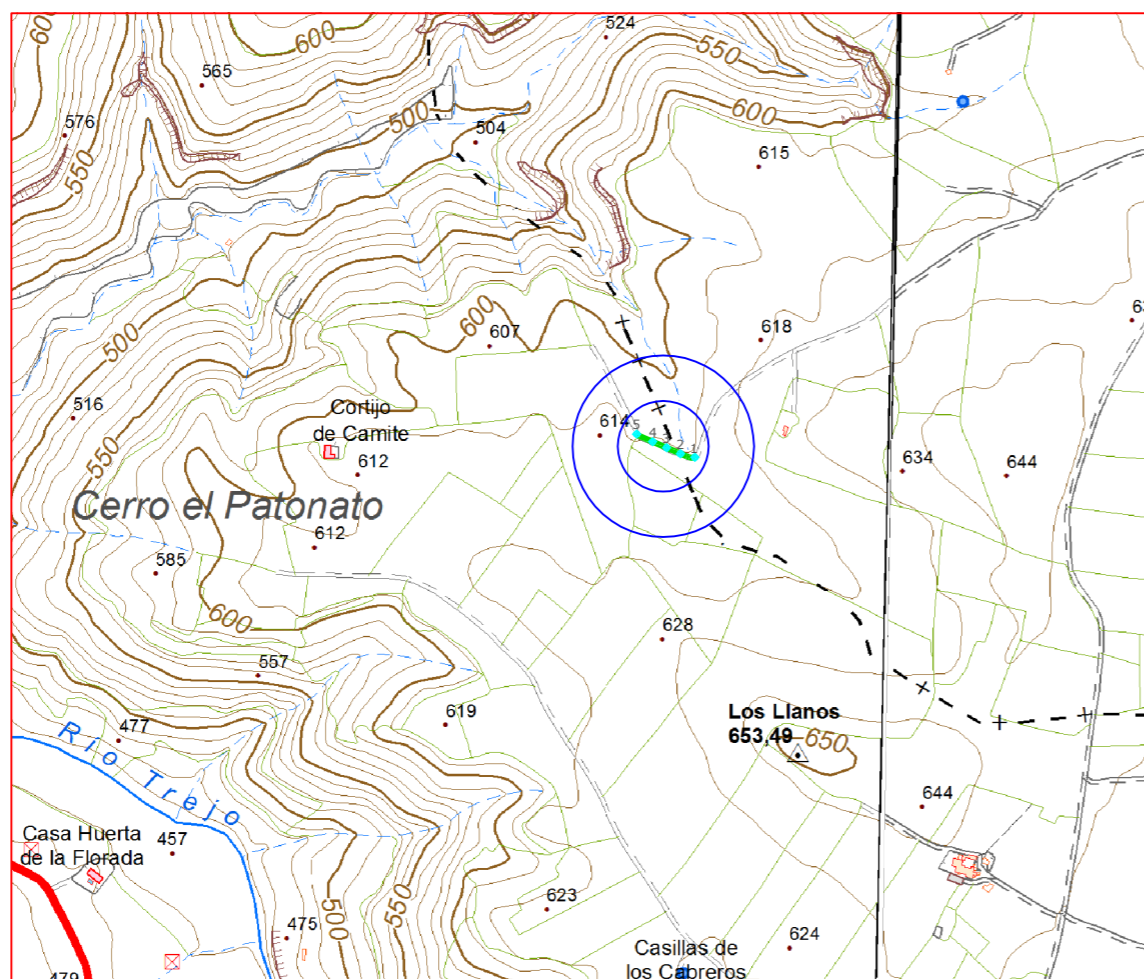


Diputación de Cádiz

Área de Desarrollo, Innovación y Cooperación Local  
Servicio de Asistencia Municipal




## Camino sobre Mapa Topográfico Andalucía a 1/10000



## Plano de situación



Escala: 1/10.000



## Fichas con los siguientes aspectos:

R. Catastral: 11034A003090120000UP		
Código o Nº de inventario: 5007	Ancho medio aprox.: 3.20 m	Afecciones: El camino designado coincide con catastro.
Denominación: Camino de Cubiles	Area aprox.: 267.5 m <sup>2</sup>	
Uso: Público	Estado: Aceptable	Descripción: Camino situado al norte del termino municipal. En dirección noreste-suroeste. Y atraviesa los parajes Cubiles.
Titularidad: Municipal	Tipo de pavimento: Tierra	
Longitud: 83.6 m		

## TOPGEA Ingeniería Inventario de caminos

Camino de Cubiles  
Setenil de las Bodegas, Sierra de Cádiz

Pedro Pablo Gutiérrez Braojos  
I.T.topografía  
Nº colegiaco 8252

Firma:

Peticionario:  
Diputación de Cádiz

Formato:

A3

Plano nº:

7

COLEGIO OFICIAL DE INGENIERIA GEOMÁTICA Y TOPOGRÁFICA  
 VISADO: E1701774 Tra.: 201702736  
 16/OCT/2017  
 Profesional  
 Habilitación Coleg. 0008252 PEDRO PABLO GUTIERREZ BRAOJOS  
 Visto por petición expresa del cliente, art. 13 Ley de Colegios Profesionales.  
 Servicio Certificado por AENOR en la Norma ISO 9001:2015

Imagen de situación



Imagen del camino



LISTADO DE COORDENADAS DEL EJE (UTM)		
Punto	X (m)	Y (m)
1	304814.57	4084915.04
2	304795.53	4084919.79
3	304777.18	4084927.74
4	304758.82	4084935.69
5	304737.59	4084945.82

Camino indicado por el Ayuntamiento.

Firma:

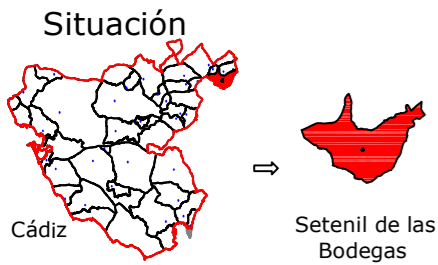
Peticionario:  
 Diputación de Cádiz

Formato:

**A3**

Plano nº:

**7**



Leyenda	
	Eje de camino
	Punto sobre eje

Sistema de coordenadas UTM  
Huso 30  
Sistema de Referencia ETRS89



TOPGEA

Ingeniería Topográfica

Tlf: 660368988-671495283

E-mail: administracion@topgea.es

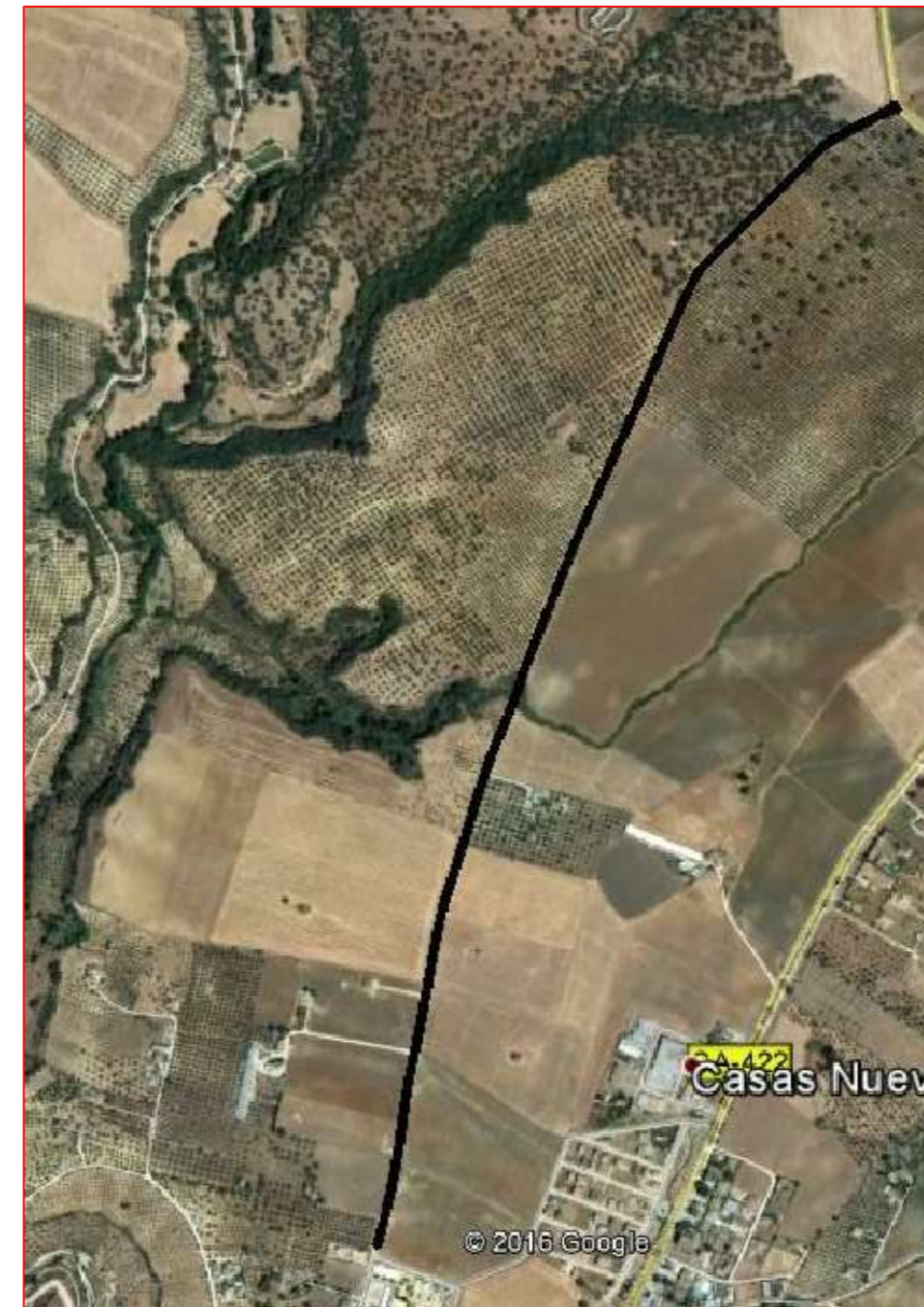
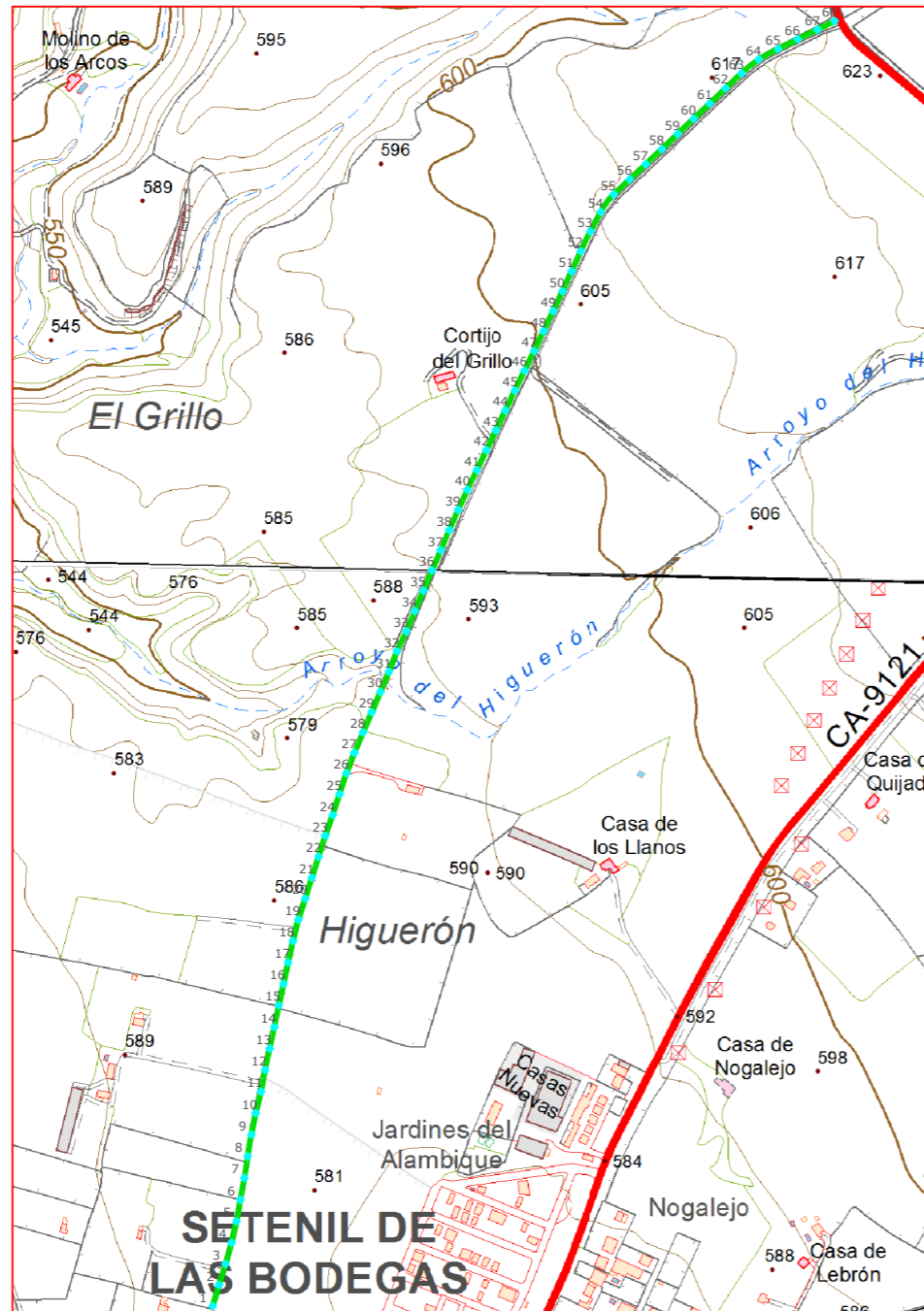


Diputación de Cádiz

Área de Desarrollo, Innovación y Cooperación Local  
Servicio de Asistencia Municipal

## Camino sobre Mapa Topográfico Andalucía a 1/10000

## Plano de situación



Escala: 1/10.000



Fichas con los siguientes aspectos:

R. Catastral: 11034A004090010000UX		
Código o Nº de inventario: 5008	Ancho medio aprox.: 10.0 m	Afecciones: El camino designado coincide con catastro.
Denominación: Camino de Cañete	Area aprox.: 20061 m <sup>2</sup>	
Uso: Público	Estado: Aceptable	Descripción: Camino situado al norte del termino municipal. En dirección norte-sur. Que cruza con arroyo del Higuero Pol. 24 Par. 9003. Y atraviesa los parajes Higuero, Alambique.
Titularidad: Municipal	Tipo de pavimento: Tierra	
Longitud: 2006.10 m		

TOPGEA Ingeniería **Inventario de caminos**

Camino de Cañete  
Setenil de las Bodegas, Sierra de Cádiz

Pedro Pablo Gutiérrez Braojos  
I.T.topografía  
Nº colegiaco 8252

Firma:

Peticionario:  
Diputación de Cádiz

Formato:

A3

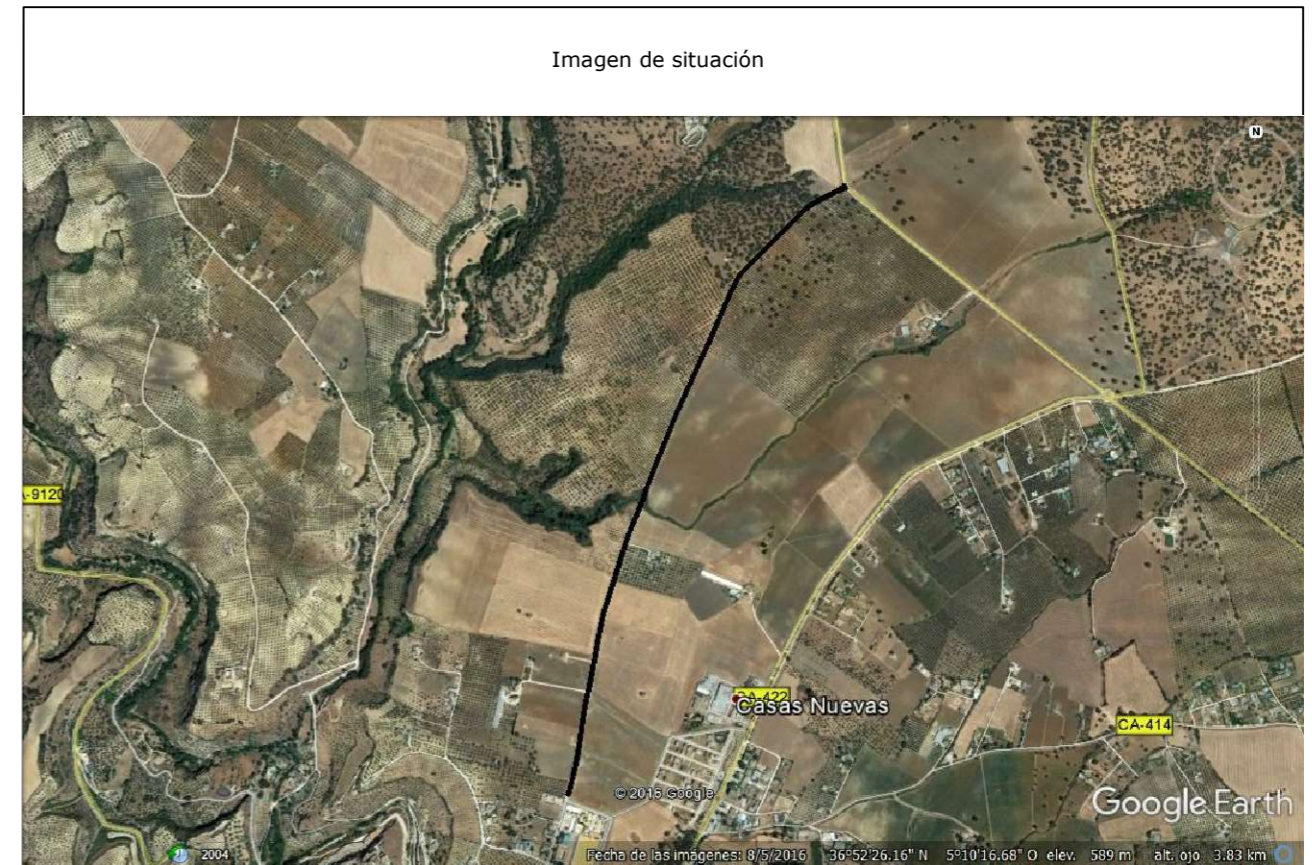
Plano nº:

8


COLEGIO OFICIAL DE INGENIERIA GEOMÁTICA Y TOPOGRÁFICA  
 VISADO : E1701774 Tra : 201702736  
 16/OCT/2017  
 Habilitación Profesional  
 Coleg. 0008252 PEDRO PABLO GUTIERREZ BRAOJOS  
 Visto por petición expresa del cliente, art. 13 Ley de Colegios Profesionales.  
 Servicio Certificado por AENOR en la Norma ISO 9001:2015

LISTADO DE COORDENADAS DEL EJE (UTM)			LISTADO DE COORDENADAS DEL EJE (UTM)		
Punto	X (m)	Y (m)	Punto	X (m)	Y (m)
1	306169.07	4082205.25	51	306658.20	4083615.58
2	306177.77	4082233.96	52	306670.61	4083642.89
3	306186.48	4082262.67	53	306683.68	4083669.89
4	306194.71	4082291.52	54	306697.87	4083696.32
5	306201.43	4082320.75	55	306715.39	4083720.46
6	306206.73	4082350.27	56	306737.28	4083740.97
7	306212.16	4082379.78	57	306759.12	4083761.54
8	306216.73	4082409.42	58	306780.93	4083782.14
9	306221.69	4082439.00	59	306802.73	4083802.75
10	306227.74	4082468.38	60	306824.46	4083823.43
11	306234.90	4082497.52	61	306846.19	4083844.12
12	306240.48	4082526.99	62	306867.89	4083864.84
13	306246.74	4082556.33	63	306889.67	4083885.46
14	306253.06	4082585.65	64	306913.01	4083904.23
15	306259.30	4082615.00	65	306939.32	4083918.54
16	306265.53	4082644.34	66	306966.23	4083931.80
17	306271.90	4082673.66	67	306993.15	4083945.06
18	306278.46	4082702.93	68	307016.53	4083956.57
19	306285.85	4082731.99			
20	306295.00	4082760.56			
21	306304.18	4082789.12			
22	306313.38	4082817.68			
23	306322.68	4082846.20			
24	306332.59	4082874.52			
25	306341.91	4082903.03			
26	306351.40	4082931.48			
27	306362.04	4082959.53			
28	306373.80	4082987.13			
29	306385.71	4083014.67			
30	306397.50	4083042.25			
31	306409.20	4083069.87			
32	306420.07	4083097.83			
33	306432.91	4083124.95			
34	306444.38	4083152.66			
35	306456.15	4083180.26			
36	306467.91	4083207.86			
37	306479.67	4083235.46			
38	306491.52	4083263.02			
39	306503.56	4083290.49			
40	306516.14	4083317.73			
41	306529.00	4083344.83			
42	306541.97	4083371.88			
43	306554.92	4083398.94			
44	306567.80	4083426.04			
45	306580.73	4083453.11			
46	306593.85	4083480.09			
47	306606.97	4083507.07			
48	306619.91	4083534.13			
49	306632.78	4083561.23			
50	306645.65	4083588.33			

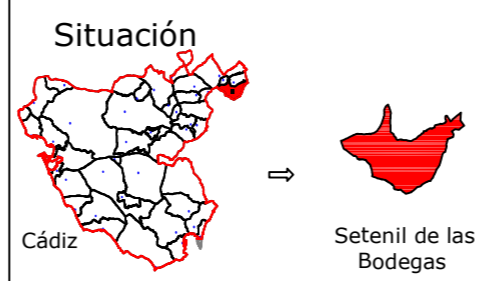
Camino indicado por el Ayuntamiento.



COLEGIO OFICIAL DE INGENIERÍA GEOMÁTICA Y TOPOGRÁFICA  
 VISADO : E1701774 Tra : 201702736  
 16/OCT 2017  
 Habilitación Profesional  
 Coleg. 0008252 PEDRO PABLO GUTIERREZ BRAOJOS  
 Visado por petición expresa del cliente, art. 13 Ley de Colegios Profesionales.  
 Servicio Certificado por AENOR en la Norma ISO 9001:2015

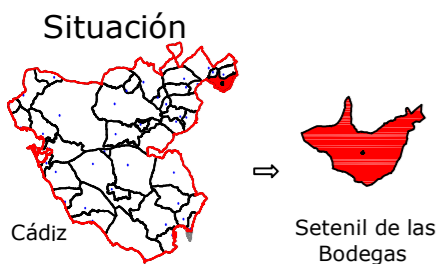

**Diputación de Cádiz**  
 Área de Desarrollo, Innovación y Cooperación Local  
 Servicio de Asistencia Municipal

  
**TOPGEA**  
 Ingeniería Topográfica  
 Tlf:660368988-671495283  
 E-mail: topgea10@gmail.com



**TOPGEA Ingeniería** Inventario de los caminos de titularidad Municipal certificados

Pedro Pablo Gutiérrez Braojos I.T.topografía Nº colegiaco 8252	Firma:	Formato: <b>A3</b>	Plano nº: <b>8</b>
	Peticionario: Diputación de Cádiz		



Leyenda	
	Eje de camino
	Punto sobre eje

Sistema de coordenadas UTM  
Huso 30  
Sistema de Referencia ETRS89



TOPGEA

Ingeniería Topográfica

Tlf: 660368988-671495283

E-mail: administracion@topgea.es

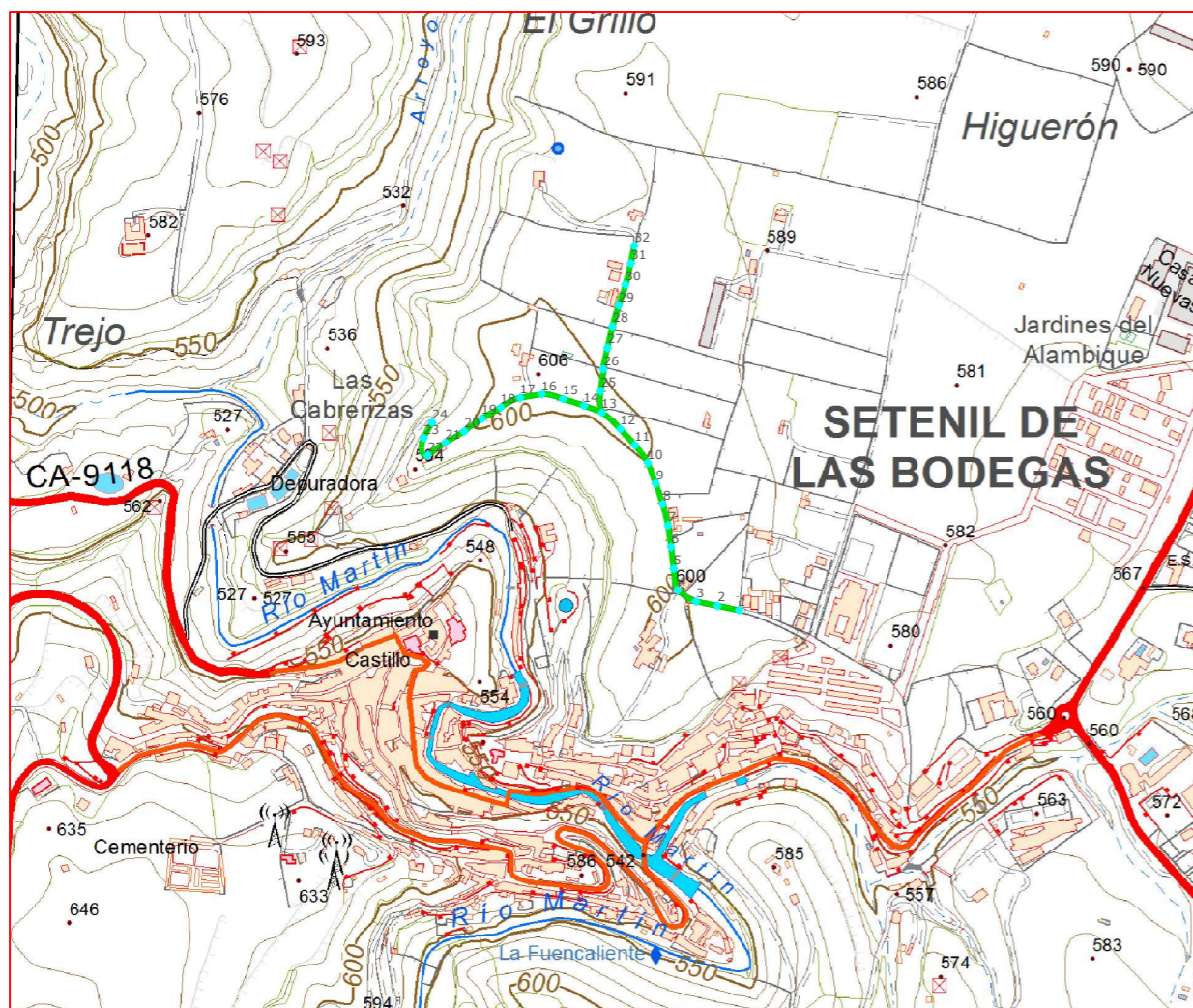


Diputación de Cádiz

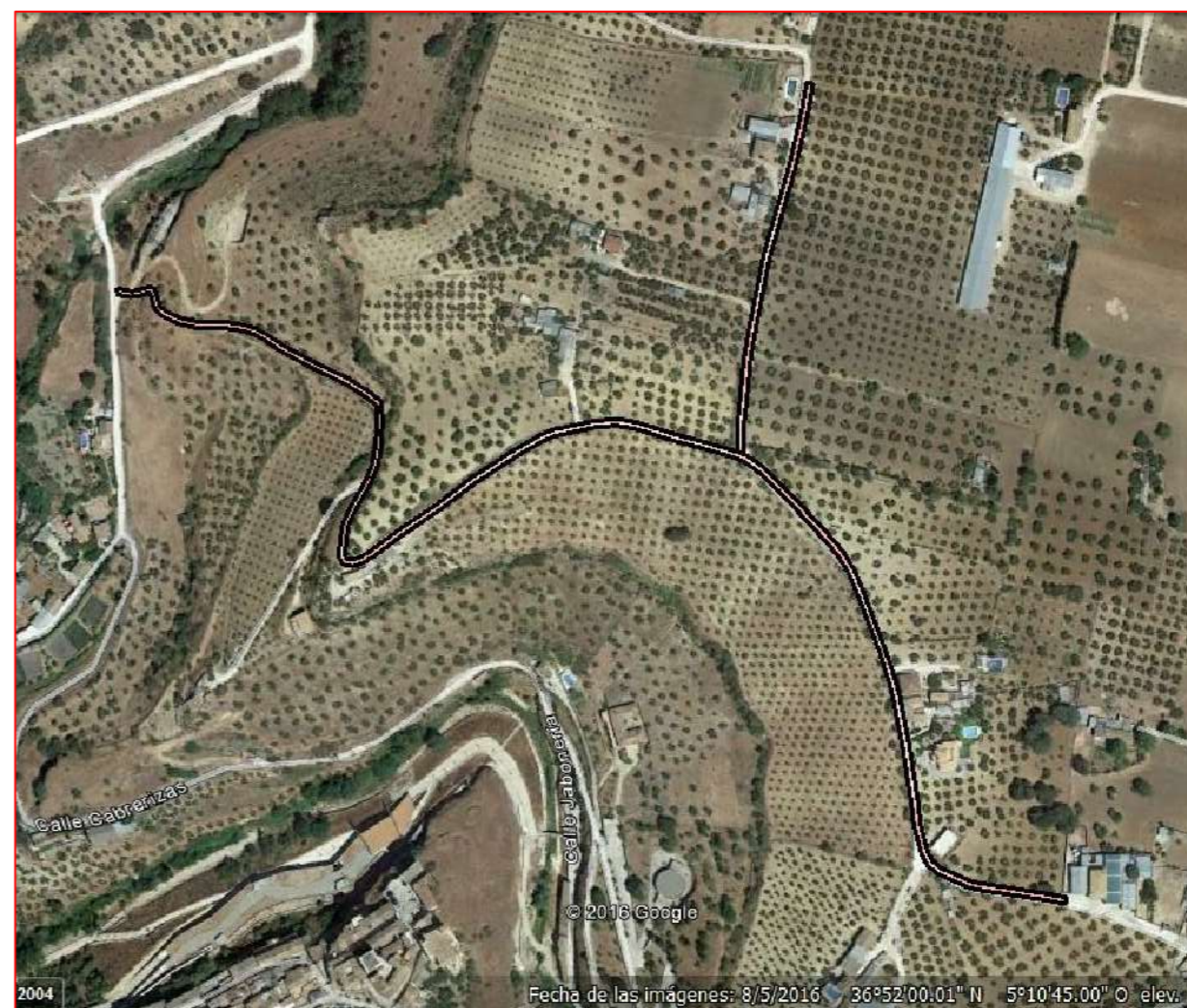
Área de Desarrollo, Innovación y Cooperación Local  
Servicio de Asistencia Municipal




## Camino sobre Mapa Topográfico Andalucía a 1/10000



## Plano de situación



Escala: 1/10.000



### Fichas con los siguientes aspectos:

R. Catastral: 11034A004090080000UH, 11034A004090040000UE		Afecciones: El camino designado no coincide con catastro. Uno de sus tramos no existe, transformándose en un pequeño sendero. El camino tiene tres referencias catastrales que forman un camino con forma de T.
Código o Nº de inventario: 5009	Ancho medio aprox.: 3.60 m	
Denominación: Camino 5	Area aprox.: 3308.0 m <sup>2</sup>	Descripción: Camino situado al norte del termino municipal. En dirección este-oeste. Y atraviesa los parajes Ruedos.
Uso: Público	Estado: Aceptable	
Titularidad: Municipal	Tipo de pavimento: Tierra	
Longitud: 918.9 m		

### TOPGEA Ingeniería Inventario de caminos

Camino 5  
Setenil de las Bodegas, Sierra de Cádiz

Pedro Pablo Gutiérrez Braojos  
I.T.topografía  
Nº colegiaco 8252

Firma:

Peticionario:  
Diputación de Cádiz

Formato:

**A3**

Plano nº:

**9**

COLEGIO OFICIAL DE INGENIERIA GEOMÁTICA Y TOPOGRÁFICA  
 VISADO: E1701774 Tra.: 201702736  
 16/OCT/2017  
 Profesional  
 Habilitación Coleg. 0008252 PEDRO PABLO GUTIERREZ BRAOJOS  
 Visto por petición expresa del cliente, art. 13 Ley de Colegios Profesionales.  
 Servicio Certificado por AENOR en la Norma ISO 9001:2015

Imagen de situación




Imagen del camino



LISTADO DE COORDENADAS DEL EJE (UTM)		
Punto	X (m)	Y (m)
1	306011.22	4082056.49
2	305981.84	4082062.56
3	305952.43	4082068.44
4	305927.13	4082084.17
5	305921.58	4082113.26
6	305918.10	4082143.06
7	305914.15	4082172.79
8	305906.71	4082201.84
9	305897.02	4082230.23
10	305886.37	4082258.27
11	305868.87	4082282.53
12	305848.71	4082304.74
13	305823.58	4082327.01
14	305799.09	4082336.39
15	305770.56	4082345.65
16	305741.52	4082352.04
17	305711.90	4082347.26
18	305685.22	4082334.14
19	305659.38	4082318.93
20	305635.13	4082301.37
21	305609.35	4082286.03
22	305585.23	4082268.41
23	305579.54	4082292.42
24	305591.29	4082313.57
25	305821.85	4082356.63
26	305825.51	4082386.38
27	305831.13	4082415.78
28	305838.01	4082444.97
29	305846.45	4082473.76
30	305855.75	4082502.27
31	305863.16	4082531.34
32	305867.79	4082555.54

Camino indicado por el Ayuntamiento.

 **Diputación de Cádiz** | Área de Desarrollo, Innovación y Cooperación Local  
Servicio de Asistencia Municipal

  
**TOPGEA**  
Ingeniería Topográfica  
Tlf: 660368988-671495283  
E-mail: topgea10@gmail.com

**Situación**

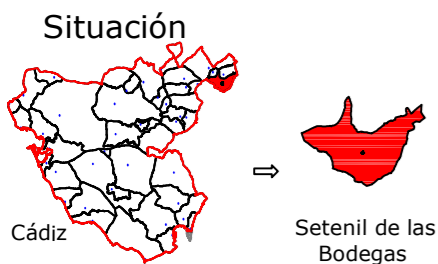


Cádiz → Setenil de las Bodegas

**TOPGEA Ingeniería** Inventario de los caminos de titularidad Municipal certificados

Pedro Pablo Gutiérrez Braojos I.T.topografía Nº colegiado 8252	Firma:	Formato: <b>A3</b>	Plano nº: <b>9</b>
	Peticionario: Diputación de Cádiz		

COIGT  
 VISADO : E1701774 Tra : 201702736  
 COLEGIO OFICIAL DE INGENIERIA GEOMÁTICA Y TOPOGRÁFICA  
 16/OCT 2017  
 Habilitación Profesional  
 Coleg. 0008252 PEDRO PABLO GUTIERREZ BRAOJOS  
 Visado por petición expresa del cliente, art. 13 Ley de Colegios Profesionales.  
 Servicio Certificado por AENOR en la Norma ISO 9001:2015



Leyenda	
	Eje de camino
	Punto sobre eje

Sistema de coordenadas UTM  
Huso 30  
Sistema de Referencia ETRS89



TOPGEA

Ingeniería Topográfica

Tlf: 660368988-671495283

E-mail: administracion@topgea.es

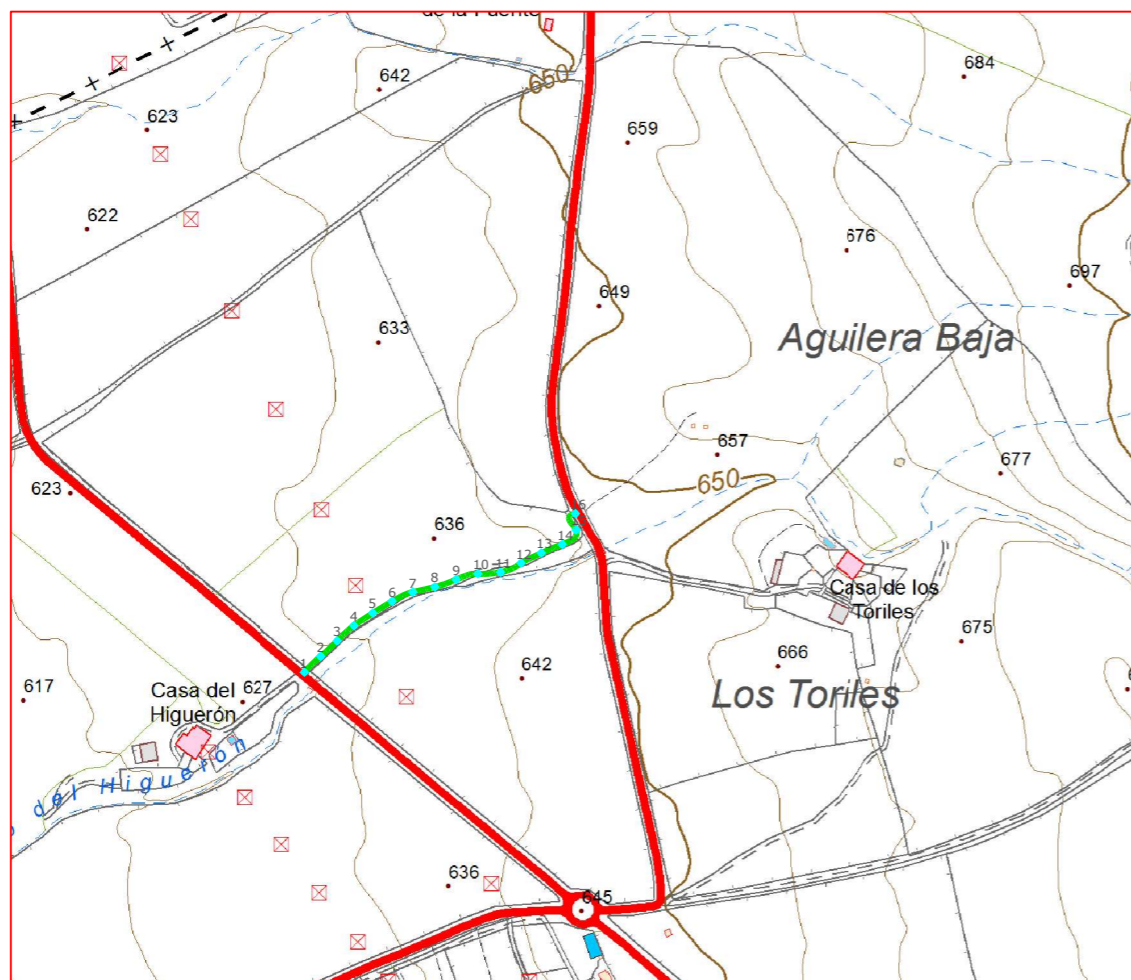


Diputación de Cádiz

Área de Desarrollo, Innovación y Cooperación Local  
Servicio de Asistencia Municipal




## Camino sobre Mapa Topográfico Andalucía a 1/10000



## Plano de situación



Escala: 1/10.000



## Fichas con los siguientes aspectos:

R. Catastral: 11034A005090060000UD		
Código o Nº de inventario: 5013	Ancho medio aprox.: 2.8 m	Afecciones: El camino designado coincide con catastro.
Denominación: Camino 8	Area aprox.: 1258.9 m <sup>2</sup>	
Uso: Público	Estado: Regular	Descripción: Camino situado al norte del termino municipal. En dirección noreste-suroeste. Y atraviesa los parajes Toriles..
Titularidad: Municipal	Tipo de pavimento: Tierra	
Longitud: 449.6 m		

## TOPGEA Ingeniería Inventario de caminos

Camino 8  
Setenil de las Bodegas, Sierra de Cádiz

Pedro Pablo Gutiérrez Braojos  
I.T.topografía  
Nº colegiaco 8252

Firma:

Peticionario:  
Diputación de Cádiz

Formato:

A3

Plano nº:

10

COLEGIO OFICIAL DE INGENIERIA GEOMÁTICA Y TOPOGRÁFICA  
 VISADO: E1701774 Tra.: 201702736  
 16/OCT/2017  
 Profesional  
 Habilitación Coleg. 0008252 PEDRO PABLO GUTIERREZ BRAOJOS  
 Visto por petición expresa del cliente, art. 13 Ley de Colegios Profesionales.  
 Servicio Certificado por AENOR en la Norma ISO 9001:2015

Imagen de situación

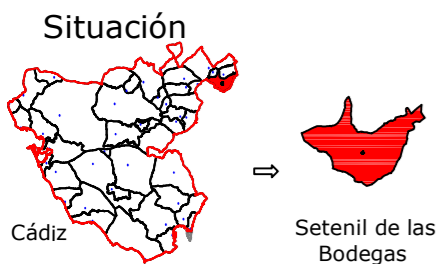


Imagen del camino



LISTADO DE COORDENADAS DEL EJE (UTM)		
Punto	X (m)	Y (m)
1	307387.20	4083644.83
2	307408.64	4083665.78
3	307430.53	4083686.26
4	307452.62	4083706.50
5	307477.57	4083723.14
6	307503.24	4083738.65
7	307530.48	4083750.90
8	307559.74	4083757.52
9	307587.99	4083767.50
10	307616.69	4083775.03
11	307646.56	4083777.07
12	307673.65	4083789.19
13	307700.54	4083802.42
14	307728.25	4083813.86
15	307746.52	4083832.94
16	307745.58	4083854.56

Camino indicado por el Ayuntamiento.



Leyenda	
	Eje de camino
	Punto sobre eje

Sistema de coordenadas UTM  
Huso 30  
Sistema de Referencia ETRS89



TOPGEA

Ingeniería Topográfica

Tlf: 660368988-671495283

E-mail: administracion@topgea.es

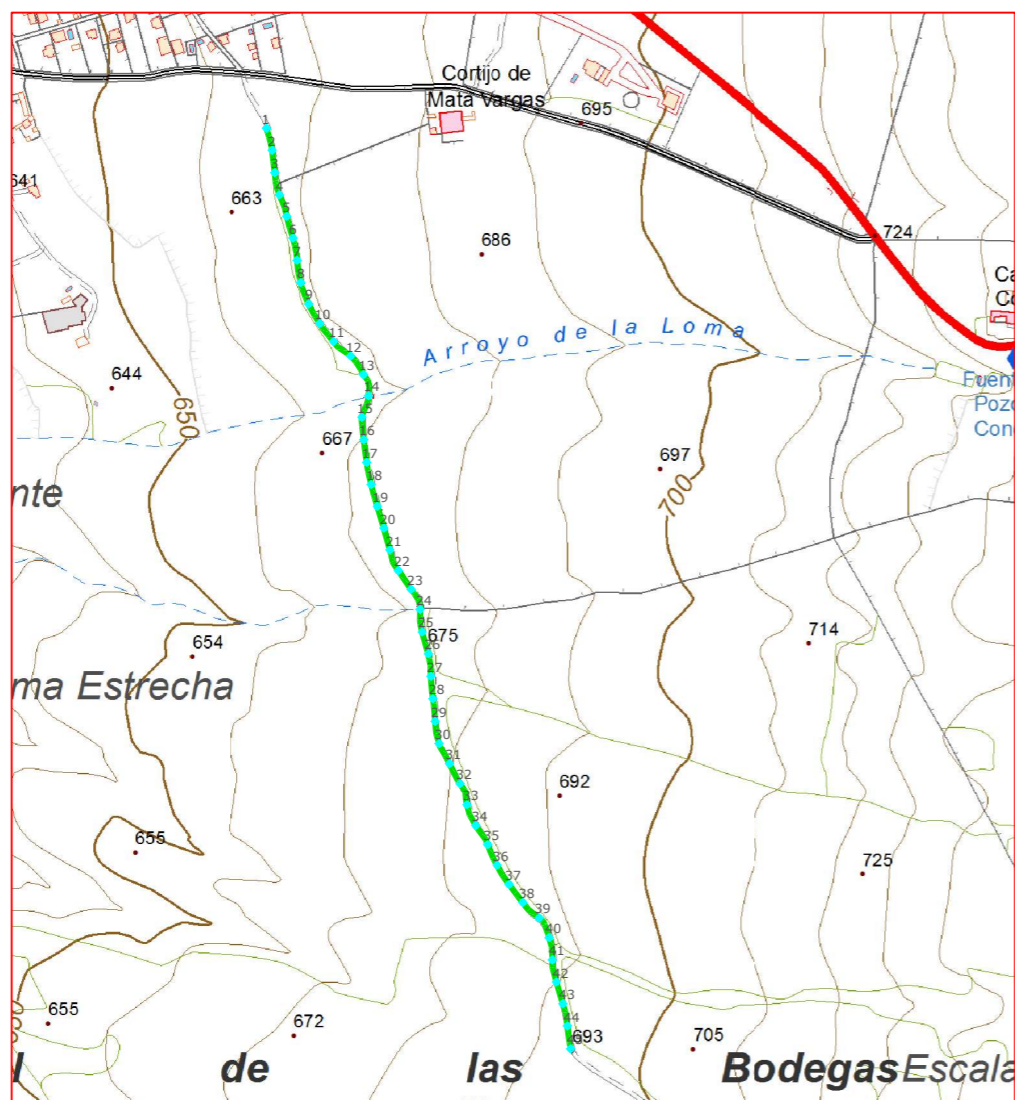


Diputación de Cádiz

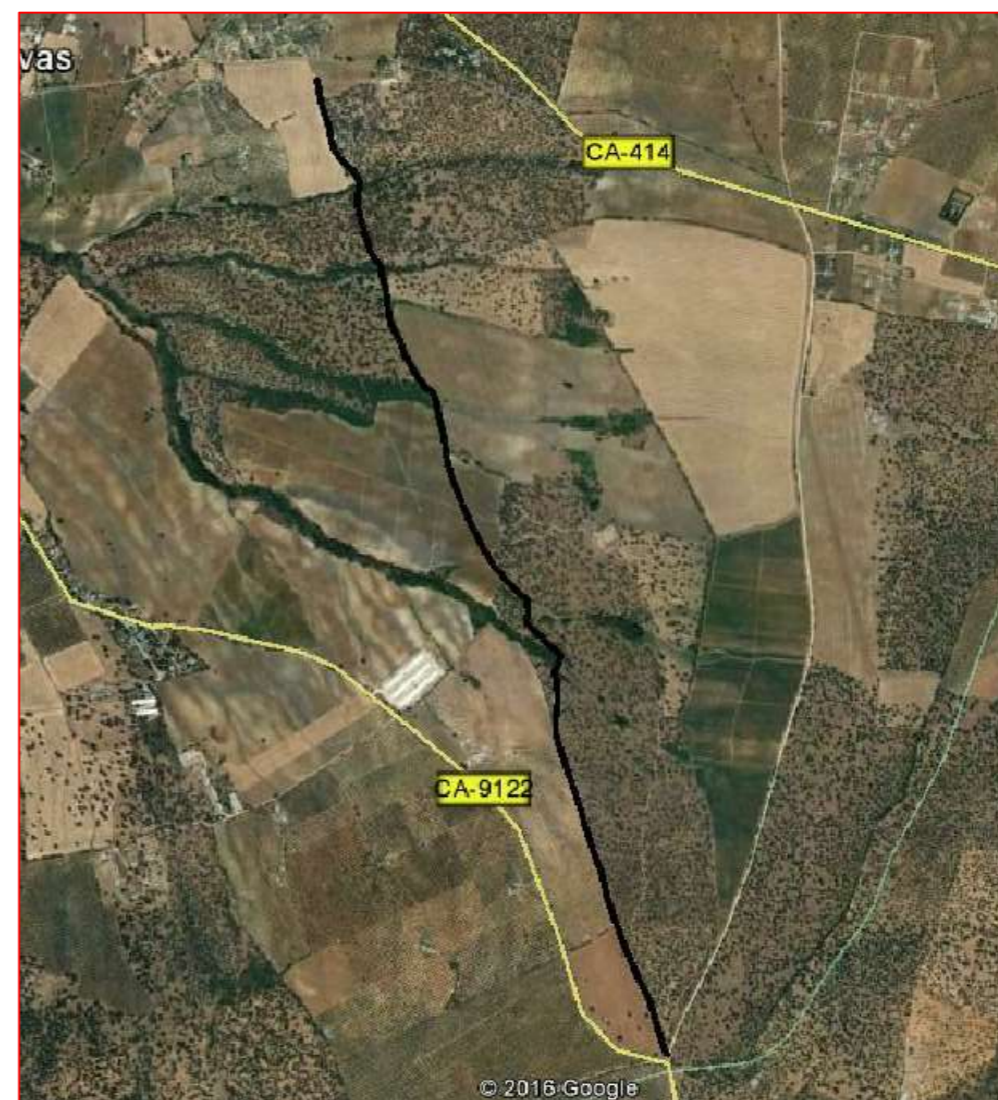
Área de Desarrollo, Innovación y Cooperación Local  
Servicio de Asistencia Municipal




## Camino sobre Mapa Topográfico Andalucía a 1/10000



## Plano de situación



Escala: 1/10.000



## Fichas con los siguientes aspectos:

R. Catastral: 11034A009090010000UT		
Código o Nº de inventario: 5015	Ancho medio aprox.: 3.5 m	Afecciones: El camino designado no coincide con catastro. El final del camino no existe, está desaparecido.
Denominación: Camino Alcalá-Ronda	Area aprox.: 4621.7 m <sup>2</sup>	
Uso: Público	Estado: Aceptable	Descripción: Camino situado al sur del termino municipal. En dirección norte-sur. Y atraviesa los parajes Escalanta.
Titularidad: Municipal	Tipo de pavimento: Tierra	
Longitud: 1320.5 m		

## TOPGEA Ingeniería Inventario de caminos

Camino Alcalá-Ronda  
Setenil de las Bodegas, Sierra de Cádiz

Pedro Pablo Gutiérrez Braojos  
I.T.topografía  
Nº colegiaco 8252

Firma:

Peticionario:  
Diputación de Cádiz

Formato:

**A3**

Plano nº:

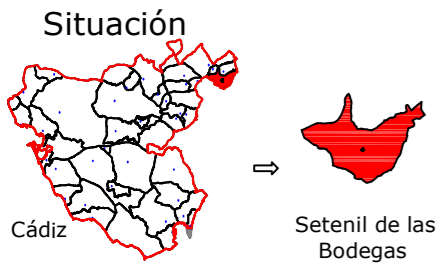
**11**

COLEGIO OFICIAL DE INGENIERIA GEOMÁTICA Y TOPOGRÁFICA  
 VISADO: E1701774 Tra.: 201702736  
 16/OCT/2017  
 Profesional  
 Habilitación  
 Coleg. 0008252 PEDRO PABLO GUTIERREZ BRAOJOS  
 Visto por petición expresa del cliente, art. 13 Ley de Colegios Profesionales.  
 Servicio Certificado por AENOR en la Norma ISO 9001:2015

LISTADO DE COORDENADAS DEL EJE (UTM)		
Punto	X (m)	Y (m)
1	308302.86	4082311.13
2	308310.24	4082282.09
3	308313.74	4082252.29
4	308319.95	4082223.11
5	308329.64	4082194.80
6	308337.91	4082165.99
7	308343.43	4082136.53
8	308348.14	4082106.96
9	308358.57	4082078.90
10	308373.28	4082052.79
11	308391.51	4082029.05
12	308414.33	4082009.94
13	308431.17	4081985.32
14	308437.91	4081957.41
15	308429.12	4081928.93
16	308431.47	4081899.10
17	308435.33	4081869.35
18	308441.31	4081839.98
19	308449.45	4081811.11
20	308458.05	4081782.38
21	308465.98	4081753.44
22	308477.18	4081726.07
23	308494.12	4081701.32
24	308506.09	4081674.68
25	308508.74	4081644.99
26	308516.99	4081616.17
27	308520.29	4081586.42
28	308522.92	4081556.55
29	308525.89	4081526.71
30	308531.14	4081497.30
31	308544.87	4081470.79
32	308558.92	4081444.31
33	308567.99	4081416.45
34	308579.59	4081389.07
35	308595.41	4081363.78
36	308607.82	4081336.51
37	308623.79	4081311.19
38	308641.86	4081287.25
39	308663.41	4081266.73
40	308676.56	4081240.67
41	308680.91	4081211.27
42	308686.18	4081181.92
43	308694.78	4081153.18
44	308700.85	4081123.88
45	308705.07	4081093.67



Camino indicado por el Ayuntamiento.



Leyenda	
	Eje de camino
	Punto sobre eje

Sistema de coordenadas UTM  
Huso 30  
Sistema de Referencia ETRS89



**TOPGEA**

Ingeniería Topográfica

Tlf: 660368988-671495283

E-mail: administracion@topgea.es



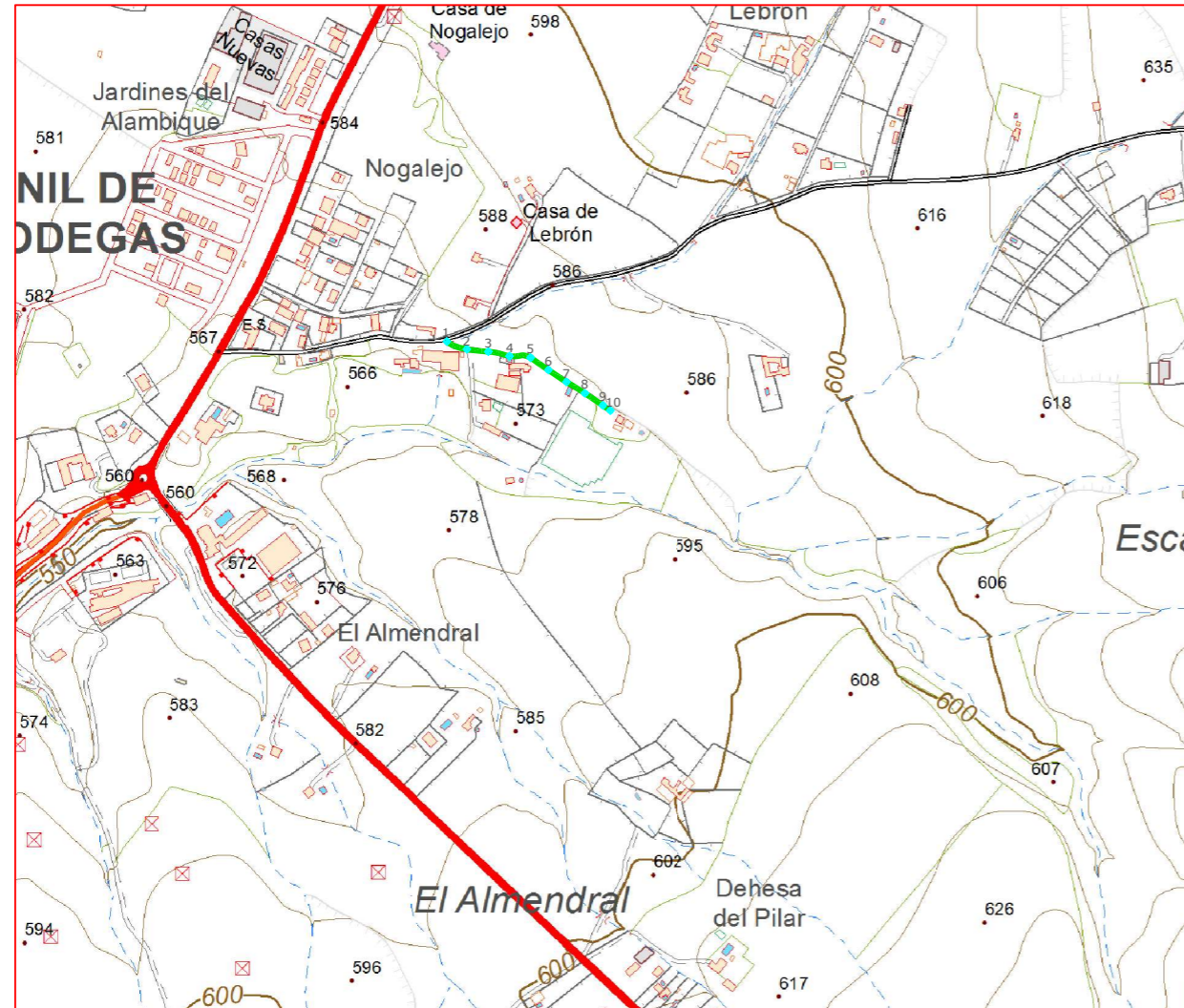
**Diputación de Cádiz**

Área de Desarrollo, Innovación y Cooperación Local  
Servicio de Asistencia Municipal




## Camino sobre Mapa Topográfico Andalucía a 1/10000

## Plano de situación



Escala: 1/10.000



### Fichas con los siguientes aspectos:

R. Catastral: 11034A010090040000UW		
Código o Nº de inventario: 5017	Ancho medio aprox.: 3.1 m	Afecciones: El camino designado coincide con catastro.
Denominación: Camino 9	Area aprox.: 783.1 m <sup>2</sup>	
Uso: Público	Estado: Aceptable	Descripción: Camino situado al este del termino municipal. En dirección noreste-sureste. Y atraviesa los parajes Manchon Rozas
Titularidad: Municipal	Tipo de pavimento: Tierra	
Longitud: 252.6 m		

### TOPGEA Ingeniería Inventario de caminos

Camino 9  
Setenil de las Bodegas, Sierra de Cádiz

Pedro Pablo Gutiérrez Braojos I.T.topografía Nº colegiaco 8252	Firma:	<b>A3</b>	Plano nº: <b>12</b>
	Peticionario: Diputación de Cádiz		

COLEGIO OFICIAL DE INGENIERIA GEOMÁTICA Y TOPOGRÁFICA  
 VISADO: E1701774 Tra.: 201702736  
 16/OCT/2017  
 Profesional  
 Habilitación Coleg. 0008252 PEDRO PABLO GUTIERREZ BRAOJOS  
 Visto por petición expresa del cliente, art. 13 Ley de Colegios Profesionales.  
 Servicio Certificado por AENOR en la Norma ISO 9001:2015

Imagen de situación

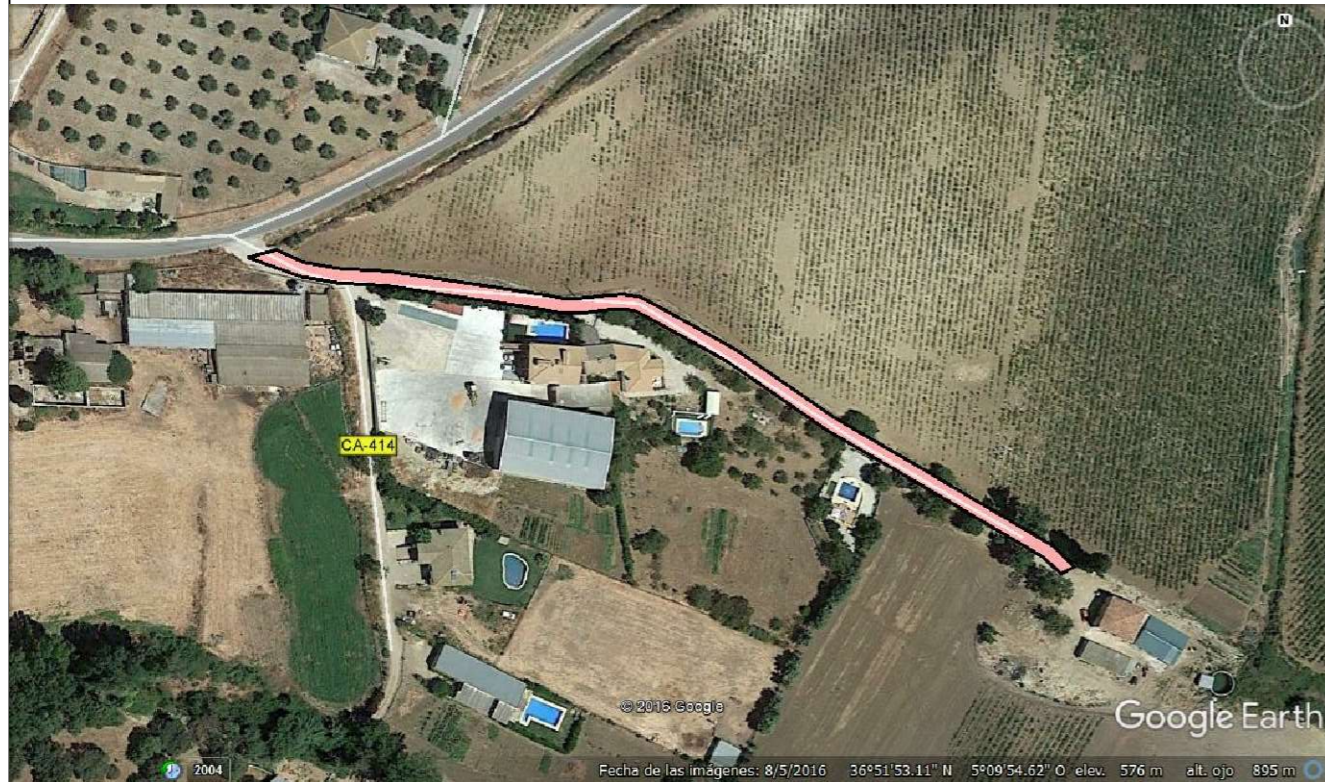
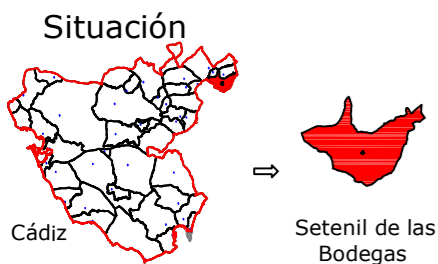


Imagen del camino



LISTADO DE COORDENADAS DEL EJE (UTM)		
Punto	X (m)	Y (m)
1	306878.62	4082101.32
2	306906.23	4082090.65
3	306936.01	4082087.24
4	306965.29	4082081.10
5	306994.54	4082078.91
6	307019.24	4082061.88
7	307044.20	4082045.26
8	307069.75	4082029.53
9	307094.67	4082012.83
10	307105.00	4082005.70

Camino indicado por el Ayuntamiento.



Leyenda	
	Eje de camino
	Punto sobre eje

Sistema de coordenadas UTM  
Huso 30  
Sistema de Referencia ETRS89



TOPGEA

Ingeniería Topográfica

Tlf: 660368988-671495283

E-mail: administracion@topgea.es

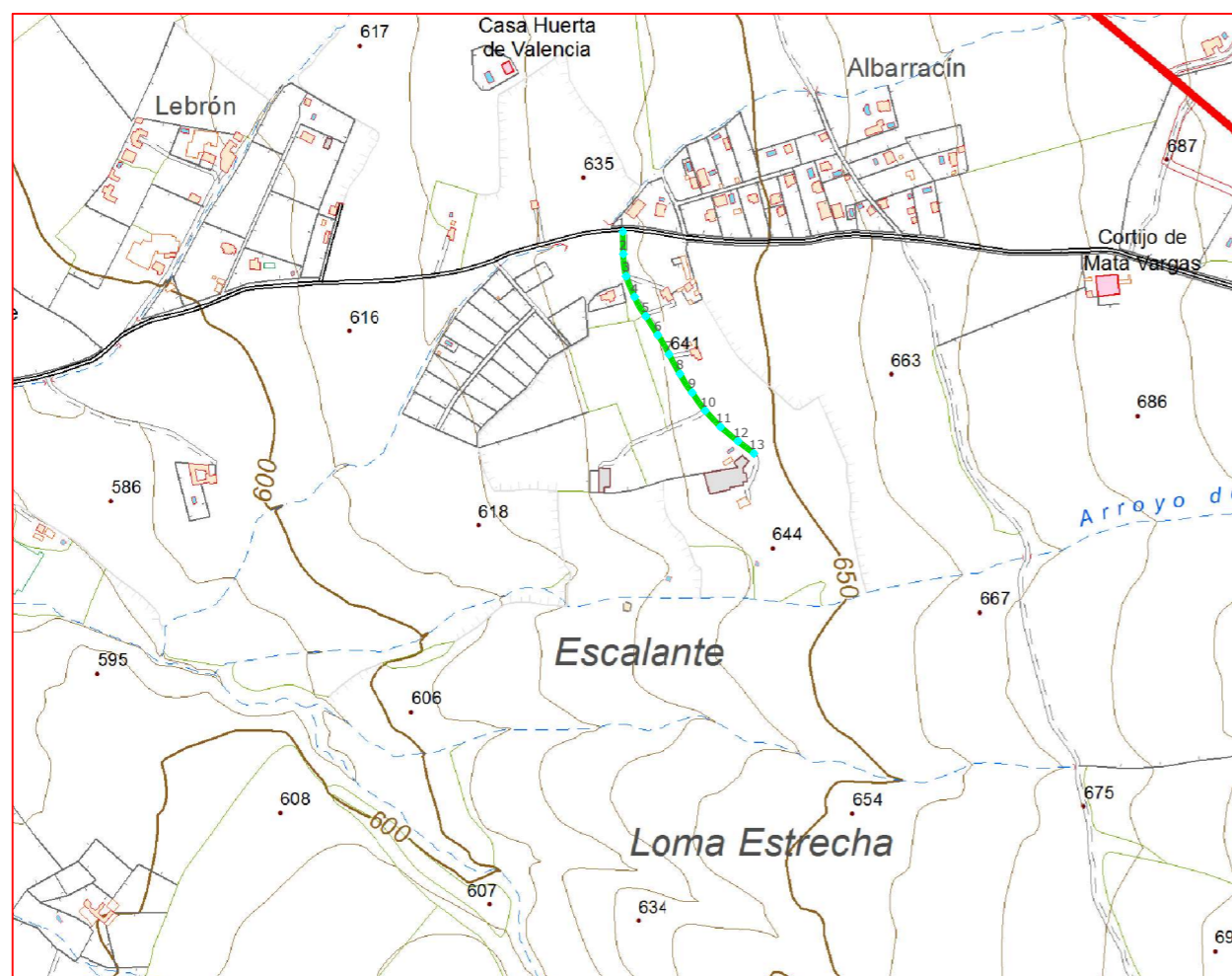


Diputación de Cádiz

Área de Desarrollo, Innovación y Cooperación Local  
Servicio de Asistencia Municipal




## Camino sobre Mapa Topográfico Andalucía a 1/10000



## Plano de situación



Escala: 1/10.000



## Fichas con los siguientes aspectos:

R. Catastral: 11034A010090050000UA		
Código o Nº de inventario: 5018	Ancho medio aprox.: 3.5 m	Afecciones: El camino designado coincide con catastro.
Denominación: Camino 10	Area aprox.: 1249.5 m <sup>2</sup>	
Uso: Público	Estado: Aceptable	Descripción: Camino situado al este del termino municipal. En dirección noroeste-sureste. Y atraviesa los parajes Albarracín.
Titularidad: Municipal	Tipo de pavimento: Tierra	
Longitud: 357 m		

## TOPGEA Ingeniería Inventario de caminos

Camino 10  
Setenil de las Bodegas, Sierra de Cádiz

Pedro Pablo Gutiérrez Braojos  
I.T.topografía  
Nº colegiaco 8252

Firma:

Peticionario:  
Diputación de Cádiz

Formato:

A3

Plano nº:

13

COLEGIO OFICIAL DE INGENIERIA GEOMÁTICA Y TOPOGRÁFICA  
 VISADO: E1701774 Tra.: 201702736  
 16/OCT/2017  
 Profesional  
 Habilitación Coleg. 0008252 PEDRO PABLO GUTIERREZ BRAOJOS  
 Visto por petición expresa del cliente, art. 13 Ley de Colegios Profesionales.  
 Servicio Certificado por AENOR en la Norma ISO 9001:2015

Imagen de situación

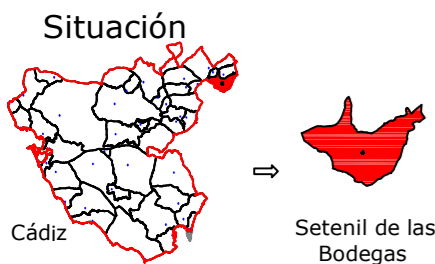


Imagen del camino



LISTADO DE COORDENADAS DEL EJE (UTM)		
Punto	X (m)	Y (m)
1	307896.97	4082390.98
2	307897.67	4082360.99
3	307901.30	4082331.29
4	307912.72	4082303.59
5	307927.74	4082277.73
6	307943.84	4082252.42
7	307958.98	4082226.55
8	307973.54	4082200.34
9	307989.92	4082175.31
10	308007.42	4082150.95
11	308028.04	4082129.18
12	308051.21	4082110.14
13	308072.63	4082093.72

Camino indicado por el Ayuntamiento.



Leyenda	
	Eje de camino
	Punto sobre eje

Sistema de coordenadas UTM  
Huso 30  
Sistema de Referencia ETRS89



TOPGEA

Ingeniería Topográfica

Tlf: 660368988-671495283

E-mail: administracion@topgea.es

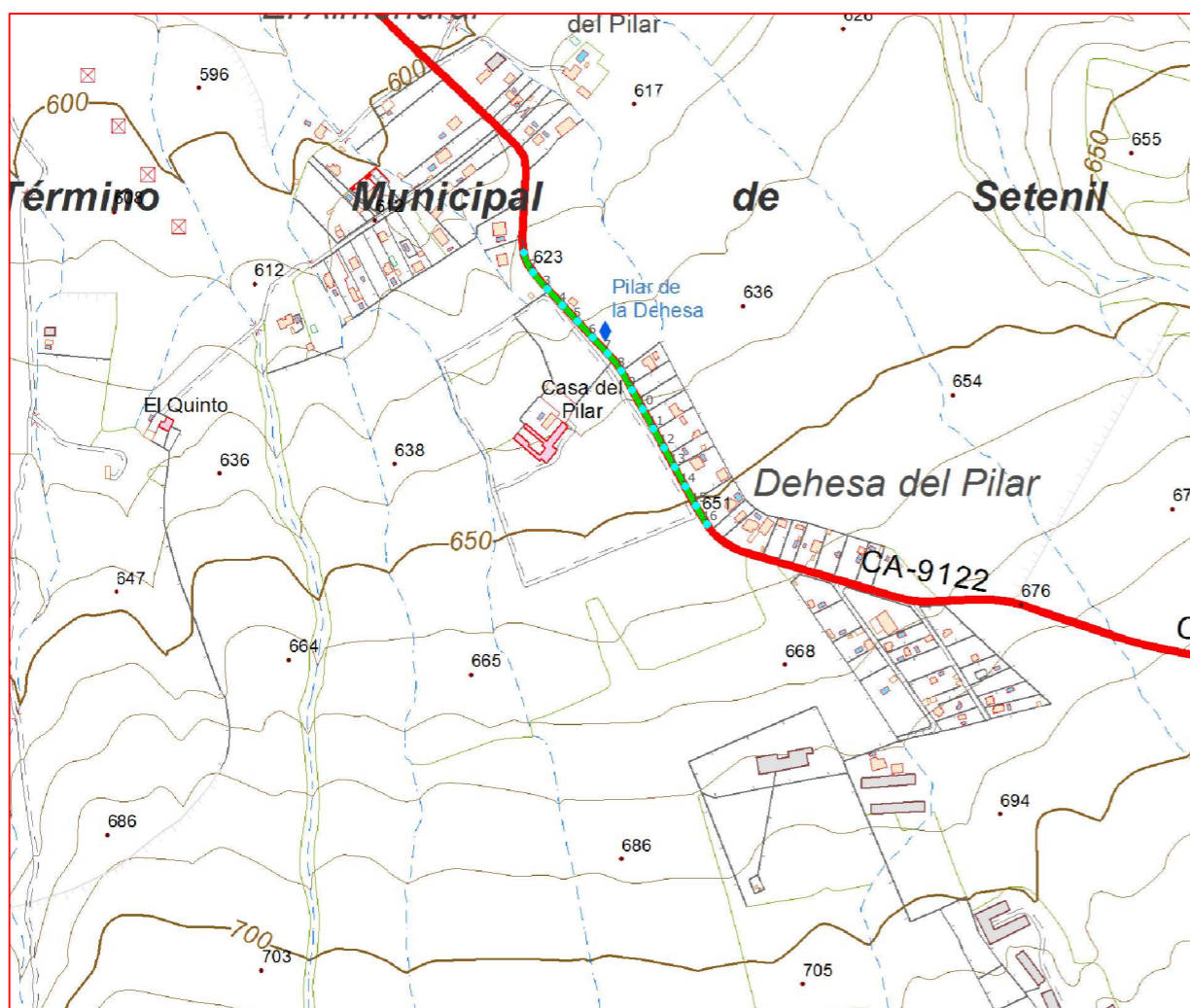


Diputación de Cádiz

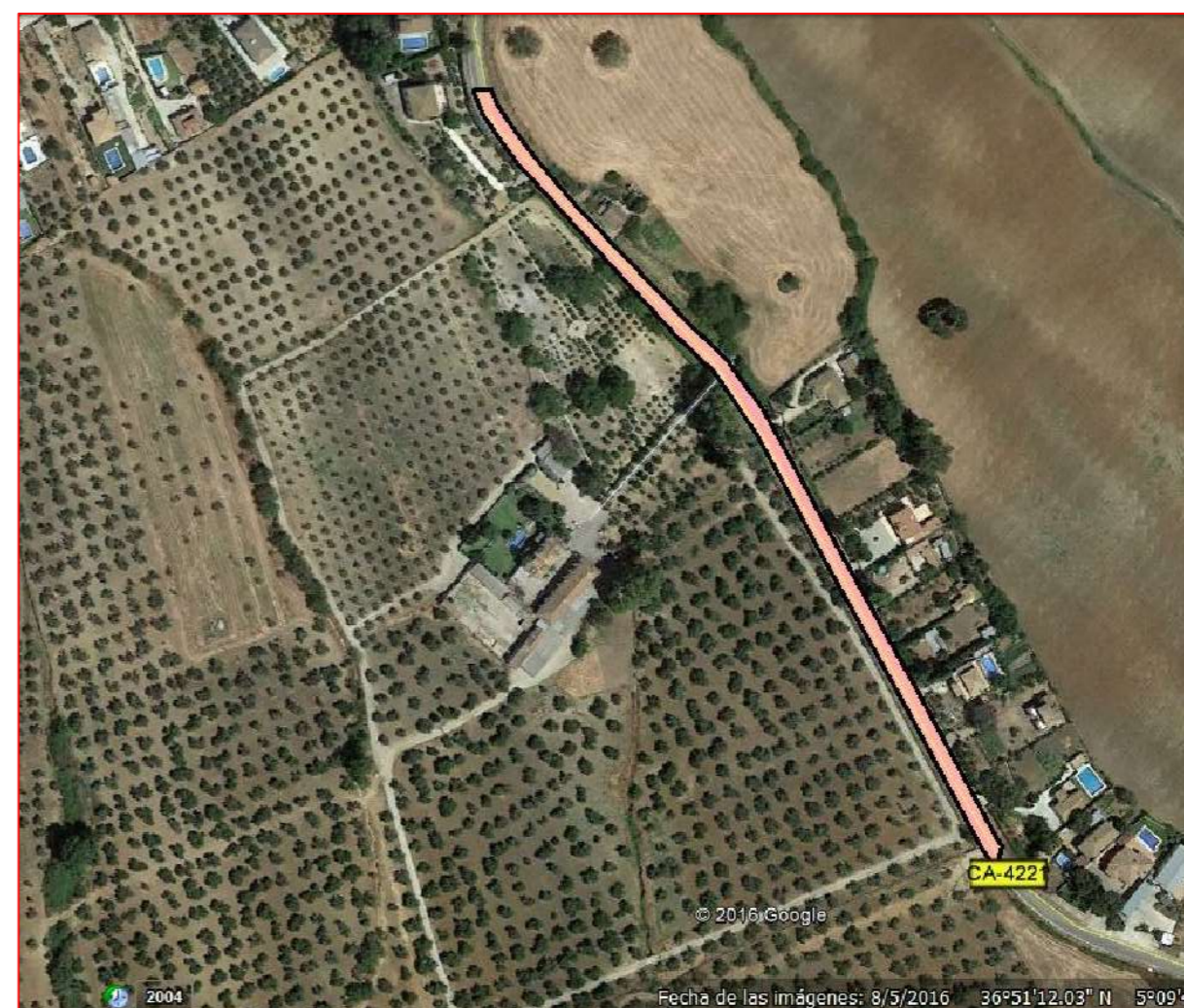
Área de Desarrollo, Innovación y Cooperación Local  
Servicio de Asistencia Municipal




## Camino sobre Mapa Topográfico Andalucía a 1/10000



## Plano de situación



Escala: 1/10.000



### Fichas con los siguientes aspectos:

R. Catastral: 11034A004090080000UH, 11034A004090040000UE		
Código o Nº de inventario: 5019	Ancho medio aprox.: 7.5 m	Afecciones: El camino designado coincide con catastro. Es un tramo de carretera.
Denominación: Camino Dehesa del Pilar	Area aprox.: 3370.5 m <sup>2</sup>	
Uso: Público	Estado: Bueno	Descripción: Camino situado al sureste del termino municipal. En dirección noroeste-sureste. Y atraviesa los parajes Dehesa del Pilar.
Titularidad: Municipal	Tipo de pavimento: Asfalto	
Longitud: 449.4 m		

### TOPGEA Ingeniería Inventario de caminos

Camino Dehesa del Pilar  
Setenil de las Bodegas, Sierra de Cádiz

Pedro Pablo Gutiérrez Braojos  
I.T.topografía  
Nº colegiaco 8252

Firma:

Peticionario:  
Diputación de Cádiz

Formato:

**A3**

Plano nº:

**14**

COLEGIO OFICIAL DE INGENIERIA GEOMÁTICA Y TOPOGRÁFICA  
 VISADO: E1701774 Tra.: 201702736  
 16/OCT/2017  
 Profesional  
 Habilitación Coleg. 0008252 PEDRO PABLO GUTIERREZ BRAOJOS  
 Visto por petición expresa del cliente, art. 13 Ley de Colegios Profesionales.  
 Servicio Certificado por AENOR en la Norma ISO 9001:2015

Imagen de situación

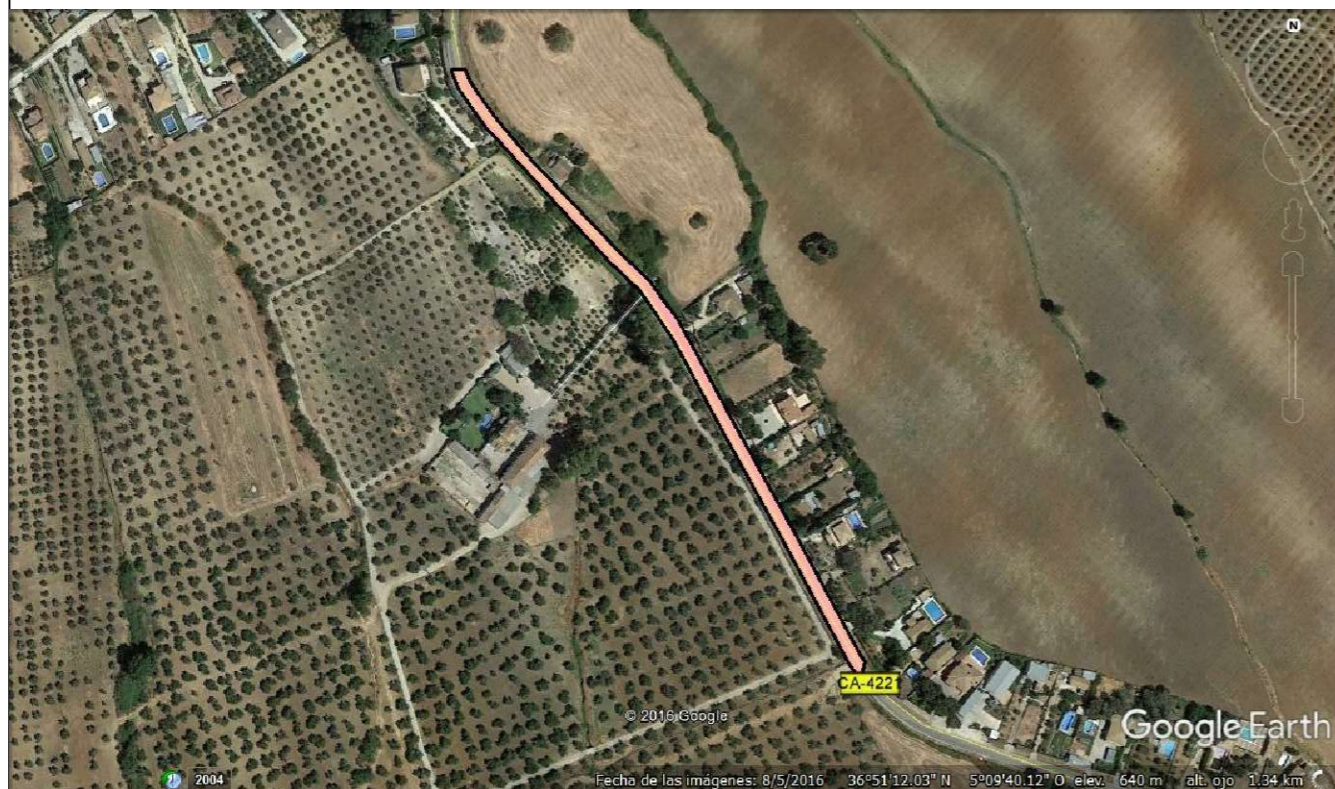
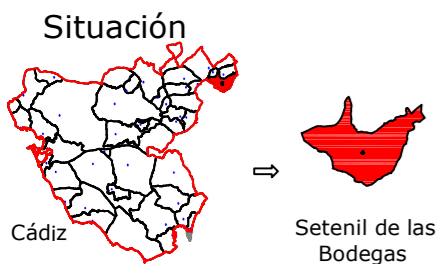


Imagen del camino



LISTADO DE COORDENADAS DEL EJE (UTM)		
Punto	X (m)	Y (m)
1	307189.26	4080992.78
2	307201.69	4080965.79
3	307221.29	4080943.11
4	307241.76	4080921.19
5	307262.24	4080899.27
6	307282.73	4080877.35
7	307303.15	4080855.37
8	307321.80	4080831.96
9	307336.46	4080805.78
10	307351.02	4080779.56
11	307365.51	4080753.29
12	307380.00	4080727.02
13	307394.49	4080700.75
14	307408.96	4080674.47
15	307423.44	4080648.20
16	307438.55	4080622.97

Camino indicado por el Ayuntamiento.



Leyenda	
	Eje de camino
	Punto sobre eje

Sistema de coordenadas UTM  
Huso 30  
Sistema de Referencia ETRS89



TOPGEA

Ingeniería Topográfica

Tlf: 660368988-671495283

E-mail: administracion@topgea.es



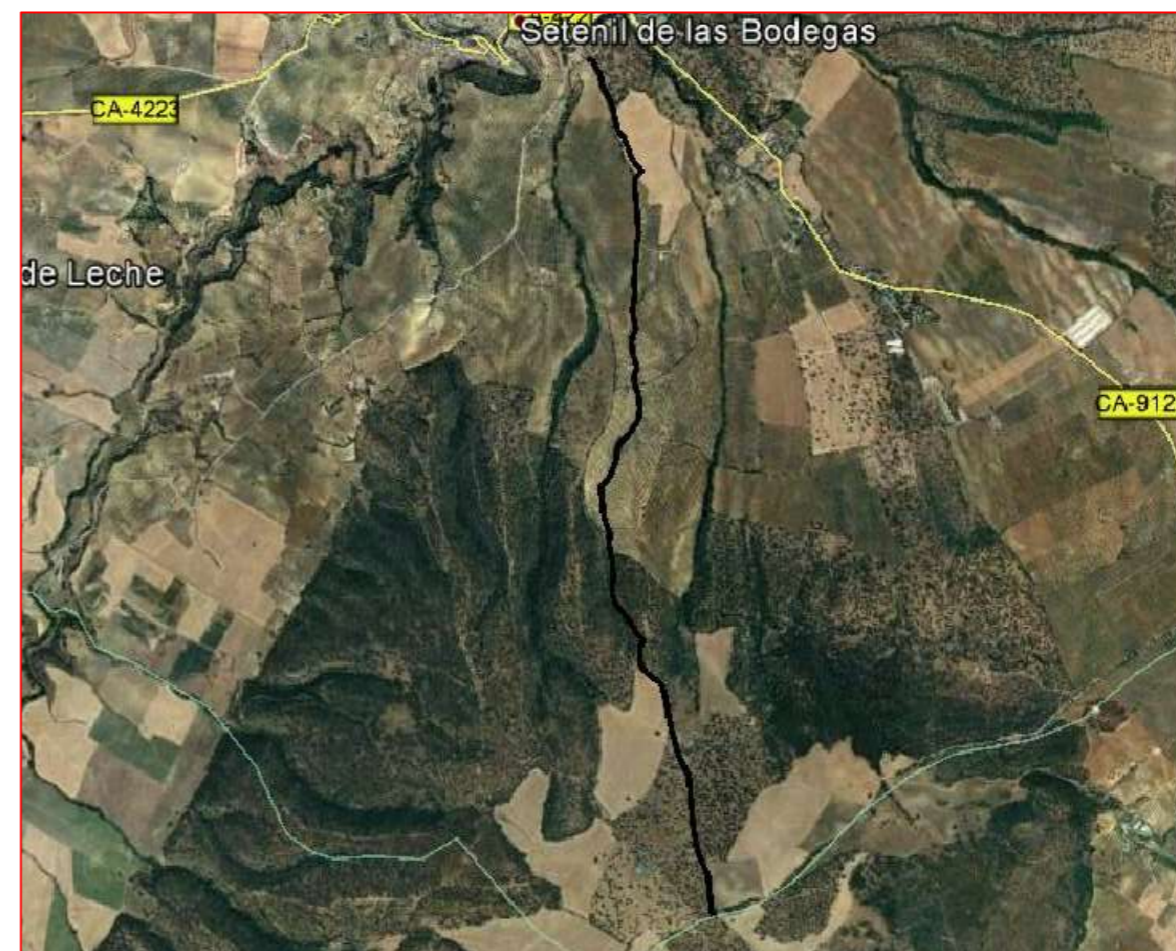
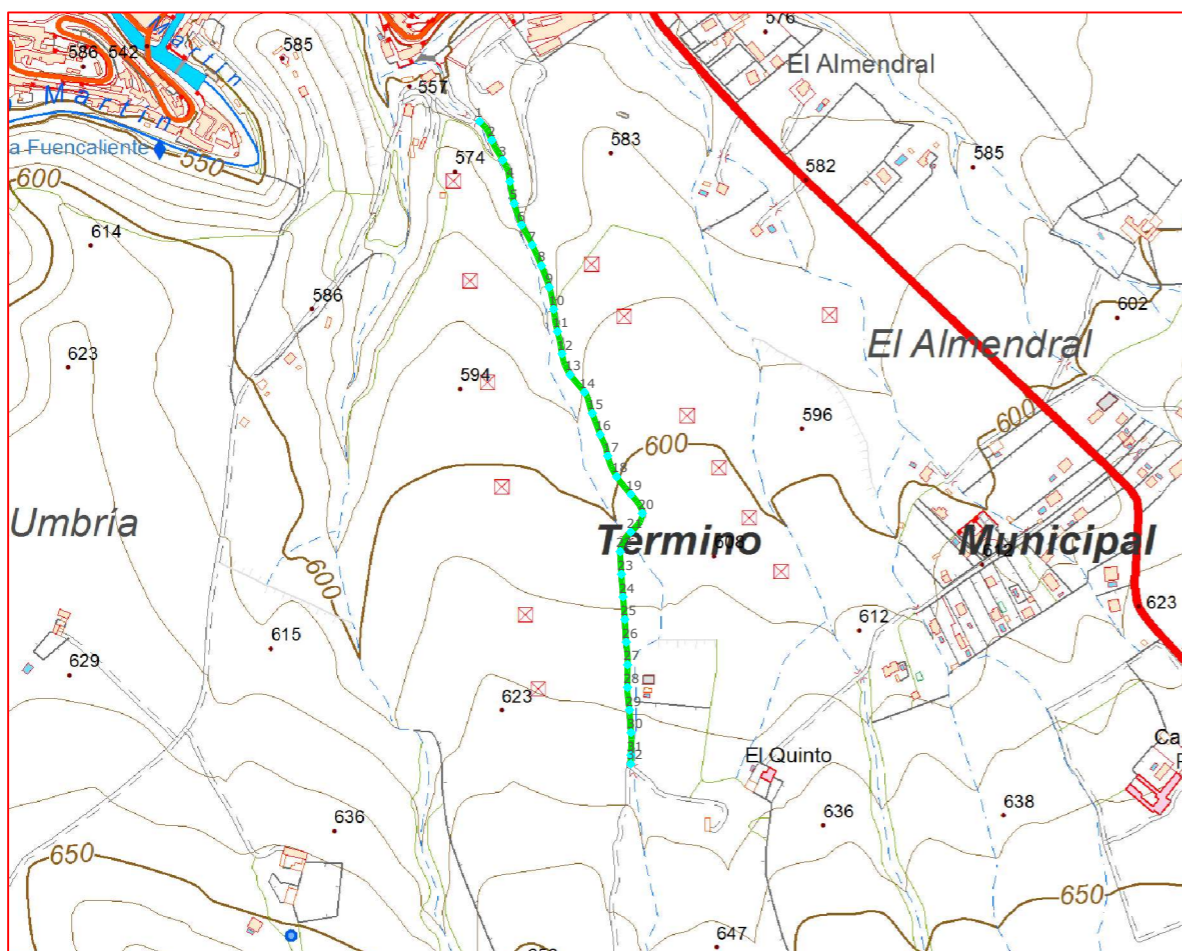
Diputación de Cádiz

Área de Desarrollo, Innovación y Cooperación Local  
Servicio de Asistencia Municipal

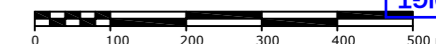


## Camino sobre Mapa Topográfico Andalucía a 1/10000

## Plano de situación



Escala: 1/10.000



### Fichas con los siguientes aspectos:

R. Catastral: 11034A011090020000UX		
Código o Nº de inventario: 5020	Ancho medio aprox.: 3.5 m	Afecciones: El camino designado no coincide con catastro. El camino está dividido porque no existe el camino en el tramo central.
Denominación: Camino de la Mata	Area aprox.: 5439.4 m <sup>2</sup>	
Uso: Público	Estado: Aceptable	Descripción: Camino situado al sur del termino municipal. En dirección norte-sur. Y atraviesa los parajes Quinto
Titularidad: Municipal	Tipo de pavimento: Tierra	
Longitud: 1554.1 m		

### TOPGEA Ingeniería Inventario de caminos

Camino de la Mata  
Setenil de las Bodegas, Sierra de Cádiz

Pedro Pablo Gutiérrez Braojos  
I.T.topografía  
Nº colegiaco 8252

Firma:

Peticionario:  
Diputación de Cádiz

Formato:

A3

Plano nº:

15\_A

COLEGIO OFICIAL DE INGENIERIA GEOMÁTICA Y TOPOGRÁFICA  
 VISADO: E1701774 Tra: 201702736  
 16/OCT/2017  
 Habilitación Profesional  
 Coleg. 0008252 PEDRO PABLO GUTIERREZ BRAOJOS  
 Visado por petición expresa del cliente, art. 13 Ley de Colegios Profesionales.  
 Servicio Certificado por AENOR en la Norma ISO 9001:2015

Imagen de situación



Imagen del camino



LISTADO DE COORDENADAS DEL EJE (UTM)

Punto	X (m)	Y (m)
1	306320.64	4081621.23
2	306336.64	4081596.35
3	306351.10	4081570.16
4	306360.70	4081542.03
5	306366.24	4081512.57
6	306376.11	4081484.28
7	306390.24	4081457.84
8	306402.32	4081430.38
9	306412.52	4081402.17
10	306418.62	4081372.87
11	306423.61	4081343.34
12	306429.62	4081313.97
13	306440.23	4081286.20
14	306459.32	4081263.08
15	306469.69	4081235.15
16	306480.11	4081207.02
17	306490.11	4081178.90
18	306501.91	4081151.50
19	306520.64	4081128.09
20	306535.84	4081102.86
21	306520.44	4081078.22
22	306506.59	4081052.40
23	306508.16	4081022.46
24	306510.31	4080992.54
25	306512.70	4080962.63
26	306514.59	4080932.70
27	306516.26	4080902.78
28	306516.14	4080872.78
29	306518.82	4080842.94
30	306520.90	4080813.01
31	306520.72	4080783.05
32	306520.40	4080771.49

Camino indicado por el Ayuntamiento.

**Diputación de Cádiz** | Área de Desarrollo, Innovación y Cooperación Local  
Servicio de Asistencia Municipal

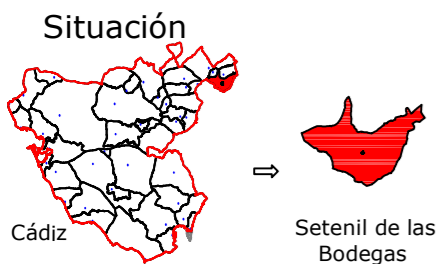
  
**TOPGEA**  
Ingeniería Topográfica  
Tlf: 660368988-671495283  
E-mail: topgea10@gmail.com



**TOPGEA Ingeniería** Inventario de los caminos de titularidad Municipal certificados

Pedro Pablo Gutiérrez Braojos I.T.topografía Nº colegiado 8252	Firma:	Formato: <b>A3</b>	Plano nº: <b>15_A</b>
	Peticionario: Diputación de Cádiz		

COIGT  
 VISADO : E1701774 Tra : 201702736  
 COLEGIO OFICIAL DE INGENIERIA GEOMÁTICA Y TOPOGRÁFICA  
 16/OCT/2017  
 Habilitación Profesional  
 Coleg. 0008252 PEDRO PABLO GUTIERREZ BRAOJOS  
 Visado por petición expresa del cliente, art. 13 Ley de Colegios Profesionales.  
 Servicio Certificado por AENOR en la Norma ISO 9001:2015



Leyenda	
	Eje de camino
	Punto sobre eje

Sistema de coordenadas UTM  
Huso 30  
Sistema de Referencia ETRS89



TOPGEA

Ingeniería Topográfica

Tlf: 660368988-671495283

E-mail: administracion@topgea.es

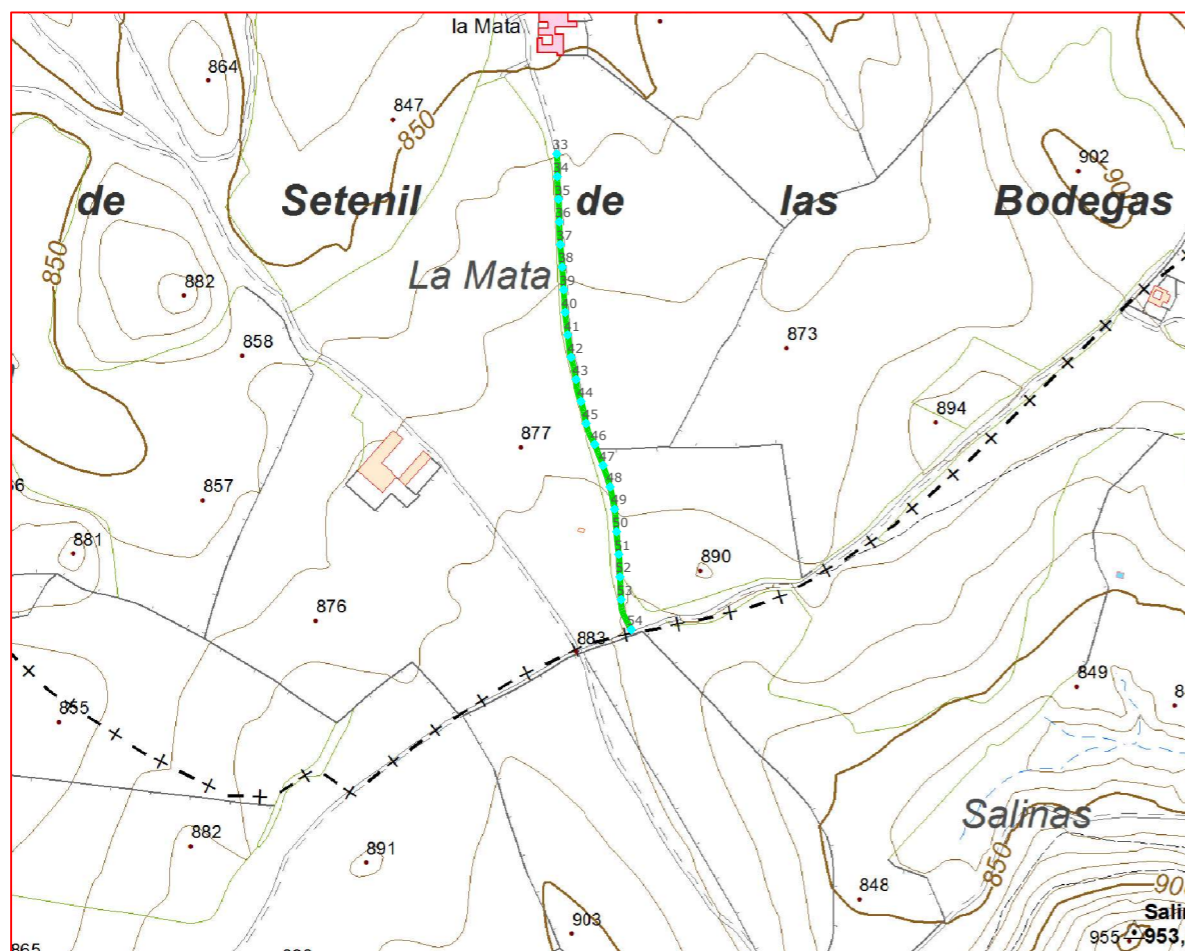


Diputación de Cádiz

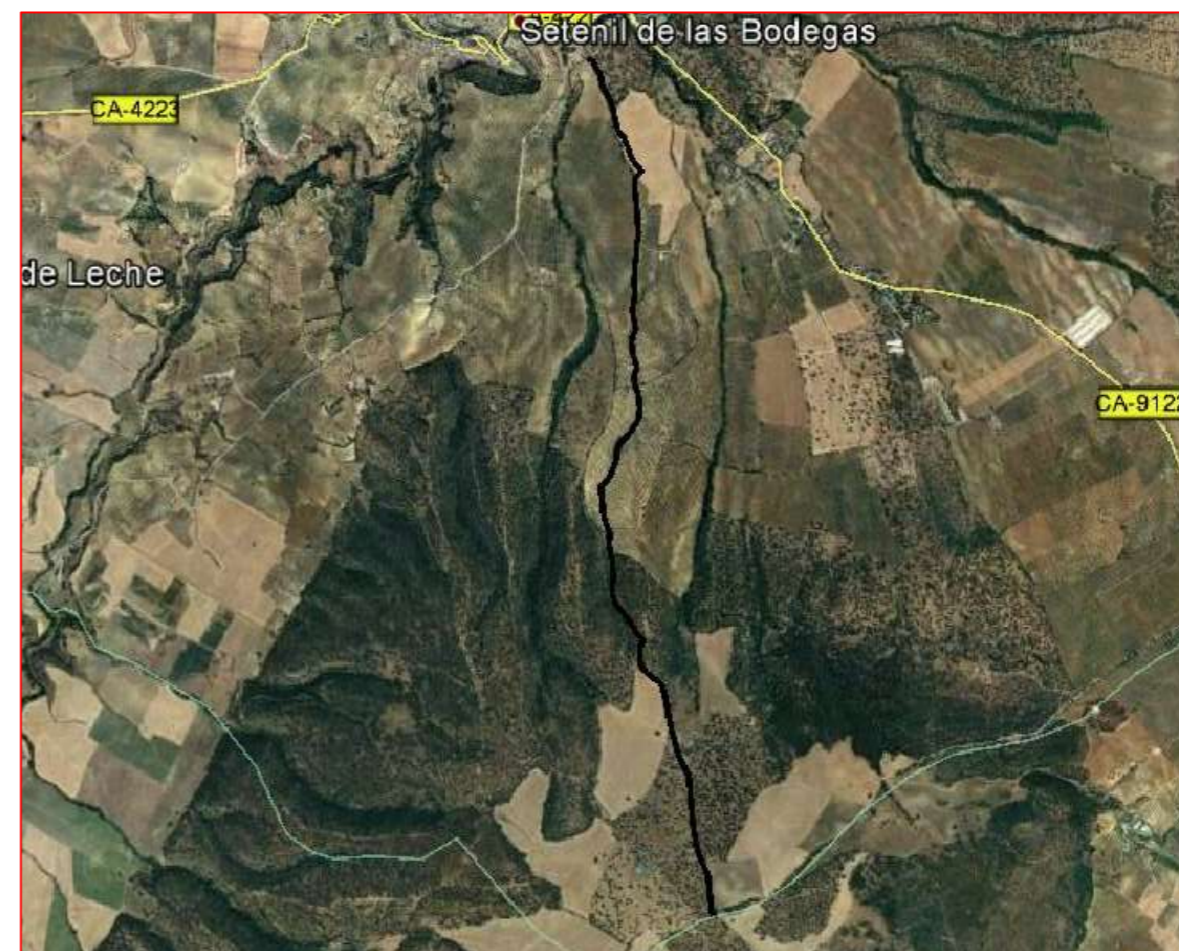
Área de Desarrollo, Innovación y Cooperación Local  
Servicio de Asistencia Municipal




## Camino sobre Mapa Topográfico Andalucía a 1/10000



## Plano de situación



Escala: 1/10.000



### Fichas con los siguientes aspectos:

R. Catastral: 11034A011090020000UX		
Código o Nº de inventario: 5020	Ancho medio aprox.: 3.5 m	Afecciones: El camino designado no coincide con catastro. El camino está dividido porque no existe el camino en el tramo central.
Denominación: Camino de la Mata	Area aprox.: 5439.4 m <sup>2</sup>	
Uso: Público	Estado: Aceptable	Descripción: Camino situado al sur del termino municipal. En dirección norte-sur. Y atraviesa los parajes Quinto
Titularidad: Municipal	Tipo de pavimento: Tierra	
Longitud: 1554.1 m		

### TOPGEA Ingeniería Inventario de caminos

Camino de la Mata  
Setenil de las Bodegas, Sierra de Cádiz

Pedro Pablo Gutiérrez Braojos  
I.T.topografía  
Nº colegiaco 8252

Firma:

Peticionario:  
Diputación de Cádiz

Formato:

A3

Plano nº:

15\_B

COLEGIO OFICIAL DE INGENIERIA GEOMÁTICA Y TOPOGRÁFICA  
 VISADO: E1701774 Tra.: 201702736  
 16/OCT/2017  
 Profesional  
 Habilitación Coleg. 0008252 PEDRO PABLO GUTIERREZ BRAOJOS  
 Visto por petición expresa del cliente, art. 13 Ley de Colegios Profesionales.  
 Servicio Certificado por AENOR en la Norma ISO 9001:2015

Imagen de situación

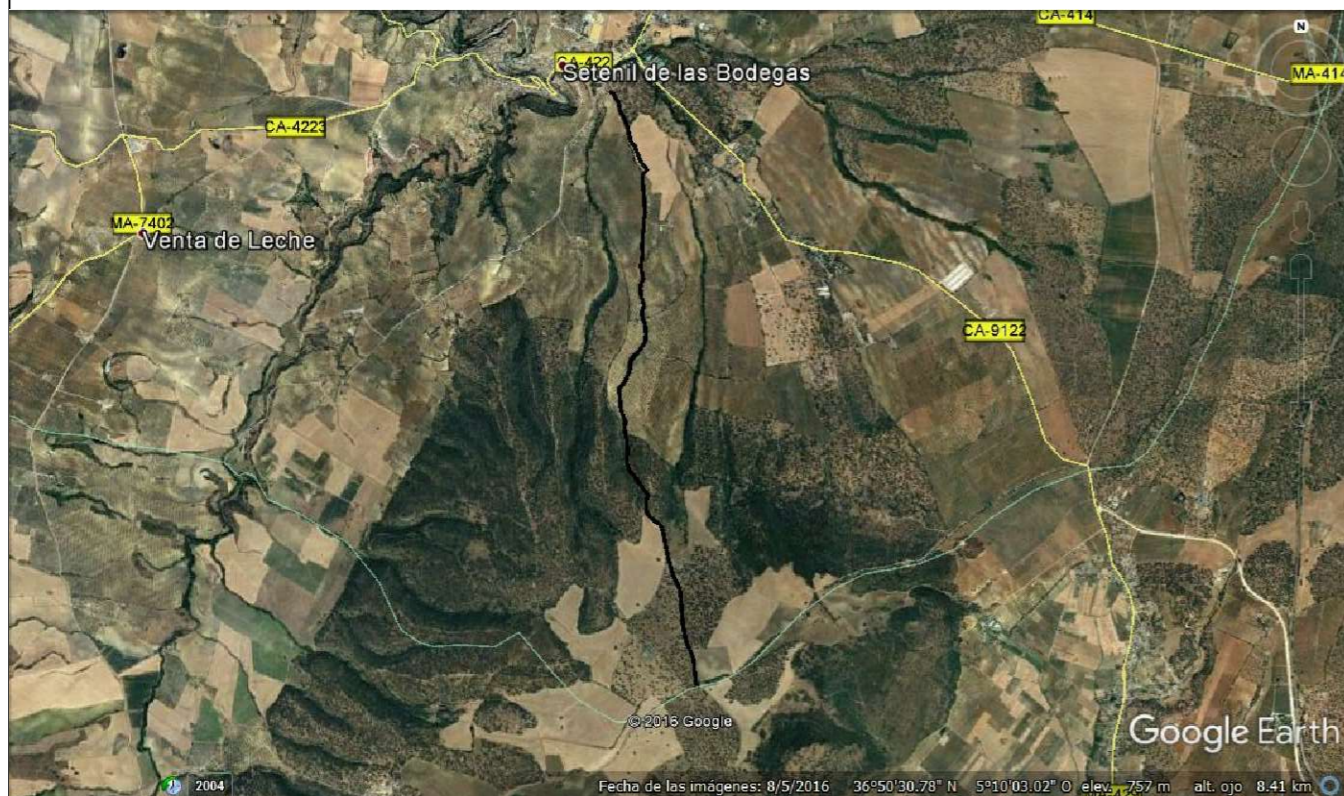


Imagen del camino



LISTADO DE COORDENADAS DEL EJE (UTM)		
Punto	X (m)	Y (m)
33	306699.96	4078340.59
34	306700.71	4078310.66
35	306702.28	4078280.71
36	306703.36	4078250.73
37	306704.76	4078220.78
38	306707.14	4078190.87
39	306709.14	4078160.94
40	306711.05	4078131.00
41	306714.42	4078101.19
42	306718.93	4078071.56
43	306725.44	4078042.30
44	306732.07	4078013.29
45	306738.73	4077984.09
46	306750.09	4077956.50
47	306761.07	4077928.60
48	306770.54	4077900.16
49	306776.47	4077870.77
50	306779.10	4077840.90
51	306782.01	4077811.05
52	306783.63	4077781.10
53	306785.10	4077751.14
54	306798.47	4077711.48

Camino indicado por el Ayuntamiento.

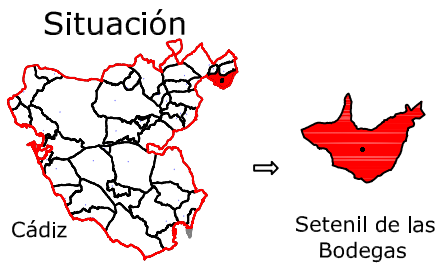
 **Diputación de Cádiz**  
 Área de Desarrollo, Innovación y Cooperación Local  
 Servicio de Asistencia Municipal

  
**TOPGEA**  
 Ingeniería Topográfica  
 Tlf: 660368988-671495283  
 E-mail: topgea10@gmail.com



**TOPGEA Ingeniería** Inventario de los caminos de titularidad Municipal certificados

Pedro Pablo Gutiérrez Braojos I.T.topografía Nº colegiador 8252	Firma:	Formato: <b>A3</b>	Plano nº: <b>15_B</b>
	Peticionario: Diputación de Cádiz		



Leyenda	
	Eje de camino
	Punto sobre eje

Sistema de coordenadas UTM  
 Huso 30  
 Sistema de Referencia ETRS89



**TOPGEA**

Ingeniería Topográfica

Tlf: 660368988-671495283

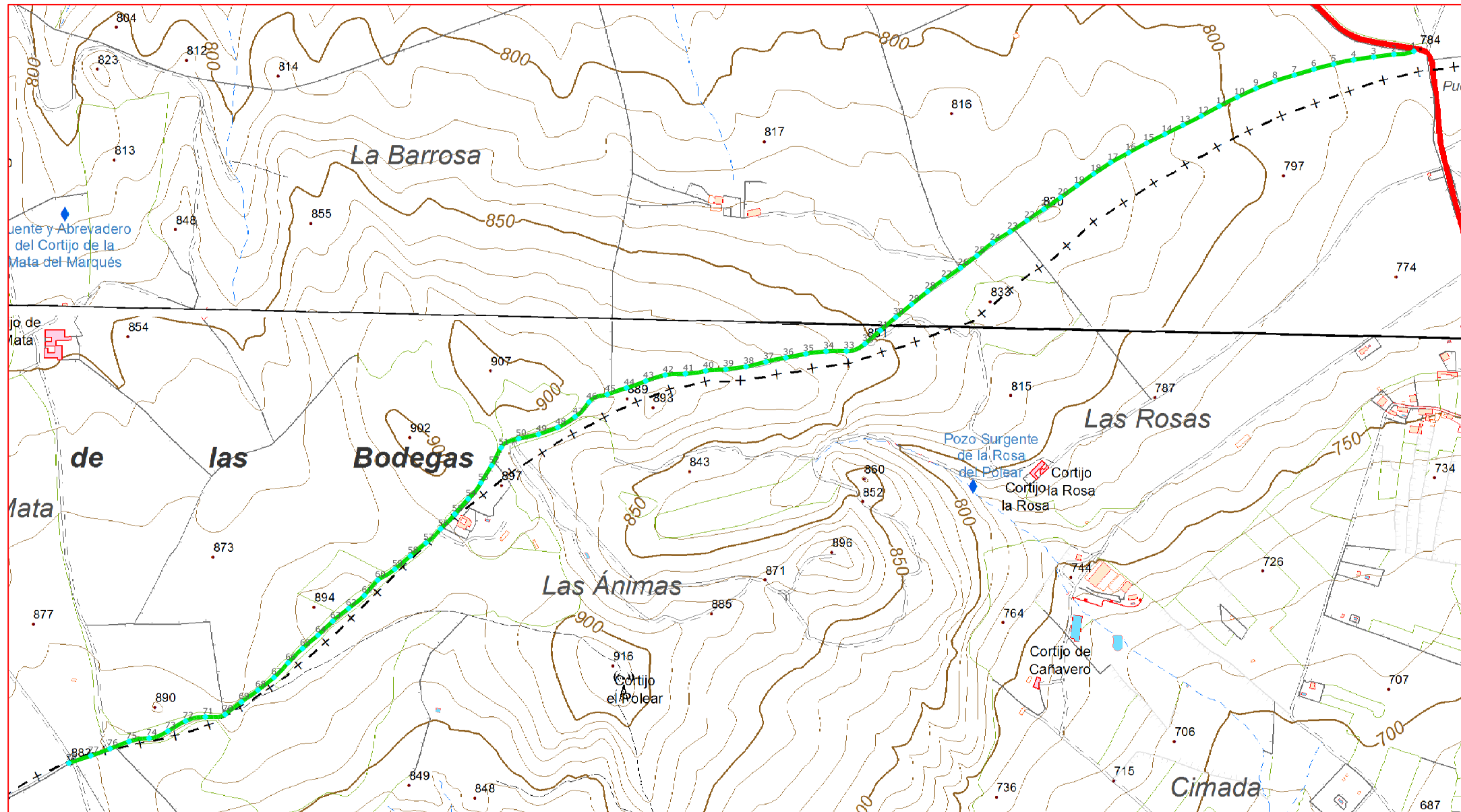
E-mail: administracion@topgea.es



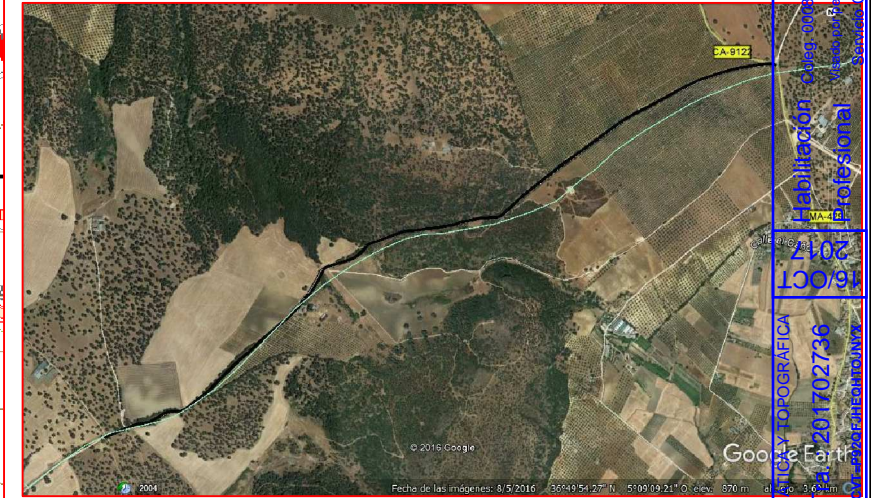
**Diputación de Cádiz**

Área de Desarrollo, Innovación y Cooperación Local  
 Servicio de Asistencia Municipal

## Camino sobre Mapa Topográfico Andalucía a 1/10000



## Plano de situación



Escala: 1/10.000



### Fichas con los siguientes aspectos:

R. Catastral: 11034A011090030000UI, 11034A012090040000UO		
Código o Nº de inventario: 5021	Ancho medio aprox.: 12 m	Afecciones: El camino designado coincide con catastro.
Denominación: Camino de Ronda	Area aprox.: 37026 m <sup>2</sup>	
Uso: Público	Estado: Aceptable	Descripción: Camino situado al sureste del termino municipal. En dirección suroeste-noreste. Y atraviesa los parajes del Pilar.
Titularidad: Municipal	Tipo de pavimento: Tierra	
Longitud: 3085.5 m		

**TOPGEA Ingeniería** **Inventario de caminos**

Camino de Ronda  
 Setenil de las Bodegas, Sierra de Cádiz

Pedro Pablo Gutiérrez Braojos  
 I.T.topografía  
 Nº colegiaco 8252

Firma:

Peticionario:  
 Diputación de Cádiz

Formato:

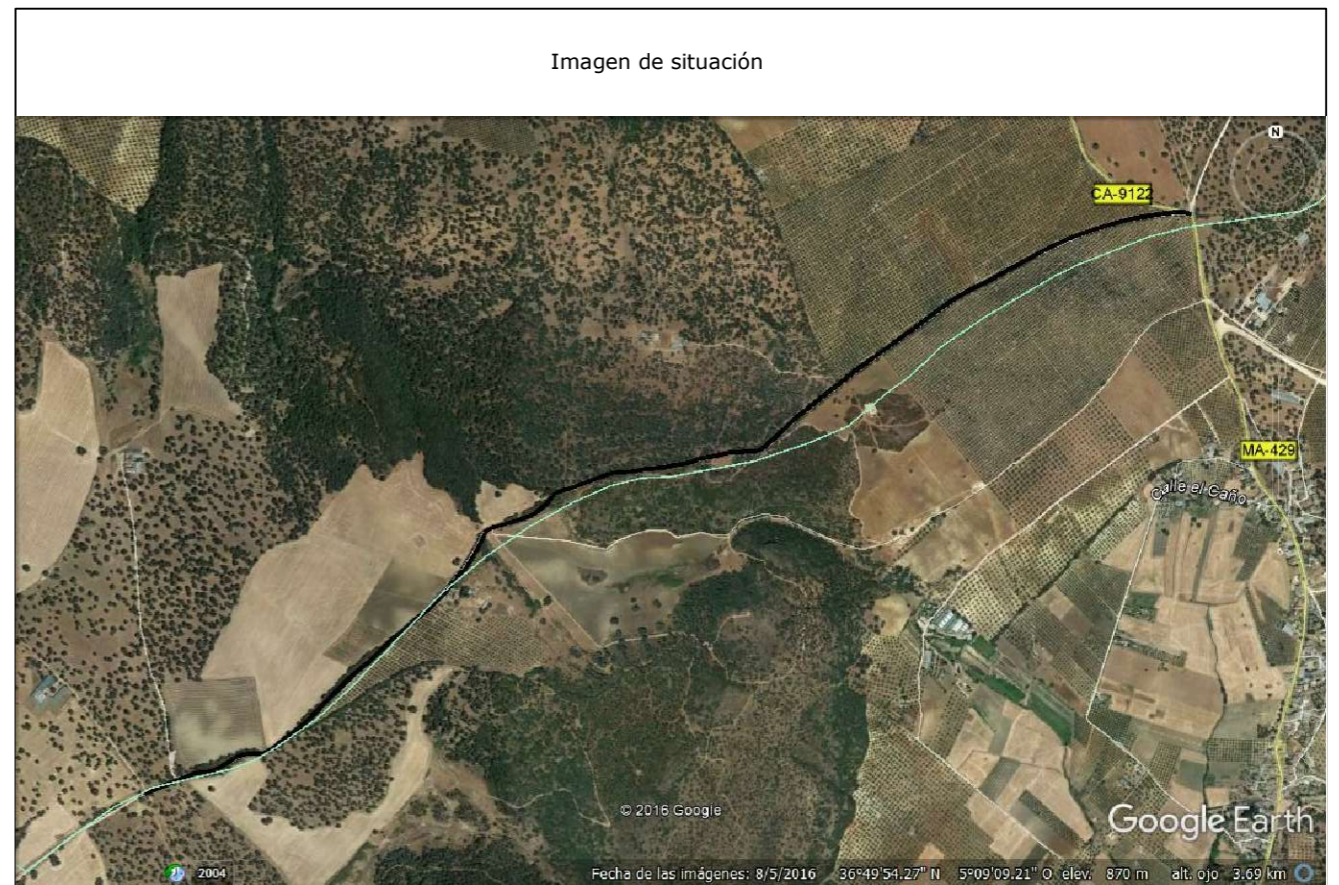
**A3**

Plano nº:

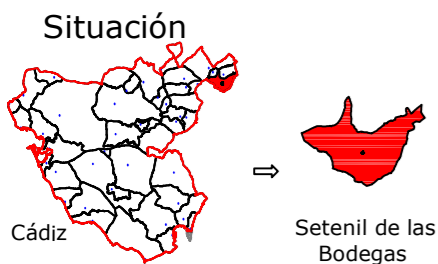
**16**

COLEGIO OFICIAL DE INGENIERIA GEOMATICA Y TOPOGRAFICA  
 VISADO: E1701774  
 http://coltop.e-visado.net/ZonaPublica/validar.aspx?

LISTADO DE COORDENADAS DEL EJE (UTM)			LISTADO DE COORDENADAS DEL EJE (UTM)		
Punto	X (m)	Y (m)	Punto	X (m)	Y (m)
1	309360.20	4079077.49	51	307569.09	4078299.64
2	309321.00	4079071.58	52	307550.34	4078264.36
3	309281.35	4079066.31	53	307529.24	4078230.38
4	309241.76	4079060.61	54	307504.56	4078199.10
5	309202.67	4079052.32	55	307478.14	4078169.08
6	309163.93	4079042.35	56	307450.44	4078140.32
7	309125.61	4079030.88	57	307421.85	4078112.63
8	309087.43	4079019.02	58	307391.17	4078086.98
9	309050.11	4079004.62	59	307360.65	4078061.13
10	309013.93	4078987.57	60	307327.03	4078039.61
11	308978.16	4078969.69	61	307300.68	4078009.56
12	308942.96	4078950.69	62	307269.86	4077984.13
13	308907.29	4078932.61	63	307238.74	4077959.03
14	308871.44	4078914.87	64	307209.71	4077931.51
15	308835.58	4078897.13	65	307179.42	4077905.41
16	308800.25	4078878.39	66	307150.91	4077877.39
17	308765.11	4078859.29	67	307123.40	4077848.46
18	308731.94	4078836.94	68	307092.01	4077823.68
19	308699.27	4078813.86	69	307059.58	4077800.30
20	308666.75	4078790.57	70	307027.76	4077776.07
21	308633.89	4078767.76	71	306988.81	4077751.12
22	308600.76	4078745.36	72	306950.06	4077726.96
23	308567.46	4078723.22	73	306915.26	4077703.31
24	308533.69	4078701.81	74	306878.31	4077679.33
25	308502.79	4078676.46	75	306839.00	4077655.06
26	308470.72	4078652.56	76	306801.59	4077630.90
27	308437.91	4078629.68	77	306764.04	4077606.11
28	308405.74	4078605.93	78	306721.00	4077581.48
29	308374.58	4078580.86			
30	308343.60	4078555.55			
31	308313.18	4078529.58			
32	308282.89	4078503.47			
33	308246.70	4078489.20			
34	308206.72	4078488.75			
35	308167.06	4078483.75			
36	308127.79	4078476.13			
37	308088.65	4078467.98			
38	308049.81	4078458.50			
39	308010.13	4078453.43			
40	307970.38	4078450.29			
41	307930.85	4078444.73			
42	307891.01	4078442.12			
43	307852.85	4078430.35			
44	307815.18	4078416.94			
45	307777.34	4078404.04			
46	307741.37	4078389.09			
47	307714.16	4078360.29			
48	307680.28	4078339.30			
49	307642.61	4078325.88			
50	307603.51	4078317.46			



Camino indicado por el Ayuntamiento.



Leyenda	
	Eje de camino
	Punto sobre eje

Sistema de coordenadas UTM  
Huso 30  
Sistema de Referencia ETRS89



TOPGEA

Ingeniería Topográfica

Tlf: 660368988-671495283

E-mail: administracion@topgea.es




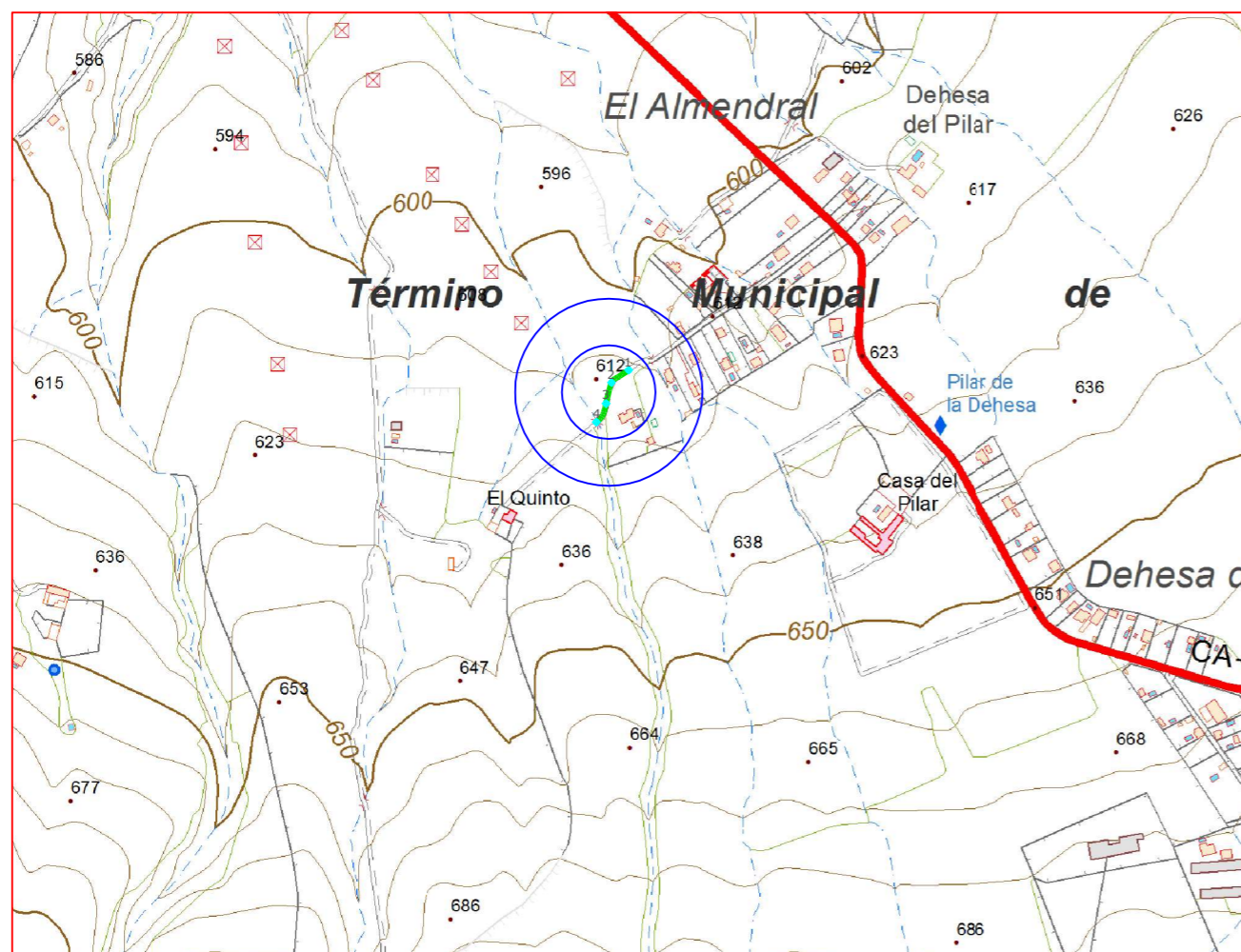
Diputación de Cádiz

Área de Desarrollo, Innovación y Cooperación Local  
Servicio de Asistencia Municipal

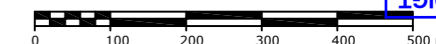


## Camino sobre Mapa Topográfico Andalucía a 1/10000

## Plano de situación



Escala: 1/10.000



### Fichas con los siguientes aspectos:

R. Catastral: 11034A011090040000UJ		
Código o Nº de inventario: 5022	Ancho medio aprox.: 4 m	Afecciones: El Camino designado coincide con catastro.
Denominación: Camino 11	Area aprox.: 360.8 m <sup>2</sup>	
Uso: Público	Estado: Aceptable	Descripción: Camino situado al sureste del termino municipal. En dirección este-oeste. Y atraviesa los parajes Dehesa del Pilar.
Titularidad: Municipal	Tipo de pavimento: Tierra	
Longitud: 90.22 m		

### TOPGEA Ingeniería Inventario de caminos

Camino 11  
Setenil de las Bodegas, Sierra de Cádiz

Pedro Pablo Gutiérrez Braojos  
I.T.topografía  
Nº colegiaco 8252

Firma:

Peticionario:  
Diputación de Cádiz

Formato:

A3

Plano nº:

17

COLEGIO OFICIAL DE INGENIERIA GEOMÁTICA Y TOPOGRÁFICA  
 VISADO: E1701774 Tra.: 201702736  
 16/OCT/2017  
 Profesional  
 Habilitación Coleg. 0008252 PEDRO PABLO GUTIERREZ BRAOJOS  
 Visto por petición expresa del cliente, art. 13 Ley de Colegios Profesionales.  
 Servicio Certificado por AENOR en la Norma ISO 9001:2015

Imagen de situación

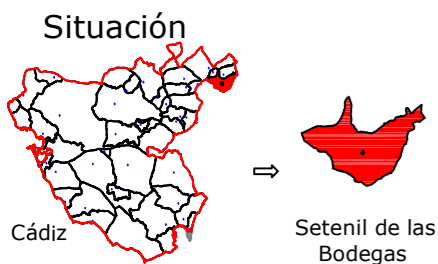


Imagen del camino



LISTADO DE COORDENADAS DEL EJE (UTM)		
Punto	X (m)	Y (m)
1	306867.97	4080961.94
2	306843.96	4080944.58
3	306836.48	4080915.61
4	306823.09	4080889.80

Camino indicado por el Ayuntamiento.



Leyenda	
	Eje de camino
	Punto sobre eje

Sistema de coordenadas UTM  
Huso 30  
Sistema de Referencia ETRS89



TOPGEA

Ingeniería Topográfica

Tlf: 660368988-671495283

E-mail: administracion@topgea.es



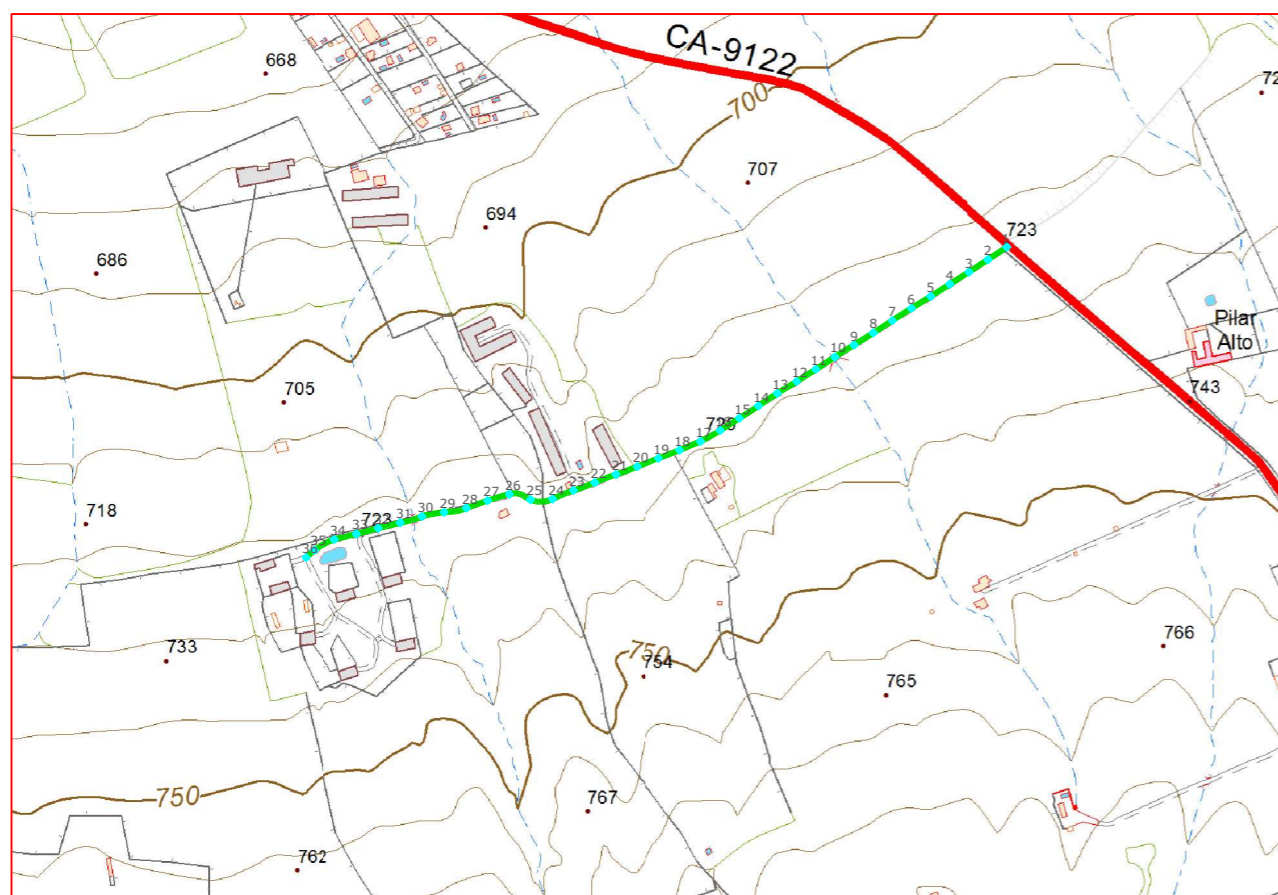
Diputación de Cádiz

Área de Desarrollo, Innovación y Cooperación Local  
Servicio de Asistencia Municipal




## Camino sobre Mapa Topográfico Andalucía a 1/10000

## Plano de situación



Escala: 1/10.000



## Fichas con los siguientes aspectos:

R. Catastral: 11034A011090050000UE		
Código o Nº de inventario: 5023	Ancho medio aprox.: 4 m	Afecciones: El final del camino designado no coincide con catastro.
Denominación: Camino 12	Area aprox.: 4138.4 m <sup>2</sup>	
Uso: Público	Estado: Aceptable	Descripción: Camino situado al sureste del termino municipal. En dirección noreste-suroeste. Y atraviesa los parajes Dehesa del Pilar.
Titularidad: Municipal	Tipo de pavimento: Tierra	
Longitud: 1034.6 m		

## TOPGEA Ingeniería Inventario de caminos

Camino 12  
Setenil de las Bodegas, Sierra de Cádiz

Pedro Pablo Gutiérrez Braojos  
I.T.topografía  
Nº colegiaco 8252

Firma:

Peticionario:  
Diputación de Cádiz

Formato:

**A3**

Plano nº:

**18**

COLEGIO OFICIAL DE INGENIERIA GEOMÁTICA Y TOPOGRÁFICA  
 VISADO: E1701774 Tra.: 201702736  
 16/OCT/2017  
 Profesional  
 Habilitación Coleg. 0008252 PEDRO PABLO GUTIERREZ BRAOJOS  
 Visto por petición expresa del cliente, art. 13 Ley de Colegios Profesionales.  
 Servicio Certificado por AENOR en la Norma ISO 9001:2015

Imagen de situación



Imagen del camino




LISTADO DE COORDENADAS DEL EJE (UTM)

Punto	X (m)	Y (m)
1	308525.66	4080204.14
2	308500.67	4080187.53
3	308475.59	4080171.08
4	308450.27	4080154.99
5	308424.93	4080138.93
6	308399.48	4080123.05
7	308374.25	4080106.82
8	308349.05	4080090.54
9	308323.64	4080074.59
10	308298.26	4080058.60
11	308272.96	4080042.48
12	308247.63	4080026.40
13	308222.13	4080010.61
14	308197.16	4079993.98
15	308171.92	4079977.76
16	308146.63	4079961.64
17	308120.45	4079945.02
18	308092.74	4079928.53
19	308064.78	4079912.64
20	308036.83	4079896.75
21	308008.73	4079880.25
22	307980.68	4079863.61
23	307952.56	4079847.21
24	307924.75	4079830.98
25	307895.71	4079814.98
26	307867.84	4079798.33
27	307839.09	4079781.82
28	307810.76	4079765.96
29	307781.54	4079750.46
30	307752.15	4079734.83
31	307723.40	4079719.40
32	307694.24	4079703.37
33	307665.24	4079687.69
34	307636.18	4079671.34
35	307609.88	4079655.25
36	307598.97	4079639.54

Camino indicado por el Ayuntamiento.

COIGT  
 COLEGIO OFICIAL DE INGENIERIA GEOMÁTICA Y TOPOGRÁFICA  
 VISADO : E1701774 Tra : 201702736  
 16/OCT/2017  
 Profesional  
 Coleg. 0008252 PEDRO PABLO GUTIERREZ BRAOJOS  
 Visado por petición expresa del cliente, art. 13 Ley de Colegios Profesionales.  
 Servicio Certificado por AENOR en la Norma ISO 9001:2015

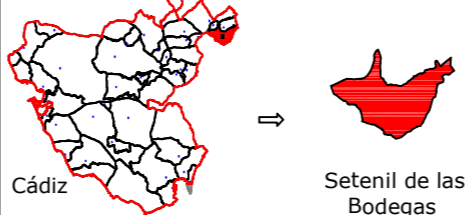


**Diputación de Cádiz**  
 Área de Desarrollo, Innovación y Cooperación Local  
 Servicio de Asistencia Municipal



**TOPGEA**  
 Ingeniería Topográfica  
 Tlf:660368988-671495283  
 E-mail: topgea10@gmail.com

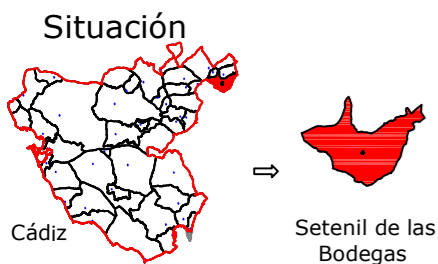
Situación



Cádiz → Setenil de las Bodegas

**TOPGEA Ingeniería** Inventario de los caminos de titularidad Municipal certificados

Pedro Pablo Gutiérrez Braojos I.T.topografía Nº colegio 8252	Firma:	Formato: <b>A3</b>	Plano nº: <b>18</b>
	Peticionario: Diputación de Cádiz		



Leyenda	
	Eje de camino
	Punto sobre eje

Sistema de coordenadas UTM  
Huso 30  
Sistema de Referencia ETRS89



TOPGEA

Ingeniería Topográfica

Tlf: 660368988-671495283

E-mail: administracion@topgea.es



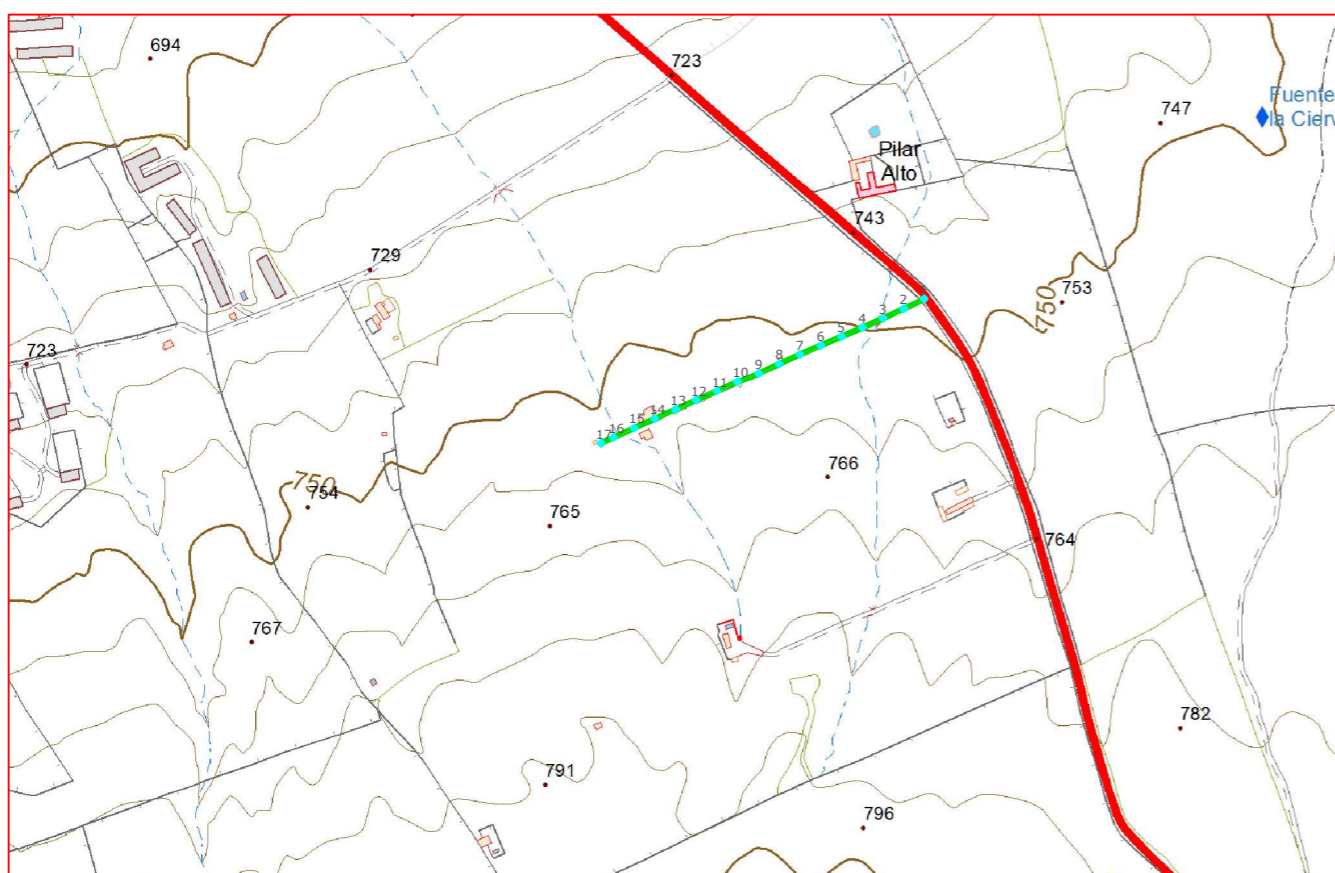
Diputación de Cádiz

Área de Desarrollo, Innovación y Cooperación Local  
Servicio de Asistencia Municipal




## Camino sobre Mapa Topográfico Andalucía a 1/10000

## Plano de situación



Escala: 1/10.000



### Fichas con los siguientes aspectos:

R. Catastral: 11034A011090060000US		
Código o Nº de inventario: 5024	Ancho medio aprox.: 3 m	Afecciones: El camino designado coincide con catastro. No se ha podido tomar el camino completo. El camino en dirección "Este" existe una puerta que nos impide el paso.
Denominación: Camino Osuna-Ronda.	Area aprox.: 1404.3 m <sup>2</sup>	
Uso: Público	Estado: Aceptable	Descripción: Camino situado al sureste del termino municipal. En dirección noreste-suroeste. Y atraviesa los parajes Dehesa del Pilar.
Titularidad: Municipal	Tipo de pavimento: Tierra	
Longitud: 468.1 m		

TOPGEA Ingeniería **Inventario de caminos**

Camino 13  
Setenil de las Bodegas, Sierra de Cádiz

Pedro Pablo Gutiérrez Braojos  
I.T.topografía  
Nº colegiaco 8252

Firma:

Peticionario:  
Diputación de Cádiz

Formato:

A3

Plano nº:

19

COLEGIO OFICIAL DE INGENIERIA GEOMÁTICA Y TOPOGRÁFICA  
 VISADO : E1701774 Tra : 201702736  
 16/OCT/2017  
 Profesional  
 Habilitación Coleg. 0008252 PEDRO PABLO GUTIERREZ BRAOJOS  
 Visto por petición expresa del cliente, art. 13 Ley de Colegios Profesionales.  
 Servicio Certificado por AENOR en la Norma ISO 9001:2015

Imagen de situación



Imagen del camino



LISTADO DE COORDENADAS DEL EJE (UTM)		
Punto	X (m)	Y (m)
1	308860.19	4079911.33
2	308833.20	4079898.25
3	308805.92	4079885.76
4	308778.61	4079873.36
5	308751.04	4079861.52
6	308723.48	4079849.68
7	308695.91	4079837.84
8	308668.71	4079825.19
9	308641.52	4079812.51
10	308613.52	4079801.87
11	308586.17	4079789.57
12	308558.74	4079777.42
13	308531.30	4079765.28
14	308503.93	4079753.01
15	308476.67	4079740.48
16	308449.41	4079727.95
17	308432.93	4079720.38

Camino indicado por el Ayuntamiento.

 **Diputación de Cádiz** | Área de Desarrollo, Innovación y Cooperación Local  
Servicio de Asistencia Municipal

  
**TOPGEA**  
Ingeniería Topográfica  
Tlf: 660368988-671495283  
E-mail: topgea10@gmail.com

**Situación**

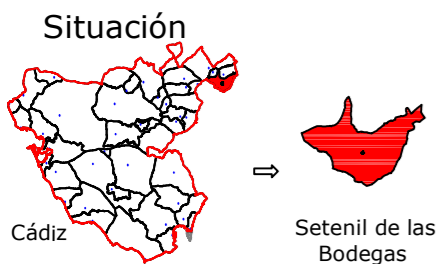


Cádiz → Setenil de las Bodegas

**TOPGEA Ingeniería** Inventario de los caminos de titularidad Municipal certificados

Pedro Pablo Gutiérrez Braojos I.T.topografía Nº colegio 8252	Firma:	Formato: <b>A3</b>	Plano nº: <b>19</b>
	Peticionario: Diputación de Cádiz		

COIGT  
 VISADO : E1701774  
 Tra : 201702736  
 COLEGIO OFICIAL DE INGENIERIA GEOMÁTICA Y TOPOGRÁFICA  
 16/OCT 2017  
 Habilitación Profesional  
 Coleg. 0008252 PEDRO PABLO GUTIERREZ BRAOJOS  
 Visado por petición expresa del cliente, art. 13 Ley de Colegios Profesionales.  
 Servicio Certificado por AENOR en la Norma ISO 9001:2015



Leyenda	
	Eje de camino
	Punto sobre eje

Sistema de coordenadas UTM  
Huso 30  
Sistema de Referencia ETRS89



TOPGEA

Ingeniería Topográfica

Tlf: 660368988-671495283

E-mail: administracion@topgea.es

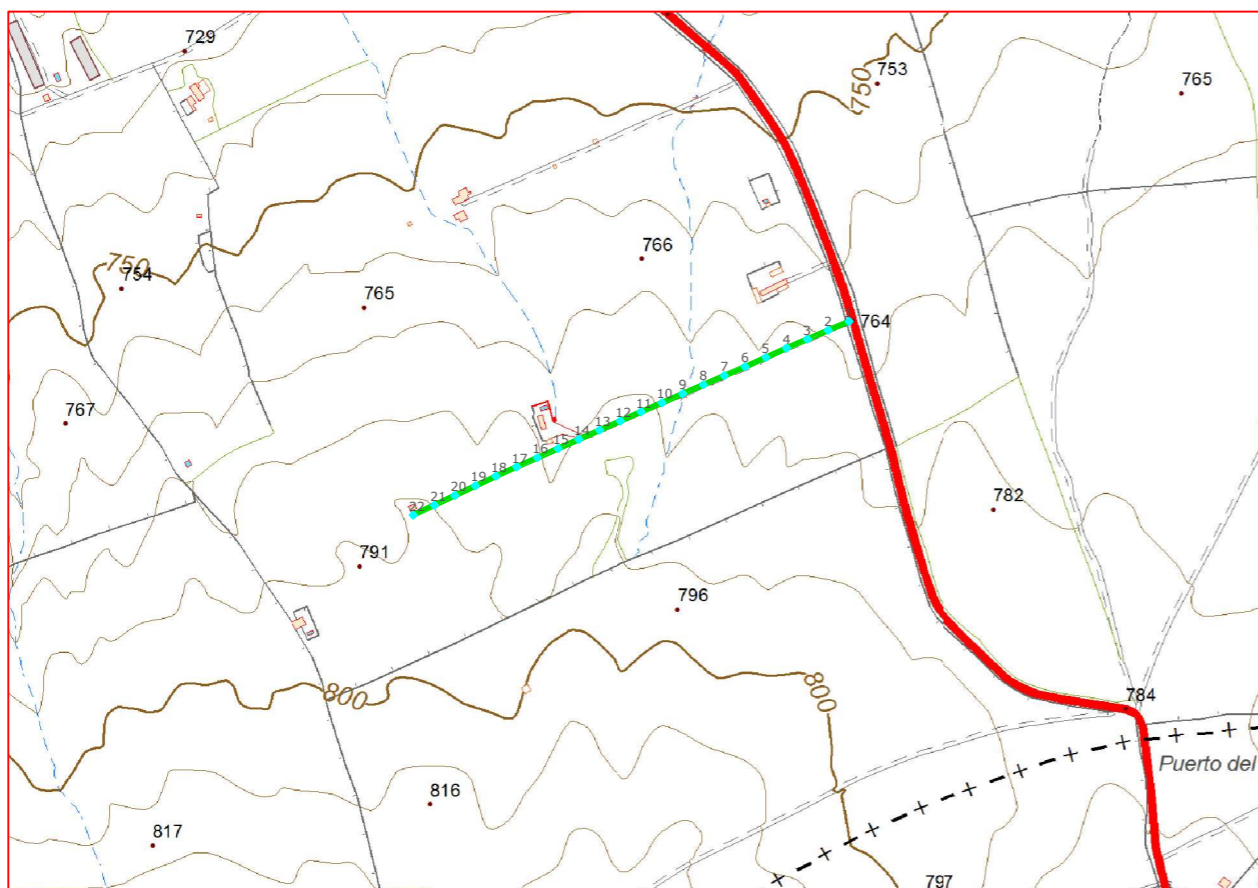


Diputación de Cádiz

Área de Desarrollo, Innovación y Cooperación Local  
Servicio de Asistencia Municipal




## Camino sobre Mapa Topográfico Andalucía a 1/10000



## Plano de situación



Escala: 1/10.000



## Fichas con los siguientes aspectos:

R. Catastral: 11034A011090070000UZ		
Código o Nº de inventario: 5025	Ancho medio aprox.: 4 m	Afecciones: El camino designado coincide con catastro.
Denominación: Camino 14	Area aprox.: 2523.6 m <sup>2</sup>	
Uso: Público	Estado: Aceptable	Descripción: Camino situado al sureste del termino municipal. En dirección noreste-suroeste. Y atraviesa los parajes Dehesa del Pilar.
Titularidad: Municipal	Tipo de pavimento: Tierra	
Longitud: 630.9 m		

## TOPGEA Ingeniería Itinerario de caminos

Camino 14  
Setenil de las Bodegas, Sierra de Cádiz

Pedro Pablo Gutiérrez Braojos  
I.T.topografía  
Nº colegiaco 8252

Firma:

Peticionario:  
Diputación de Cádiz

Formato:

A3

Plano nº:

20

COLEGIO OFICIAL DE INGENIERIA GEOMÁTICA Y TOPOGRÁFICA  
 VISADO : E1701774 Tra : 201702736  
 16/OCT/2017  
 Profesional  
 Habilitación Coleg. 0008252 PEDRO PABLO GUTIERREZ BRAOJOS  
 Vísado por petición expresa del cliente, art. 13 Ley de Colegios Profesionales.  
 Servicio Certificado por AENOR en la Norma ISO 9001:2015

Imagen de situación

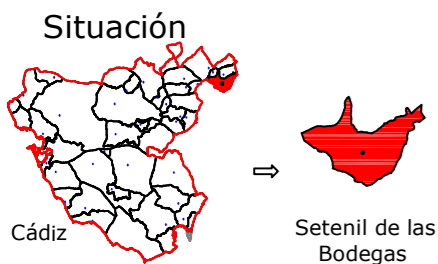


Imagen del camino



LISTADO DE COORDENADAS DEL EJE (UTM)		
Punto	X (m)	Y (m)
1	309006.45	4079592.74
2	308978.85	4079580.98
3	308951.25	4079569.23
4	308923.67	4079557.43
5	308896.33	4079545.07
6	308868.92	4079532.90
7	308841.40	4079520.95
8	308813.88	4079509.00
9	308786.37	4079497.04
10	308758.85	4079485.09
11	308731.33	4079473.14
12	308703.87	4079461.07
13	308676.43	4079448.94
14	308649.00	4079436.80
15	308621.56	4079424.66
16	308594.13	4079412.52
17	308566.70	4079400.38
18	308539.33	4079388.10
19	308512.19	4079375.31
20	308485.05	4079362.53
21	308457.91	4079349.75
22	308429.95	4079336.58

Camino indicado por el Ayuntamiento.



Leyenda	
	Eje de camino
	Punto sobre eje

Sistema de coordenadas UTM  
 Huso 30  
 Sistema de Referencia ETRS89



TOPGEA

Ingeniería Topográfica

Tlf: 660368988-671495283

E-mail: administracion@topgea.es

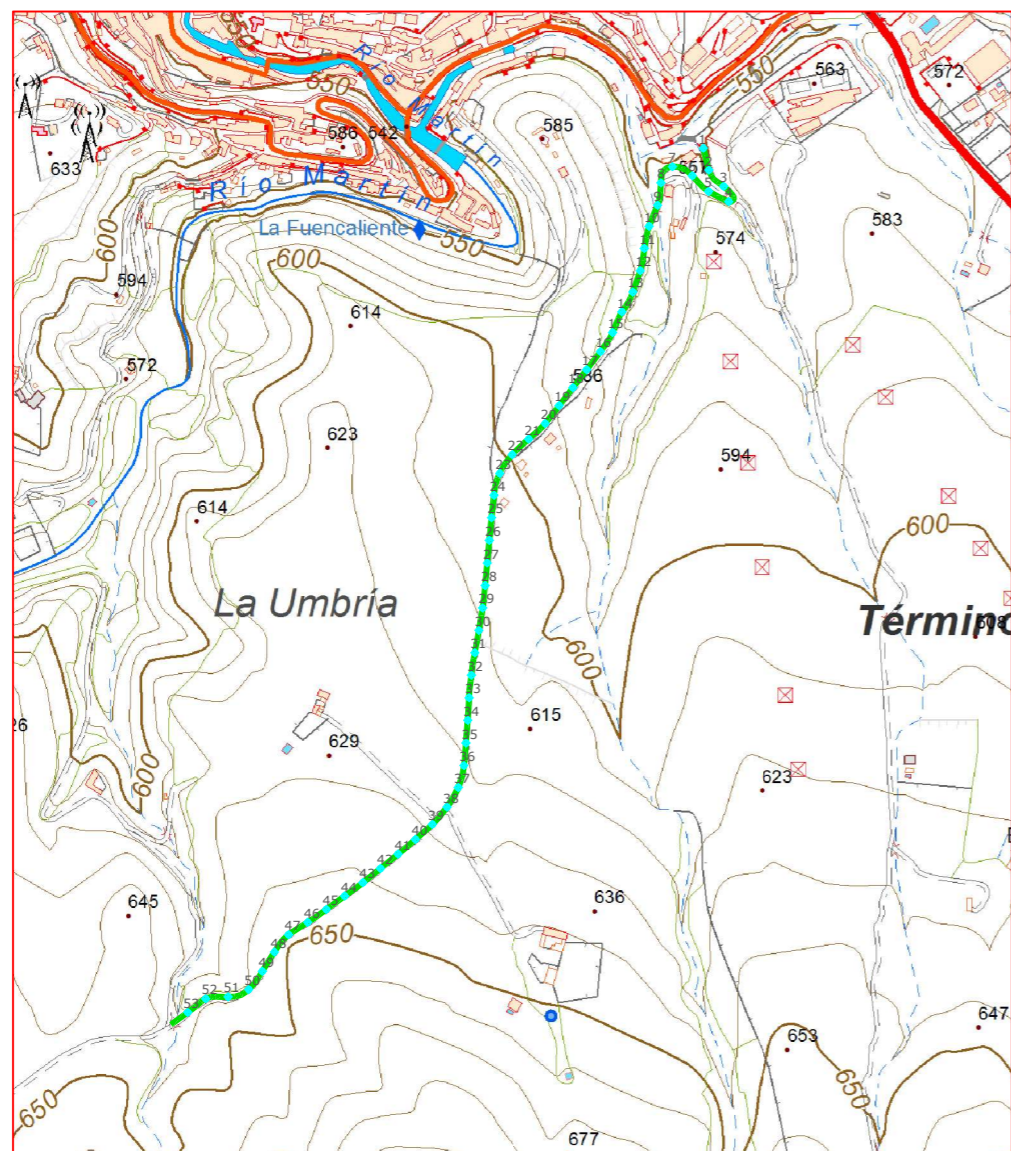


Diputación de Cádiz

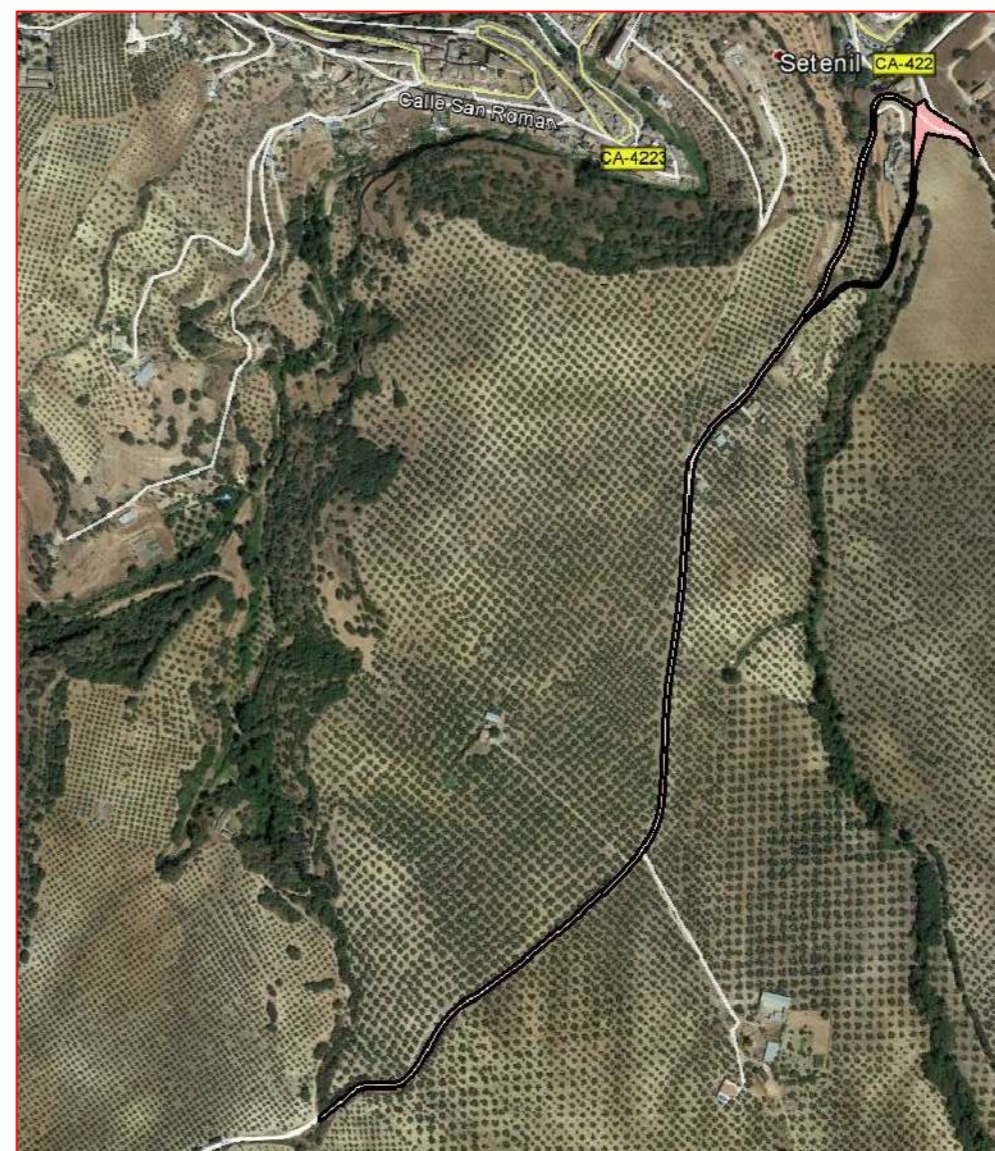
Área de Desarrollo, Innovación y Cooperación Local  
 Servicio de Asistencia Municipal



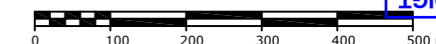
## Camino sobre Mapa Topográfico Andalucía a 1/10000



## Plano de situación



Escala: 1/10.000



### Fichas con los siguientes aspectos:

R. Catastral: 11034A012090020000UF, 11034A023090010000UP, 11034A012090010000UT		
Código o Nº de inventario: 5026	Ancho medio aprox.: 5.5 m	Afecciones: El camino designado coincide con catastro.
Denominación: Camino la Cruz Blanca	Area aprox.: 8730.7 m <sup>2</sup>	
Uso: Público	Estado: Aceptable	Descripción: Camino situado al sur del termino municipal. En dirección norte-sur. Y atraviesa los parajes Umbria.
Titularidad: Municipal	Tipo de pavimento: Asfalto y tierra	
Longitud: 1587.4 m		

### TOPGEA Ingeniería Inventario de caminos

Camino la Cruz Blanca  
 Setenil de las Bodegas, Sierra de Cádiz

Pedro Pablo Gutiérrez Braojos  
 I.T.topografía  
 Nº colegiaco 8252

Firma:

Peticionario:  
 Diputación de Cádiz

Formato:

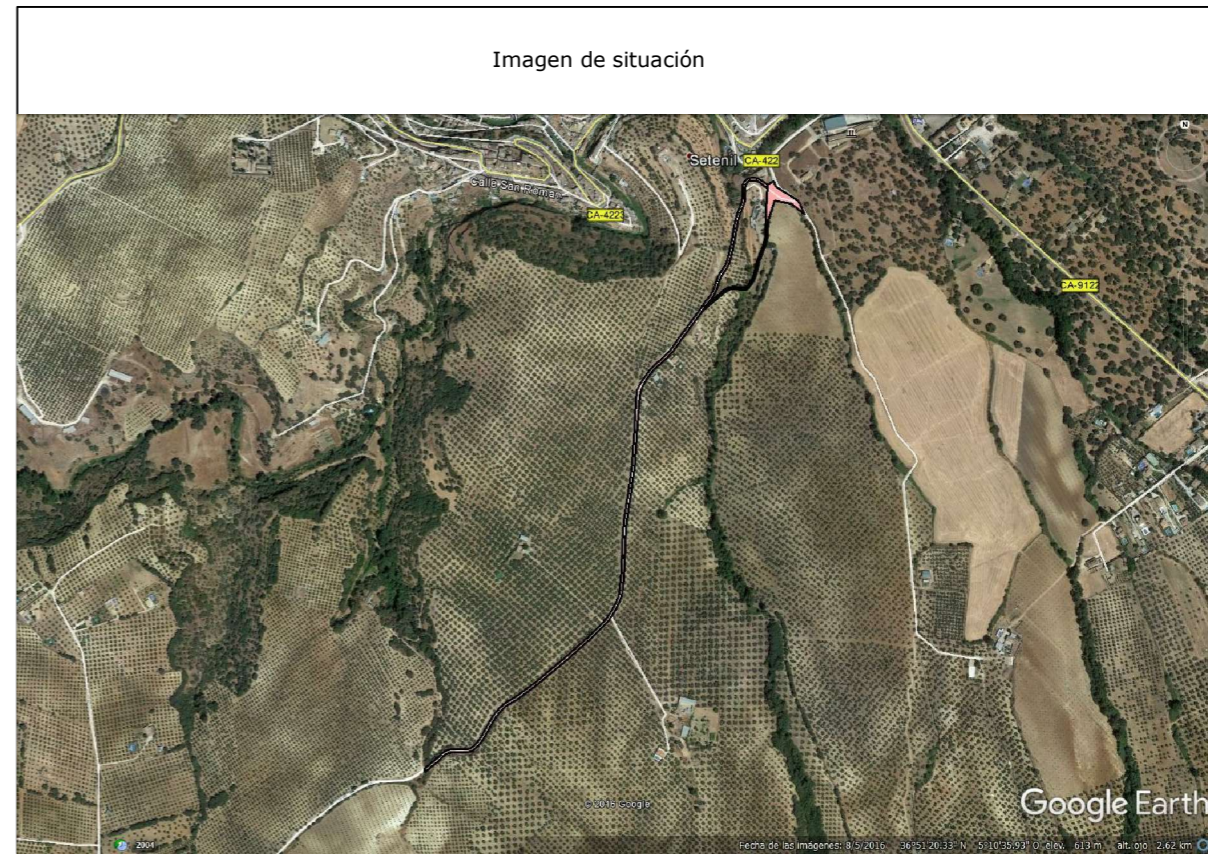
**A3**

Plano nº:


**21**

COLEGIO OFICIAL DE INGENIERIA GEOMÁTICA Y TOPOGRÁFICA  
 VISADO : E1701774 Tra : 201702736  
 16/OCT/2017  
 Profesional  
 Habilitación  
 Coleg. 0008252 PEDRO PABLO GUTIERREZ BRAOJOS  
 Visto por petición expresa del cliente, art. 13 Ley de Colegios Profesionales.  
 Servicio Certificado por AENOR en la Norma ISO 9001:2015

LISTADO DE COORDENADAS DEL EJE (UTM)			LISTADO DE COORDENADAS DEL EJE (UTM)		
Punto	X (m)	Y (m)	Punto	X (m)	Y (m)
1	306272.02	4081692.08	51	305643.48	4080569.60
2	306279.36	4081662.99	52	305613.91	4080567.18
3	306298.87	4081641.46	53	305590.11	4080549.05
4	306305.64	4081621.34			
5	306278.87	4081634.79			
6	306257.42	4081655.54			
7	306231.08	4081667.53			
8	306215.97	4081646.06			
9	306211.50	4081616.53			
10	306200.33	4081588.71			
11	306193.97	4081559.44			
12	306188.59	4081529.98			
13	306178.78	4081501.64			
14	306164.36	4081475.50			
15	306152.07	4081448.17			
16	306136.03	4081422.91			
17	306117.80	4081399.08			
18	306099.57	4081375.26			
19	306081.34	4081351.43			
20	306062.80	4081327.84			
21	306041.05	4081307.27			
22	306019.27	4081286.68			
23	306002.74	4081261.82			
24	305995.14	4081233.00			
25	305991.81	4081203.19			
26	305988.99	4081173.32			
27	305986.20	4081143.45			
28	305983.40	4081113.58			
29	305980.09	4081083.78			
30	305975.17	4081054.18			
31	305969.76	4081024.68			
32	305965.18	4080995.04			
33	305962.28	4080965.20			
34	305960.40	4080935.27			
35	305958.09	4080905.36			
36	305955.36	4080875.49			
37	305947.91	4080846.55			
38	305933.02	4080820.58			
39	305913.68	4080797.70			
40	305891.27	4080777.76			
41	305868.32	4080758.45			
42	305845.09	4080739.47			
43	305821.76	4080720.61			
44	305797.60	4080702.84			
45	305773.32	4080685.22			
46	305748.68	4080668.14			
47	305723.50	4080651.84			
48	305704.68	4080628.71			
49	305688.76	4080603.29			
50	305670.75	4080579.43			



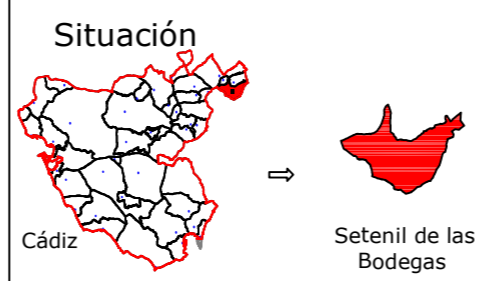
Camino indicado por el Ayuntamiento.



**Diputación de Cádiz**  
 Área de Desarrollo, Innovación y Cooperación Local  
 Servicio de Asistencia Municipal



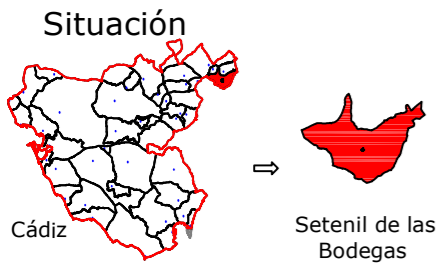
**TOPGEA**  
 Ingeniería Topográfica  
 Tlf:660368988-671495283  
 E-mail: topgea10@gmail.com



**TOPGEA Ingeniería** Inventario de los caminos de titularidad Municipal certificados

Pedro Pablo Gutiérrez Braojos I.T.topografía Nº colegiado 8252	Firma:	Formato: <b>A3</b>	Plano nº: <b>21</b>
	Peticionario: Diputación de Cádiz		

COIGT  
 VISADO : E1701774 Tra : 201702736  
 COLEGIO OFICIAL DE INGENIERIA GEOMÁTICA Y TOPOGRÁFICA  
 16/OCT 2017  
 Profesional  
 Habilitación Coleg. 0008252 PEDRO PABLO GUTIERREZ BRAOJOS  
 Visto por petición expresa del cliente, art. 13 Ley de Colegios Profesionales.  
 Servicio Certificado por AENOR en la Norma ISO 9001:2015



Leyenda	
	Eje de camino
	Punto sobre eje

Sistema de coordenadas UTM  
 Huso 30  
 Sistema de Referencia ETRS89



**TOPGEA**

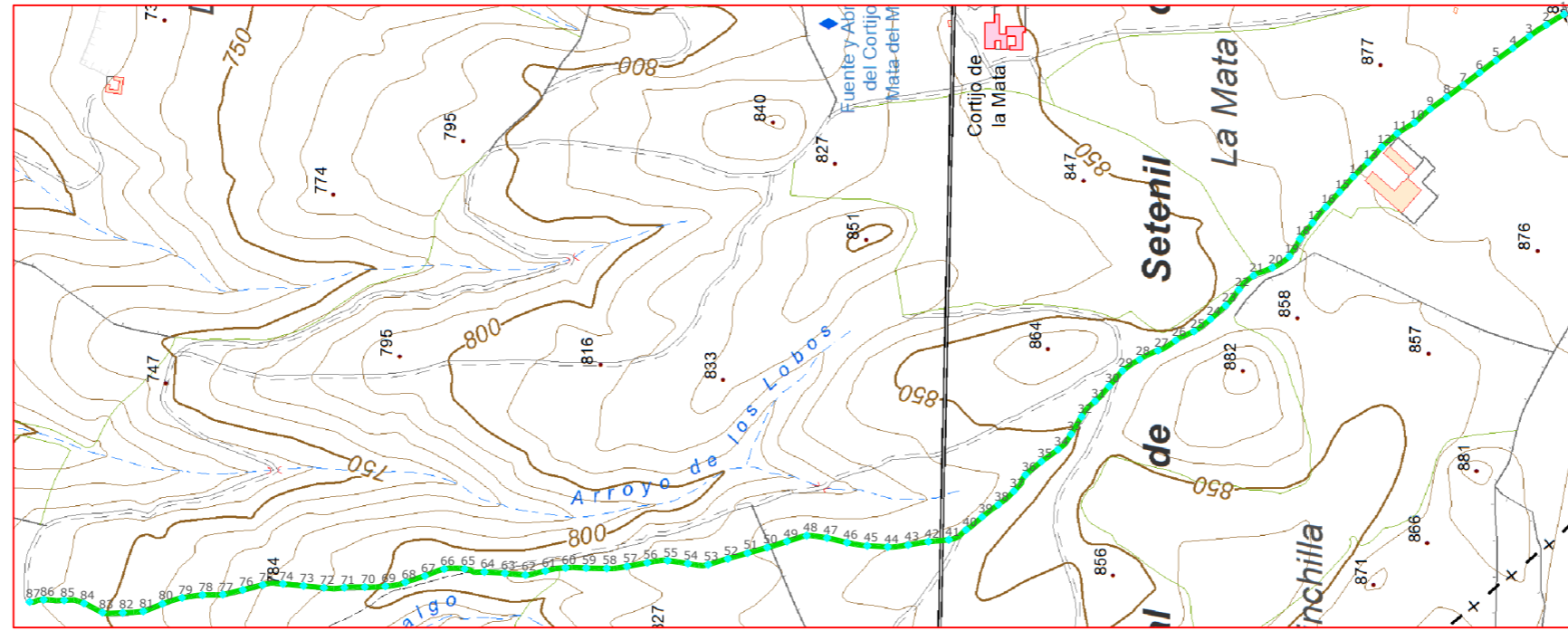
Ingeniería Topográfica

Tlf: 660368988-671495283

E-mail: administracion@topgea.es

**Diputación de Cádiz**  
 Área de Desarrollo, Innovación y Cooperación Local  
 Servicio de Asistencia Municipal

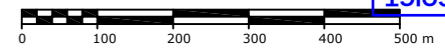
## Camino sobre Mapa Topográfico Andalucía a 1/10000



Plano de situación



Escala: 1/10.000



Fichas con los siguientes aspectos:

R. Catastral: 11034A012090030000UM		
Código o Nº de inventario: 5027	Ancho medio aprox.: 4 m	Afecciones: El camino designado coincide con catastro. No se ha podido tomar el camino completo. El camino en dirección "Este" existe una puerta que nos impide el paso.
Denominación: Camino de Grazalesa	Area aprox.: 10284.4 m <sup>2</sup>	
Uso: Público	Estado: Regular	Descripción: Camino situado al sur del término municipal. En dirección sureste-norte. Atraviesa los parajes la Mata, Garrotal y la Serna, no está pavimentado.
Titularidad: Municipal	Tipo de pavimento: Tierra	
Longitud: 2571.1 m		

**TOPGEA Ingeniería** Inventario de caminos

**Camino de Grazalesa**  
**Setenil de las Bodegas, Sierra de Cádiz**

Pedro Pablo Gutiérrez Braojos I.T.topografía Nº colegiaco 8252	Firma:	<b>A3</b>	<b>22</b>
	Peticionario: Diputación de Cádiz		

Formato: **A3**      Plano nº: **22**

COLEGIO OFICIAL DE INGENIERIA GEOMÁTICA Y TOPOGRÁFICA  
 VISADO : E1701774      Tra. : 201702736  
 16/OCT/2017      Profesional  
 Habilitación Coleg. 0008252 PEDRO PABLO GUTIERREZ BRAOJOS  
 Visto por petición expresa del cliente, art. 13 Ley de Colegios Profesionales.  
 Servicio Certificado por AENOR en la Norma ISO 9001:2015

LISTADO DE COORDENADAS DEL EJE (UTM)			LISTADO DE COORDENADAS DEL EJE (UTM)		
Punto	X (m)	Y (m)	Punto	X (m)	Y (m)
1	306726.88	4077683.82	51	305939.54	4078876.54
2	306711.21	4077709.40	52	305931.33	4078905.39
3	306694.60	4077734.36	53	305922.81	4078934.15
4	306677.05	4077758.69	54	305924.33	4078963.72
5	306659.50	4077783.02	55	305928.71	4078993.39
6	306641.45	4077806.98	56	305925.51	4079023.08
7	306623.32	4077830.89	57	305920.14	4079052.60
8	306605.59	4077855.08	58	305917.32	4079082.37
9	306588.10	4077879.45	59	305917.80	4079112.37
10	306568.45	4077902.12	60	305918.08	4079142.34
11	306552.60	4077927.55	61	305913.48	4079171.86
12	306532.95	4077950.19	62	305907.68	4079201.15
13	306510.69	4077970.26	63	305910.18	4079231.04
14	306489.55	4077991.54	64	305912.09	4079260.97
15	306467.31	4078011.68	65	305916.57	4079289.84
16	306445.13	4078031.88	66	305916.45	4079319.70
17	306422.16	4078051.09	67	305906.28	4079347.88
18	306398.68	4078069.43	68	305896.94	4079376.38
19	306373.17	4078085.17	69	305891.17	4079405.64
20	306356.69	4078109.88	70	305889.98	4079435.60
21	306345.16	4078137.40	71	305889.20	4079465.56
22	306324.48	4078158.91	72	305889.04	4079495.38
23	306301.35	4078177.85	73	305891.83	4079525.25
24	306281.29	4078200.16	74	305894.55	4079555.13
25	306263.58	4078224.31	75	305893.18	4079584.74
26	306250.30	4078251.05	76	305885.91	4079613.84
27	306235.40	4078276.80	77	305879.09	4079643.05
28	306222.62	4078303.82	78	305878.29	4079672.97
29	306206.08	4078328.81	79	305874.29	4079702.69
30	306183.36	4078348.37	80	305865.53	4079731.36
31	306161.60	4078368.93	81	305854.59	4079759.28
32	306139.22	4078388.54	82	305852.36	4079789.16
33	306113.42	4078403.85	83	305852.92	4079818.96
34	306090.88	4078423.01	84	305866.15	4079845.82
35	306073.30	4078447.32	85	305870.74	4079874.89
36	306054.09	4078470.30	86	305871.57	4079904.83
37	306030.11	4078487.49	87	305868.32	4079925.36
38	306010.51	4078510.08			
39	305992.43	4078534.01			
40	305973.60	4078557.27			
41	305959.08	4078582.57			
42	305956.37	4078612.44			
43	305951.37	4078642.01			
44	305948.68	4078671.77			
45	305950.38	4078701.72			
46	305955.05	4078731.31			
47	305961.78	4078760.53			
48	305964.97	4078790.27			
49	305956.69	4078819.05			
50	305947.75	4078847.69			

Camino indicado por el Ayuntamiento.



COLEGIO OFICIAL DE INGENIERÍA GEOMÁTICA Y TOPOGRÁFICA  
**VISADO : E1701774**    Tra : 201702736  
 16/OCT 2017  
**Habilitación Profesional**  
 Coleg. 0008252 PEDRO PABLO GUTIERREZ BRAOJOS  
 Visado por petición expresa del cliente, art. 13 Ley de Colegios Profesionales.  
 Servicio Certificado por AENOR en la Norma ISO 9001:2015

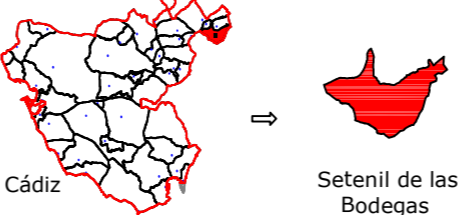


**Diputación de Cádiz**  
 Área de Desarrollo, Innovación y Cooperación Local  
 Servicio de Asistencia Municipal



**TOPGEA**  
 Ingeniería Topográfica  
 Tlf:660368988-671495283  
 E-mail: topgea10@gmail.com

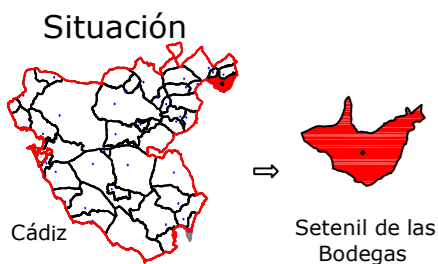
**Situación**



Cádiz      Setenil de las Bodegas

**TOPGEA Ingeniería** Inventario de los caminos de titularidad Municipal certificados

Pedro Pablo Gutiérrez Braojos I.T.topografía Nº colegiador 8252	Firma:	<b>A3</b>	Plano nº: <b>22</b>
	Peticionario: Diputación de Cádiz		



Leyenda	
	Eje de camino
	Punto sobre eje

Sistema de coordenadas UTM  
Huso 30  
Sistema de Referencia ETRS89



TOPGEA

Ingeniería Topográfica

Tlf: 660368988-671495283

E-mail: administracion@topgea.es

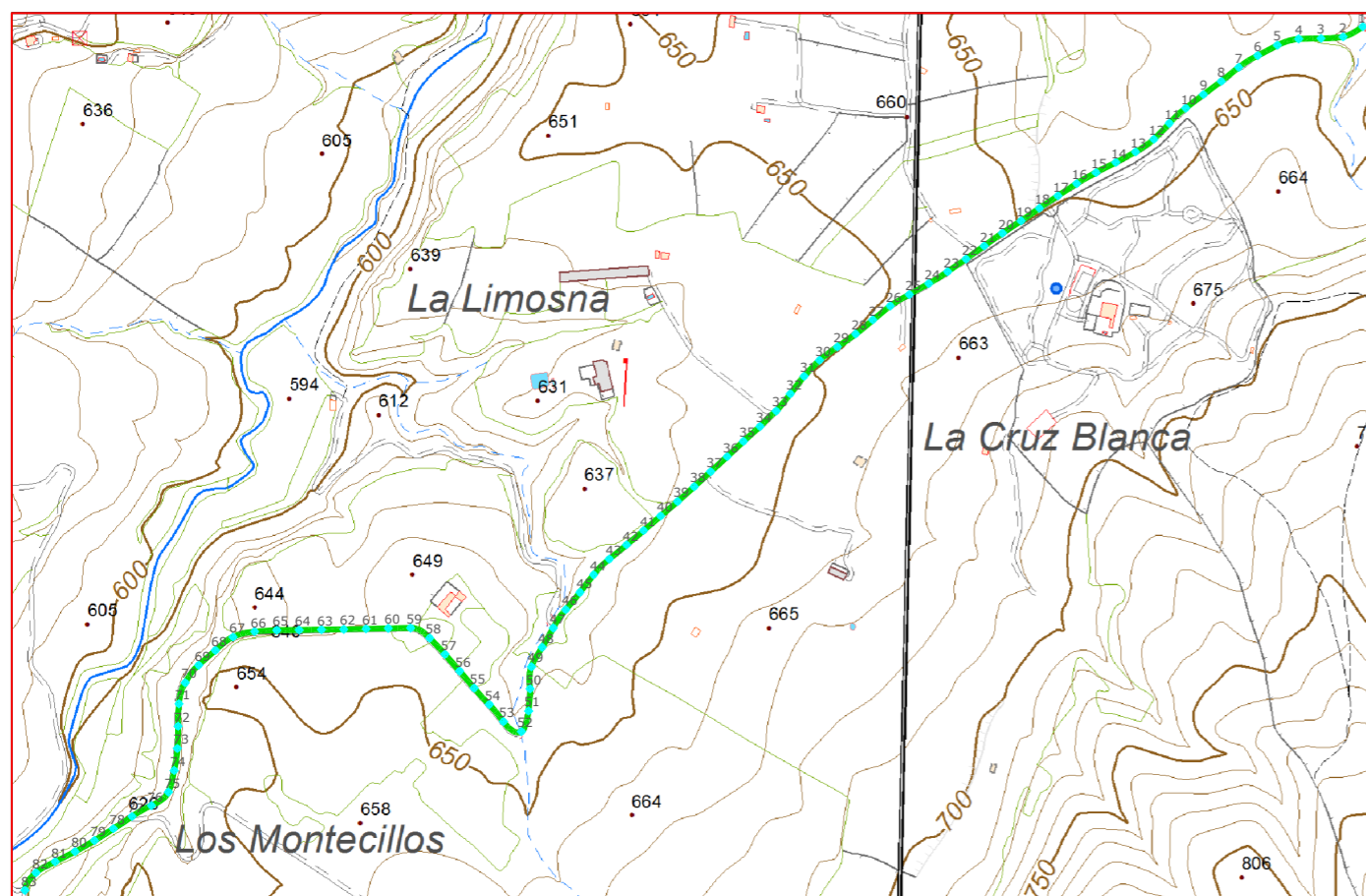


Diputación de Cádiz

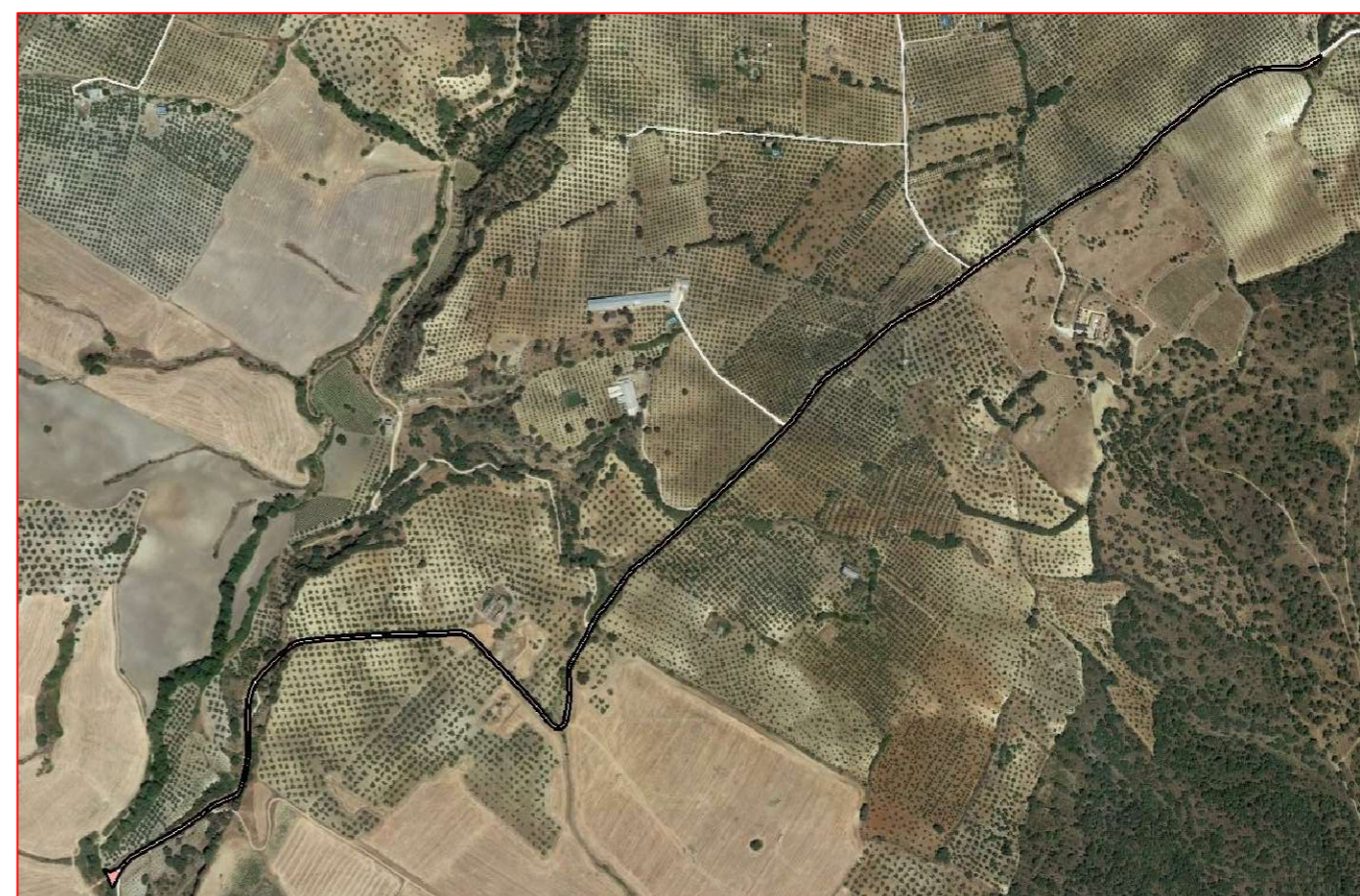
Área de Desarrollo, Innovación y Cooperación Local  
Servicio de Asistencia Municipal




## Camino sobre Mapa Topográfico Andalucía a 1/10000



## Plano de situación



Escala: 1/10.000



## Fichas con los siguientes aspectos:

R. Catastral: 11034A013090010000UB, 11034A014090030000UU		
Código o Nº de inventario: 5028	Ancho medio aprox.: 5 m	Afecciones: El camino designado coincide con catastro.
Denominación: Camino de las Limosnas	Area aprox.: 12292.5 m <sup>2</sup>	
Uso: Público	Estado: Aceptable	Descripción: Camino situado al suroeste del termino municipal. En dirección noroeste-sureste. Y atraviesa los parajes Limosnas.
Titularidad: Municipal	Tipo de pavimento: Tierra	
Longitud: 2458.5 m		

**TOPGEA Ingeniería** **Inventario de caminos**

Camino de las Limosnas  
Setenil de las Bodegas, Sierra de Cádiz

Pedro Pablo Gutiérrez Braojos  
I.T.topografía  
Nº colegiaco 8252

Firma:

Peticionario:  
Diputación de Cádiz

Formato:


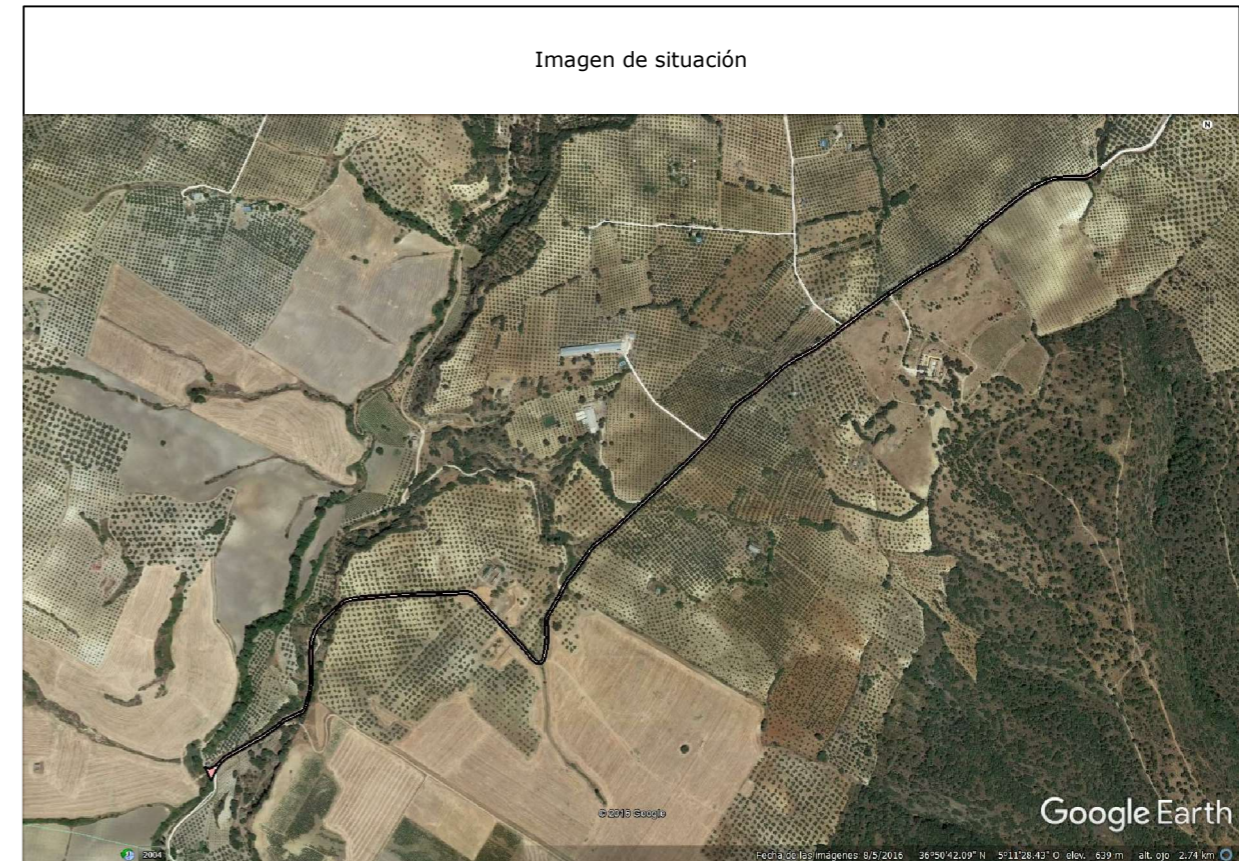
**A3**

Plano nº:

**23**

COLEGIO OFICIAL DE INGENIERIA GEOMÁTICA Y TOPOGRÁFICA  
 VISADO: E1701774 Tra.: 201702736  
 16/OCT/2017  
 Habilitación Profesional  
 Coleg. 0008252 PEDRO PABLO GUTIERREZ BRAOJOS  
 Visado por petición expresa del cliente, art. 13 Ley de Colegios Profesionales.  
 Servicio Certificado por AENOR en la Norma ISO 9001:2015

LISTADO DE COORDENADAS DEL EJE (UTM)			LISTADO DE COORDENADAS DEL EJE (UTM)		
Punto	X (m)	Y (m)	Punto	X (m)	Y (m)
1	305567.90	4080532.94	51	304446.00	4079612.63
2	305541.48	4080519.18	52	304436.50	4079584.98
3	305511.61	4080517.07	53	304412.22	4079598.35
4	305481.63	4080516.38	54	304393.12	4079621.45
5	305453.00	4080508.02	55	304372.83	4079643.51
6	305426.49	4080493.97	56	304353.36	4079666.33
7	305401.09	4080478.15	57	304333.58	4079688.89
8	305377.68	4080459.39	58	304312.98	4079710.68
9	305353.53	4080441.60	59	304287.41	4079724.35
10	305329.79	4080423.27	60	304257.42	4079723.89
11	305307.78	4080402.98	61	304227.43	4079723.17
12	305286.83	4080381.52	62	304197.44	4079722.47
13	305262.23	4080364.52	63	304167.44	4079722.01
14	305235.81	4080350.31	64	304137.44	4079721.54
15	305209.12	4080336.63	65	304107.45	4079721.26
16	305183.02	4080321.84	66	304077.51	4079719.50
17	305157.90	4080305.44	67	304048.65	4079712.12
18	305133.01	4080288.69	68	304024.79	4079694.19
19	305108.31	4080271.68	69	304002.30	4079674.34
20	305083.27	4080255.15	70	303984.22	4079650.72
21	305058.67	4080237.99	71	303975.87	4079622.23
22	305034.26	4080220.55	72	303974.69	4079592.28
23	305009.62	4080203.44	73	303973.73	4079562.31
24	304984.24	4080187.48	74	303969.46	4079532.64
25	304958.12	4080172.72	75	303961.72	4079503.77
26	304932.39	4080157.34	76	303938.87	4079485.36
27	304908.98	4080138.60	77	303912.68	4079470.85
28	304885.76	4080119.62	78	303887.61	4079454.39
29	304861.32	4080102.25	79	303862.14	4079438.54
30	304837.34	4080084.29	80	303836.05	4079423.75
31	304816.48	4080062.76	81	303809.38	4079410.02
32	304797.98	4080039.16	82	303783.48	4079395.16
33	304778.99	4080015.97	83	303768.65	4079371.67
34	304757.28	4079995.31			
35	304734.93	4079975.30			
36	304713.08	4079954.75			
37	304690.96	4079934.48			
38	304668.74	4079914.33			
39	304646.36	4079894.34			
40	304623.58	4079874.83			
41	304600.79	4079855.32			
42	304577.70	4079836.17			
43	304554.60	4079817.02			
44	304533.50	4079795.88			
45	304515.13	4079772.17			
46	304496.04	4079749.03			
47	304479.18	4079724.37			
48	304464.24	4079698.36			
49	304449.80	4079672.15			
50	304448.03	4079642.51			



Camino indicado por el Ayuntamiento.

**Diputación de Cádiz** | Área de Desarrollo, Innovación y Cooperación Local  
Servicio de Asistencia Municipal

  
**TOPGEA**  
Ingeniería Topográfica  
Tlf: 660368988-671495283  
E-mail: topgea10@gmail.com

Situación

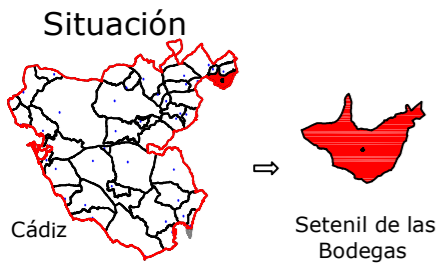


Cádiz → Setenil de las Bodegas

**TOPGEA Ingeniería** Inventario de los caminos de titularidad Municipal certificados

Pedro Pablo Gutiérrez Braojos I.T.topografía Nº colegiado 8252	Firma:	Formato: <b>A3</b>	Plano nº: <b>23</b>
	Peticionario: Diputación de Cádiz		

COLEGIO OFICIAL DE INGENIERIA GEOMÁTICA Y TOPOGRÁFICA  
 VISADO : E1701774 Tra : 201702736  
 16/OCT/2017  
 Habilitación Profesional  
 Coleg. 0008252 PEDRO PABLO GUTIERREZ BRAOJOS  
 Visado por petición expresa del cliente, art. 13 Ley de Colegios Profesionales.  
 Servicio Certificado por AENOR en la Norma ISO 9001:2015



Leyenda	
	Eje de camino
	Punto sobre eje

Sistema de coordenadas UTM  
 Huso 30  
 Sistema de Referencia ETRS89



TOPGEA

Ingeniería Topográfica

Tlf: 660368988-671495283

E-mail: administracion@topgea.es

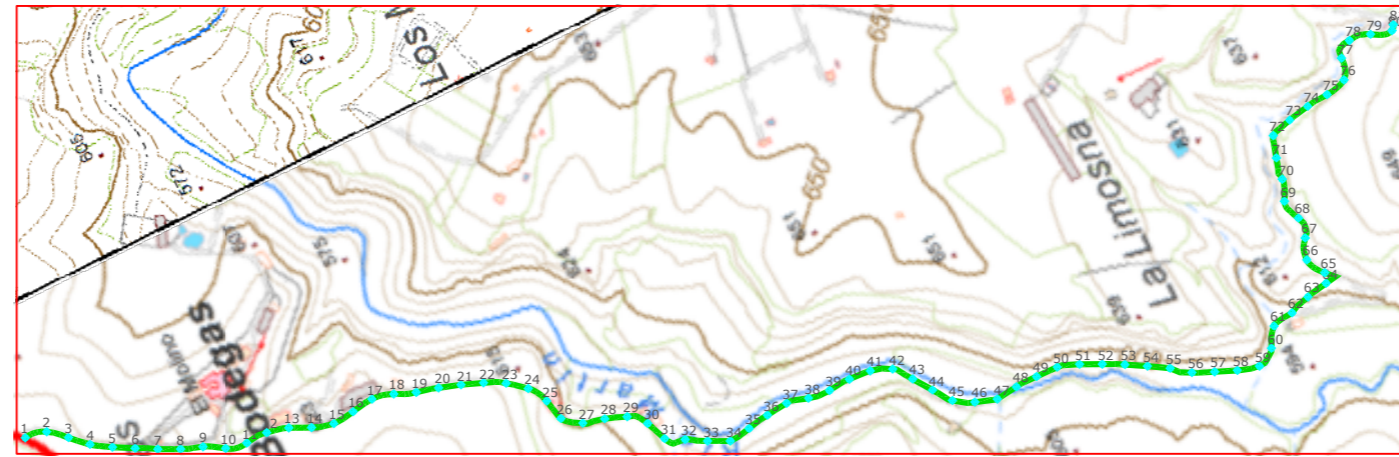


Diputación de Cádiz


Área de Desarrollo, Innovación y Cooperación Local  
 Servicio de Asistencia Municipal



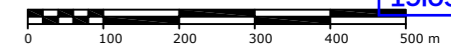
### Camino sobre Mapa Topográfico Andalucía a 1/10000



### Plano de situación



Escala: 1/10.000



Fichas con los siguientes aspectos:

R. Catastral: 11034A014090020000UZ, 11034A015090040000UI		
Código o Nº de inventario: 5030	Ancho medio aprox.: 5.00 m	Afecciones: El camino designado coincide con catastro.
Denominación: Camino de los Vaqueros	Area aprox.: 11891 m²	
Uso: Público	Estado: Aceptable/ Algún tramo intransitable	Descripción: Camino situado al sur del termino municipal. En dirección norte-sur. Y atraviesa los parajes los Vaqueros, Limosnas, las Arenas, Montecillos.
Titularidad: Municipal	Tipo de pavimento: Tierra	
Longitud: 2378.2 m		

<b>TOPGEA Ingeniería</b> <b>Inventario de caminos</b>			
Camino de los Vaqueros Setenil de las Bodegas, Sierra de Cádiz			
Pedro Pablo Gutiérrez Braojos I.T.topografía Nº colegiado 8252	Firma:	Formato: <b>A3</b>	Plano nº: <b>24</b>
	Peticionario: Diputación de Cádiz		

COLEGIO OFICIAL DE INGENIERIA GEOMÁTICA Y TOPOGRÁFICA  
 VISADO : E1701774 Tra. : 201702736  
 16/OCT/2017  
 Habilitación Profesional  
 Coleg. 0008252 PEDRO PABLO GUTIERREZ BRAOJOS  
 Visto por petición expresa del cliente, art. 13 Ley de Colegios Profesionales.  
 Servicio Certificado por AENOR en la Norma ISO 9001:2015

LISTADO DE COORDENADAS DEL EJE (UTM)			LISTADO DE COORDENADAS DEL EJE (UTM)		
Punto	X (m)	Y (m)	Punto	X (m)	Y (m)
1	304828.82	4081588.13	51	304272.15	4080306.20
2	304822.86	4081559.42	52	304258.58	4080279.45
3	304802.69	4081537.39	53	304244.16	4080253.17
4	304781.53	4081516.16	54	304228.52	4080227.56
5	304764.60	4081491.45	55	304212.32	4080202.33
6	304749.49	4081465.53	56	304193.81	4080179.31
7	304734.57	4081439.56	57	304180.96	4080152.23
8	304720.88	4081412.88	58	304168.81	4080124.80
9	304709.86	4081385.02	59	304160.35	4080096.15
10	304694.22	4081359.54	60	304173.96	4080071.16
11	304687.58	4081331.25	61	304198.52	4080054.54
12	304687.63	4081301.59	62	304202.99	4080025.43
13	304679.69	4081272.78	63	304211.99	4079996.96
14	304666.27	4081245.95	64	304216.86	4079967.39
15	304657.34	4081217.45	65	304230.15	4079962.60
16	304659.53	4081187.59	66	304256.14	4079975.85
17	304662.84	4081157.82	67	304282.89	4079964.28
18	304655.44	4081129.04	68	304310.26	4079960.07
19	304643.73	4081101.56	69	304338.50	4079966.41
20	304635.29	4081072.80	70	304365.76	4079955.40
21	304625.26	4081044.53	71	304394.35	4079949.28
22	304613.83	4081016.79	72	304422.49	4079939.30
23	304599.56	4080990.63	73	304430.58	4079910.64
24	304579.87	4080968.02	74	304435.77	4079881.10
25	304554.03	4080953.82	75	304437.66	4079851.24
26	304524.78	4080947.71	76	304444.61	4079822.36
27	304506.00	4080924.95	77	304471.79	4079812.07
28	304497.75	4080896.64	78	304487.70	4079792.06
29	304486.47	4080868.88	79	304482.05	4079763.48
30	304466.04	4080849.02	80	304473.27	4079736.08
31	304438.00	4080838.35	81	304479.35	4079730.77
32	304424.46	4080814.81			
33	304408.92	4080789.37			
34	304395.09	4080762.78			
35	304398.41	4080733.07			
36	304402.84	4080703.43			
37	304405.10	4080673.52			
38	304397.70	4080644.86			
39	304393.87	4080615.38			
40	304395.06	4080585.48			
41	304392.05	4080555.67			
42	304380.45	4080528.28			
43	304356.63	4080510.88			
44	304331.63	4080494.29			
45	304307.19	4080477.39			
46	304291.64	4080452.03			
47	304281.57	4080423.84			
48	304284.24	4080393.96			
49	304283.93	4080364.01			
50	304282.37	4080334.05			

Imagen de situación

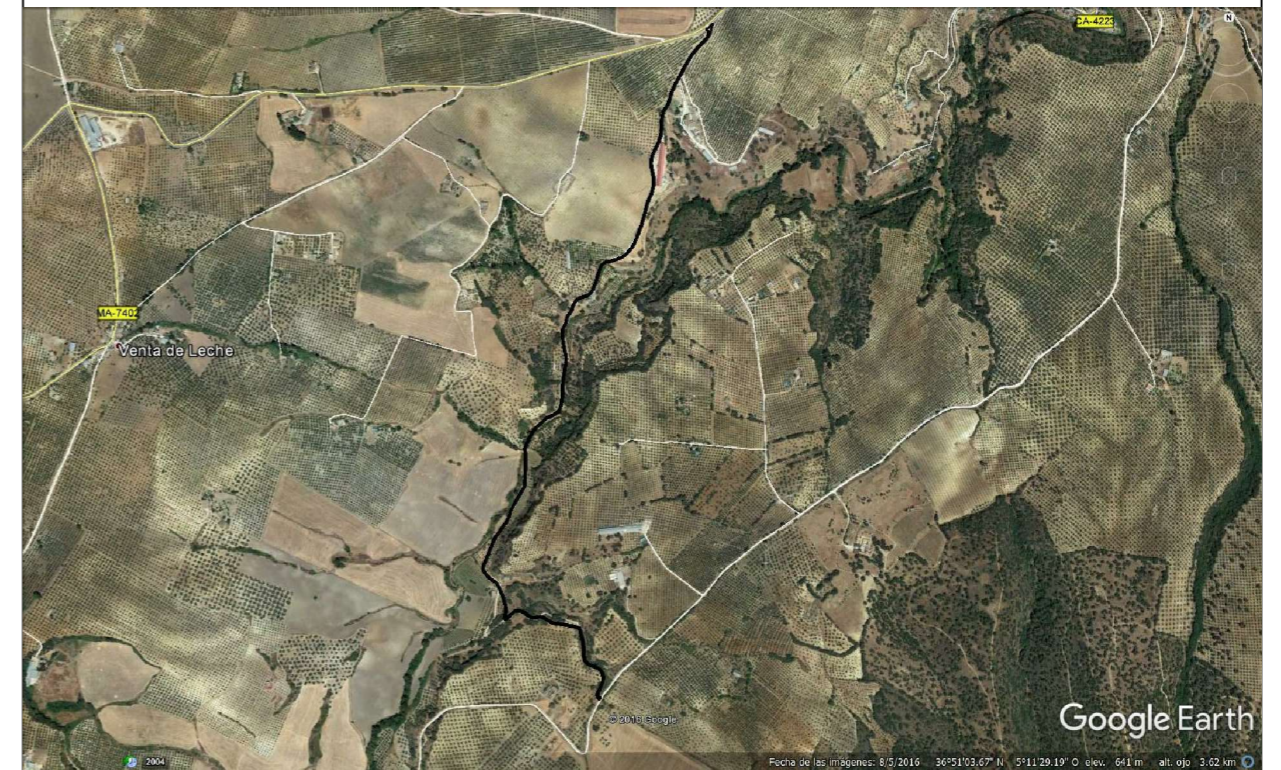
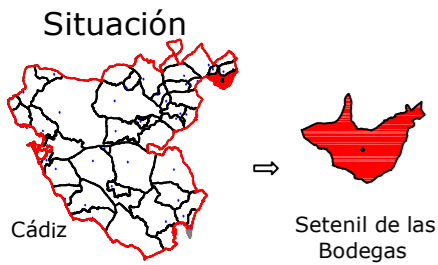


Imagen del camino



Camino indicado por el Ayuntamiento.



Leyenda	
	Eje de camino
	Punto sobre eje

Sistema de coordenadas UTM  
 Huso 30  
 Sistema de Referencia ETRS89



TOPGEA

Ingeniería Topográfica

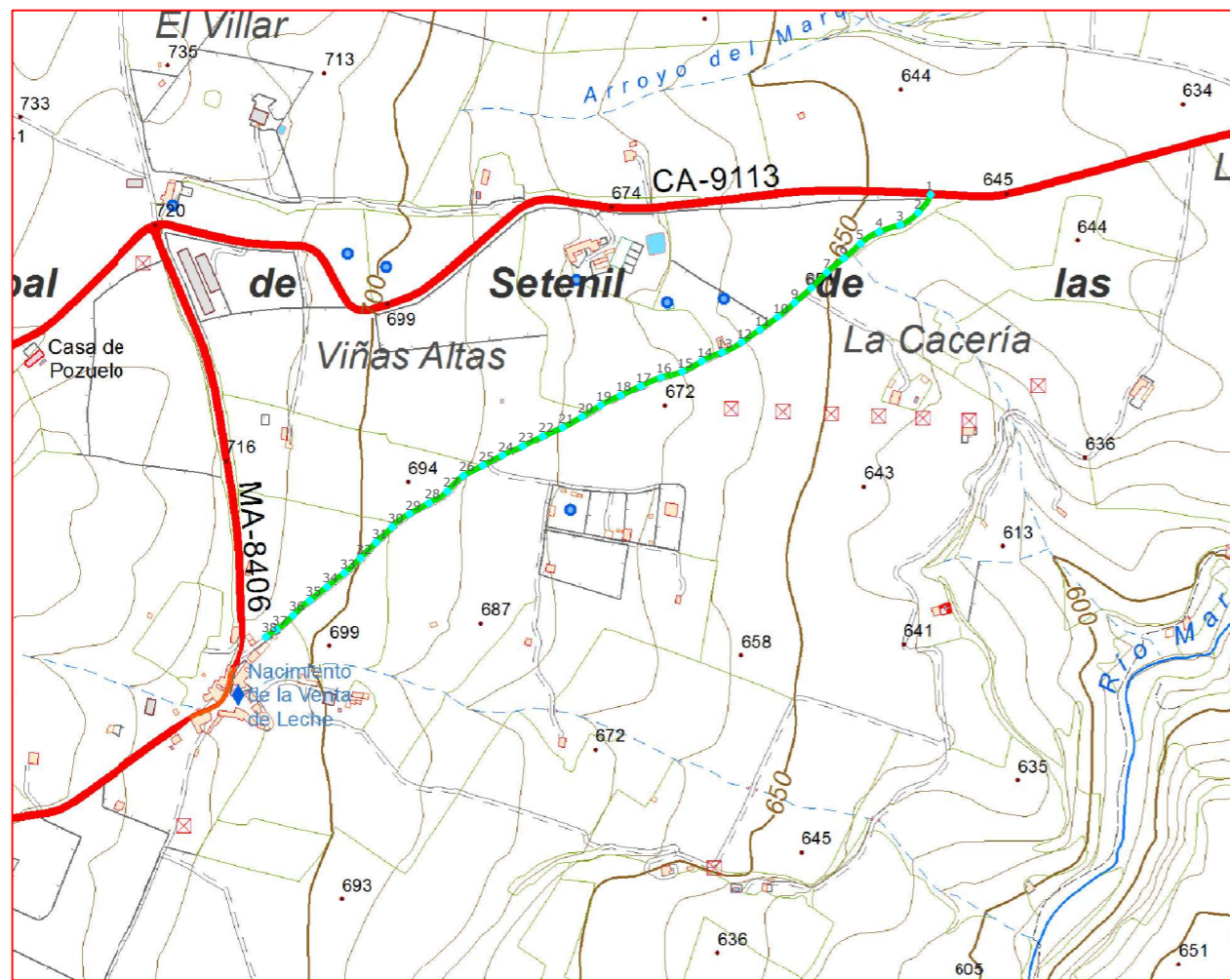
Tlf: 660368988-671495283

E-mail: administracion@topgea.es

**Diputación de Cádiz**  
 Área de Desarrollo, Innovación y Cooperación Local  
 Servicio de Asistencia Municipal



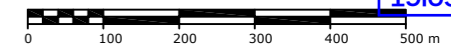
## Camino sobre Mapa Topográfico Andalucía a 1/10000



## Plano de situación



Escala: 1/10.000



### Fichas con los siguientes aspectos:

R. Catastral: 11034A015090020000UD		
Código o Nº de inventario: 5031	Ancho medio aprox.: 4.00 m	Afecciones: El camino designado coincide con catastro.
Denominación: Camino Venta de Leche	Area aprox.: 4389.2 m <sup>2</sup>	
Uso: Público	Estado: Aceptable	Descripción: Camino situado al sureste del termino municipal. En dirección suroeste-noreste. Y atraviesa los parajes Venta de Leche, Secadillo.
Titularidad: Municipal	Tipo de pavimento: Tierra	
Longitud: 1097.3 m		

**TOPGEA Ingeniería** **Inventario de caminos**  
 Camino Venta de Leche  
 Setenil de las Bodegas, Sierra de Cádiz

Pedro Pablo Gutiérrez Braojos I.T.topografía Nº colegiaco 8252	Firma:	<b>A3</b>	Plano nº: <b>25</b>
	Peticionario: Diputación de Cádiz		

COLEGIO OFICIAL DE INGENIERIA GEOMÁTICA Y TOPOGRÁFICA  
 VISADO: E1701774 Tra.: 201702736  
 16/OCT/2017  
 Profesional  
 Habilitación Coleg. 0008262 PEDRO PABLO GUTIERREZ BRAOJOS  
 Visto por petición expresa del cliente, art. 13 Ley de Colegios Profesionales.  
 Servicio Certificado por AENOR en la Norma ISO 9001:2015

Imagen de situación



Imagen del camino



LISTADO DE COORDENADAS DEL EJE (UTM)		
Punto	X (m)	Y (m)
1	304137.13	4081428.82
2	304120.25	4081404.48
3	304095.71	4081387.76
4	304067.19	4081378.53
5	304041.96	4081362.58
6	304019.58	4081342.65
7	303996.53	4081323.45
8	303975.32	4081302.25
9	303952.96	4081282.26
10	303929.93	4081263.07
11	303905.55	4081245.58
12	303880.87	4081228.54
13	303854.37	4081214.80
14	303826.94	4081202.86
15	303800.47	4081188.81
16	303771.63	4081181.01
17	303744.09	4081169.14
18	303716.92	4081156.44
19	303690.02	4081143.22
20	303664.46	4081127.52
21	303638.29	4081112.89
22	303610.89	4081100.68
23	303583.82	4081087.75
24	303556.61	4081075.20
25	303529.90	4081061.54
26	303503.39	4081047.49
27	303481.88	4081026.69
28	303456.93	4081010.60
29	303430.78	4080995.89
30	303406.89	4080978.12
31	303385.26	4080957.36
32	303364.10	4080936.11
33	303342.16	4080915.68
34	303318.68	4080897.01
35	303295.17	4080878.37
36	303272.86	4080858.38
37	303250.04	4080839.05
38	303235.88	4080829.15

Camino indicado por el Ayuntamiento.

COIGT  
 COLEGIO OFICIAL DE INGENIERIA GEOMÁTICA Y TOPOGRÁFICA  
 VISADO : E1701774    Tra : 201702736  
 VISADO : 0008252 PEDRO PABLO GUTIERREZ BRAOJOS  
 Visto por petición expresa del cliente, art. 13 Ley de Colegios Profesionales.  
 Servicio Certificado por AENOR en la Norma ISO 9001:2015

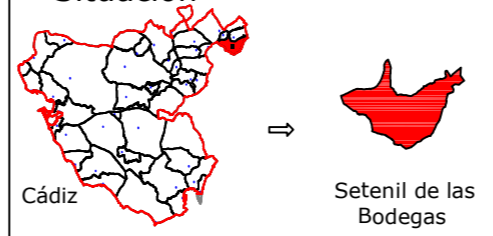


**Diputación de Cádiz**  
 Área de Desarrollo, Innovación y Cooperación Local  
 Servicio de Asistencia Municipal



**TOPGEA**  
 Ingeniería Topográfica  
 Tlf:660368988-671495283  
 E-mail: topgea10@gmail.com

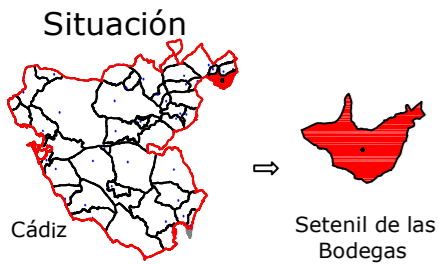
**Situación**



Cádiz → Setenil de las Bodegas

**TOPGEA Ingeniería** Inventario de los caminos de titularidad Municipal certificados

Pedro Pablo Gutiérrez Braojos I.T.topografía Nº colegio 8252	Firma:	Formato: <b>A3</b>	Plano nº: <b>25</b>
	Peticionario: Diputación de Cádiz		



Leyenda	
	Eje de camino
	Punto sobre eje

Sistema de coordenadas UTM  
 Huso 30  
 Sistema de Referencia ETRS89



**TOPGEA**

Ingeniería Topográfica

Tlf: 660368988-671495283

E-mail: administracion@topgea.es

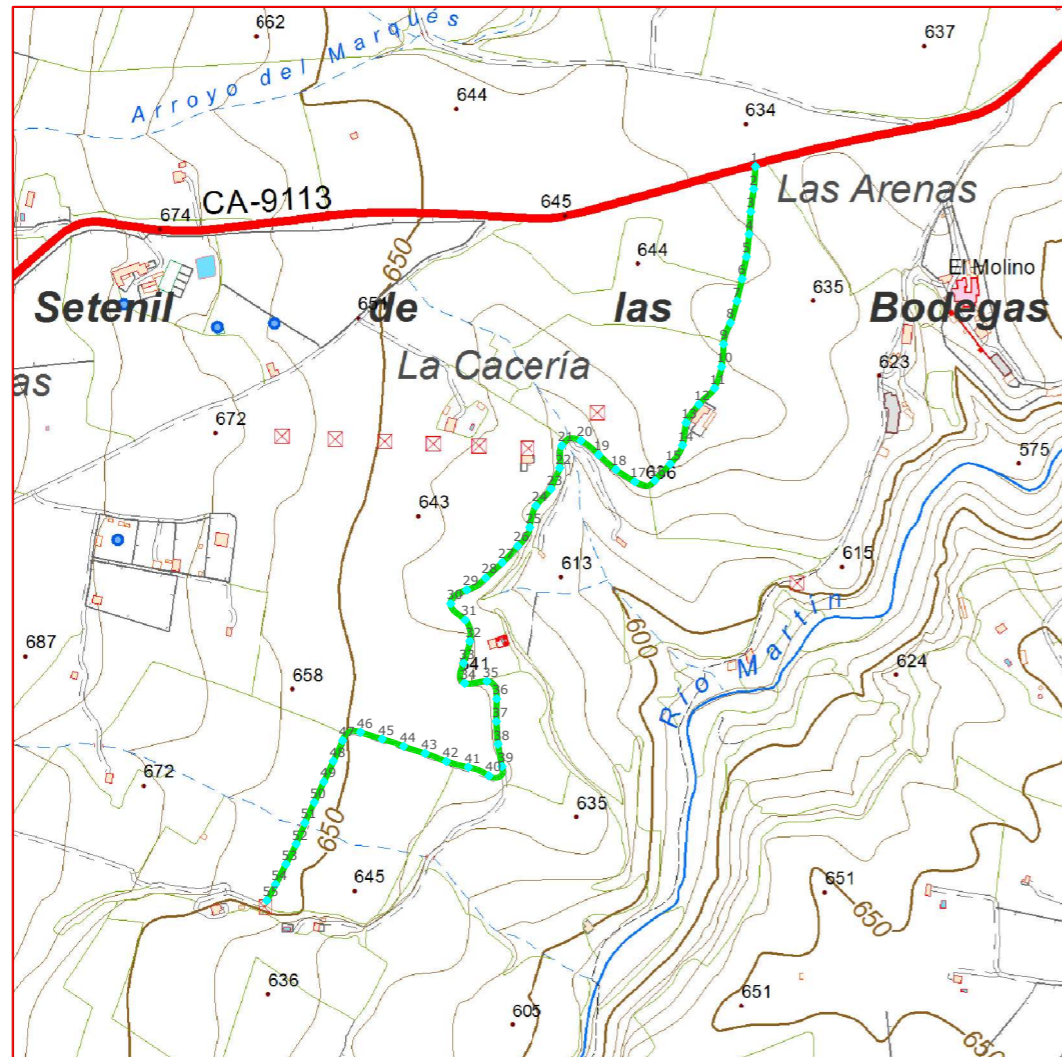


**Diputación de Cádiz**

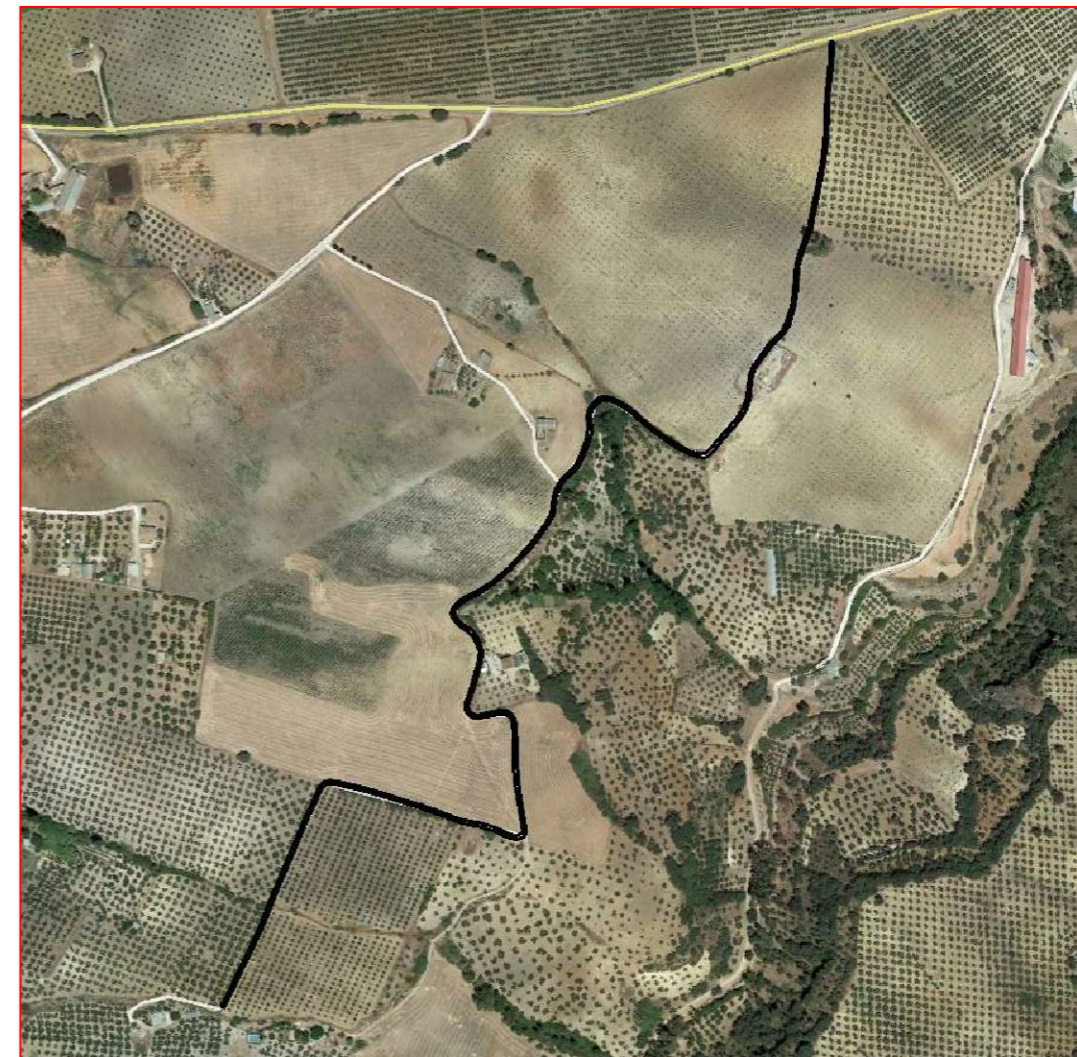
Área de Desarrollo, Innovación y Cooperación Local  
 Servicio de Asistencia Municipal



## Camino sobre Mapa Topográfico Andalucía a 1/10000



## Plano de situación



Escala: 1/10.000



### Fichas con los siguientes aspectos:

R. Catastral: 11034A015090060000UE		
Código o Nº de inventario: 5033	Ancho medio aprox.: 3.50 m	Afecciones: El camino designado coincide con catastro.
Denominación: Camino 15	Area aprox.: 5649.9 m <sup>2</sup>	
Uso: Público	Estado: Aceptable	Descripción: Camino situado al sureste del termino municipal. En dirección noreste-suroeste. Y atraviesa los parajes Casería, los Vaqueros, Venta de Leche, las Arenas.
Titularidad: Municipal	Tipo de pavimento: Tierra	
Longitud: 1614.25 m		

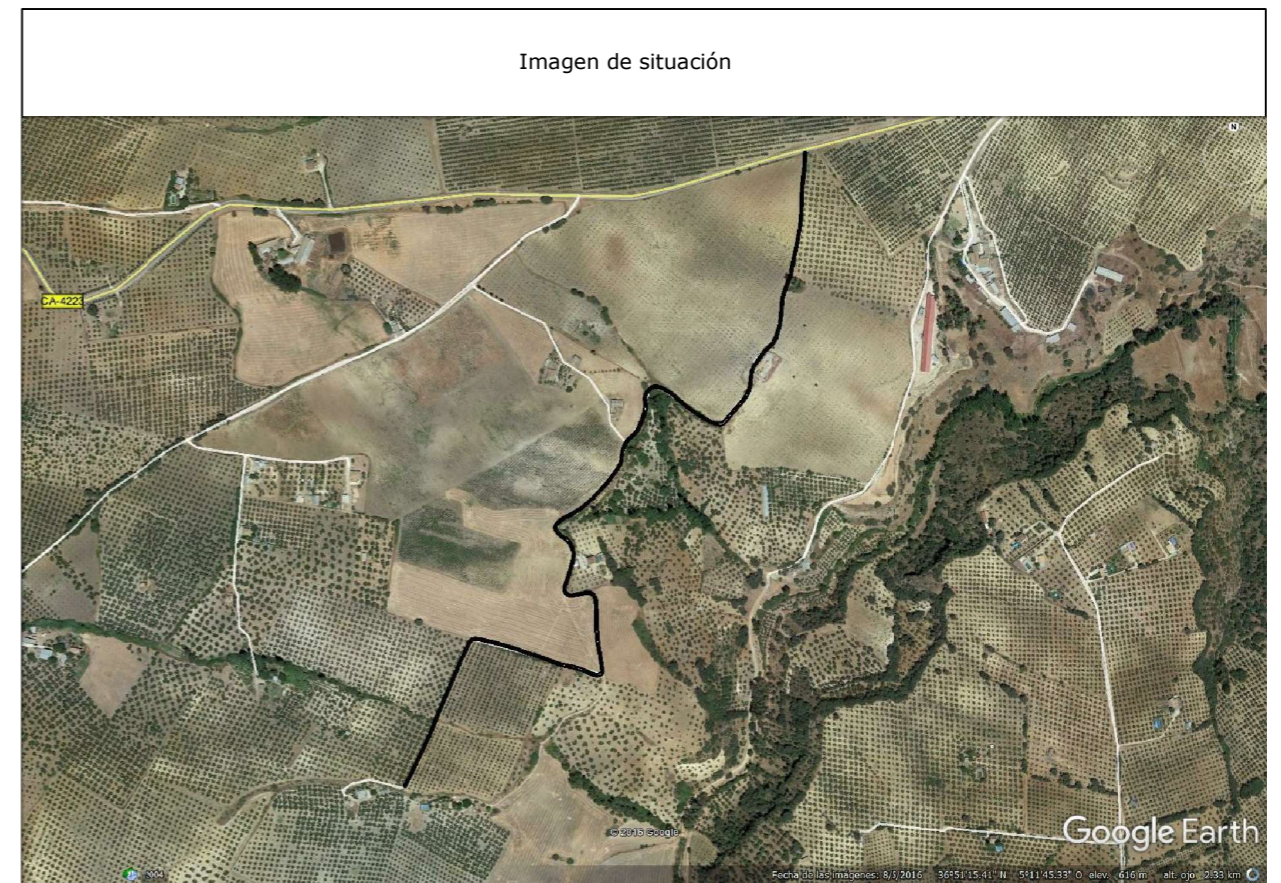
### TOPGEA Ingeniería Inventario de caminos

Camino 15  
 Setenil de las Bodegas, Sierra de Cádiz

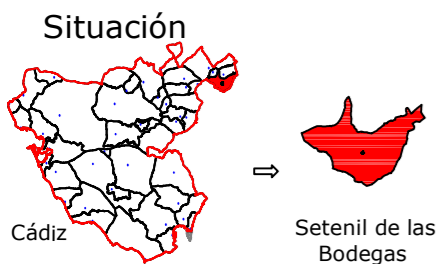
Pedro Pablo Gutiérrez Braojos I.T.topografía Nº colegiaco 8252	Firma:	<b>A3</b>	Plano nº: <b>26</b>
	Peticionario: Diputación de Cádiz		

COLEGIO OFICIAL DE INGENIERIA GEOMÁTICA Y TOPOGRÁFICA  
 VISADO: E1701774 Tra.: 201702736  
 16/OCT/2017  
 Profesional  
 Habilitación  
 Coleg. 0008252 PEDRO PABLO GUTIERREZ BRAOJOS  
 Visto por petición expresa del cliente, art. 13 Ley de Colegios Profesionales.  
 Servicio Certificado por AENOR en la Norma ISO 9001:2015

LISTADO DE COORDENADAS DEL EJE (UTM)			LISTADO DE COORDENADAS DEL EJE (UTM)		
Punto	X (m)	Y (m)	Punto	X (m)	Y (m)
1	304491.99	4081495.71	51	303896.03	4080627.58
2	304489.61	4081465.81	52	303884.61	4080599.85
3	304485.80	4081436.06	53	303871.06	4080573.09
4	304483.52	4081406.16	54	303857.29	4080546.44
5	304480.08	4081376.40	55	303845.81	4080525.11
6	304474.21	4081346.98			
7	304467.45	4081317.75			
8	304458.88	4081289.05			
9	304449.72	4081260.78			
10	304447.19	4081230.91			
11	304437.90	4081202.51			
12	304417.26	4081181.04			
13	304400.19	4081156.76			
14	304395.62	4081127.18			
15	304379.31	4081102.37			
16	304358.90	4081080.42			
17	304332.56	4081078.81			
18	304307.37	4081095.05			
19	304284.62	4081114.56			
20	304261.19	4081133.09			
21	304235.93	4081126.48			
22	304233.07	4081096.98			
23	304221.60	4081069.36			
24	304201.73	4081047.04			
25	304193.44	4081018.45			
26	304177.51	4080993.86			
27	304157.07	4080971.94			
28	304135.14	4080951.47			
29	304110.08	4080935.84			
30	304088.99	4080917.52			
31	304108.13	4080895.89			
32	304114.16	4080867.82			
33	304105.79	4080839.06			
34	304107.28	4080812.37			
35	304136.82	4080815.00			
36	304149.84	4080791.71			
37	304149.38	4080761.72			
38	304151.56	4080731.80			
39	304156.70	4080702.25			
40	304139.64	4080689.86			
41	304112.15	4080701.34			
42	304083.14	4080708.90			
43	304055.11	4080719.48			
44	304026.65	4080728.96			
45	303998.31	4080738.63			
46	303969.68	4080747.59			
47	303946.08	4080736.62			
48	303933.79	4080709.26			
49	303921.14	4080682.06			
50	303908.49	4080654.86			



Camino indicado por el Ayuntamiento.



Leyenda	
	Eje de camino
	Punto sobre eje

Sistema de coordenadas UTM  
Huso 30  
Sistema de Referencia ETRS89



TOPGEA

Ingeniería Topográfica

Tlf: 660368988-671495283

E-mail: administracion@topgea.es




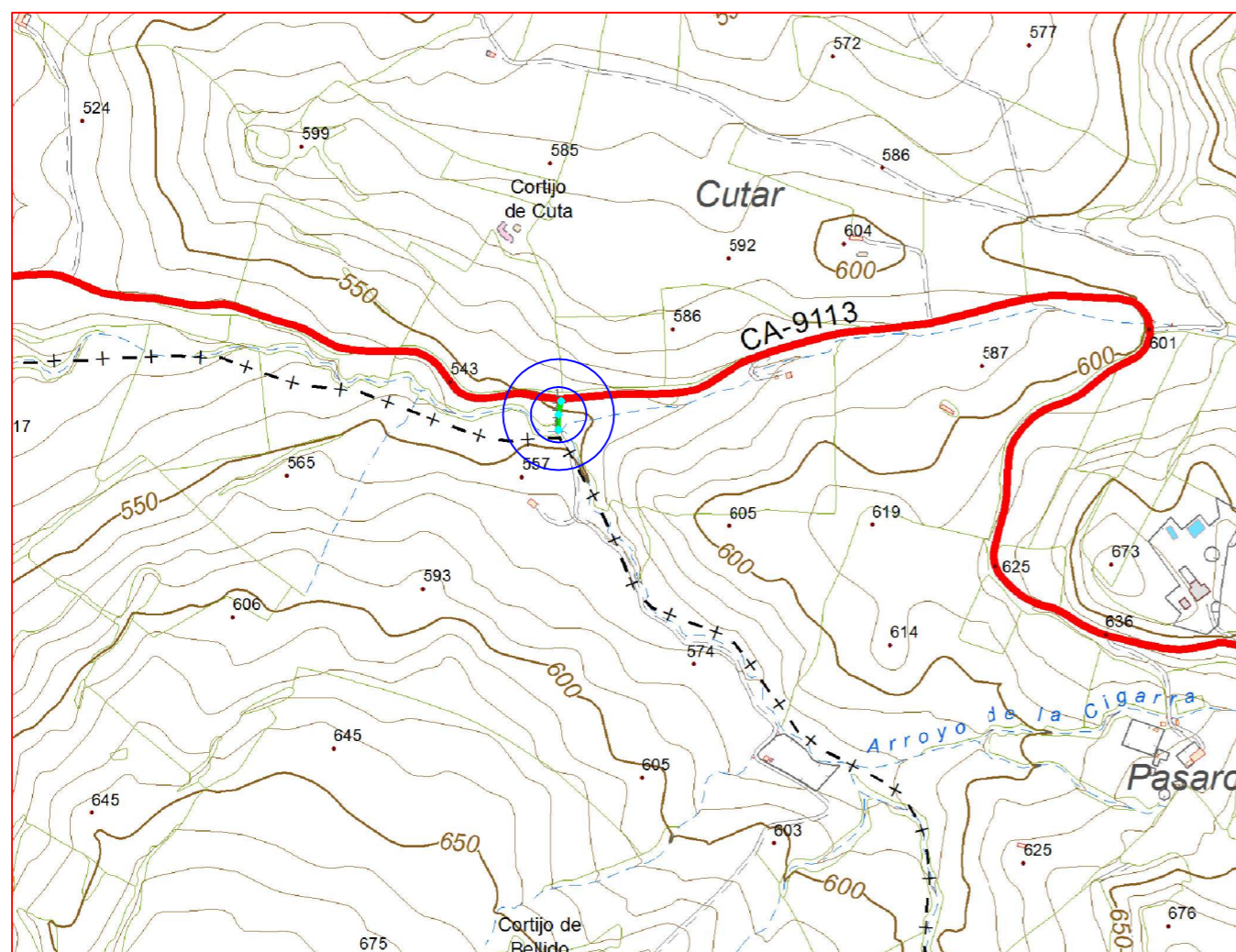
Diputación de Cádiz

Área de Desarrollo, Innovación y Cooperación Local  
Servicio de Asistencia Municipal




## Camino sobre Mapa Topográfico Andalucía a 1/10000

## Plano de situación



Escala: 1/10.000



### Fichas con los siguientes aspectos:

R. Catastral: 11034A017090080000UL		
Código o Nº de inventario: 5036	Ancho medio aprox.: 3.00 m	Afecciones: El camino designado coincide con catastro.
Denominación: Camino 17	Area aprox.: 125.7 m <sup>2</sup>	
Uso: Público	Estado: Aceptable	Descripción: Camino situado al sureste del termino municipal. En dirección norte-sur. Y atraviesa los parajes Cutar.
Titularidad: Municipal	Tipo de pavimento: Tierra	
Longitud: 41.9 m		

### TOPGEA Ingeniería Inventario de caminos

Camino 17  
Setenil de las Bodegas, Sierra de Cádiz

Pedro Pablo Gutiérrez Braojos  
I.T.topografía  
Nº colegiaco 8252

Firma:

Peticionario:  
Diputación de Cádiz

Formato:

A3

Plano nº:

27

COLEGIO OFICIAL DE INGENIERIA GEOMÁTICA Y TOPOGRÁFICA  
 VISADO: E1701774 Tra.: 201702736  
 16/OCT/2017  
 Profesional  
 Habilitación Coleg. 0008252 PEDRO PABLO GUTIERREZ BRAOJOS  
 Visto por petición expresa del cliente, art. 13 Ley de Colegios Profesionales.  
 Servicio Certificado por AENOR en la Norma ISO 9001:2015

Imagen de situación


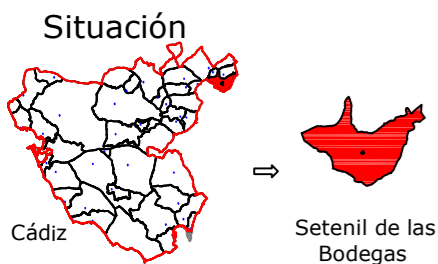


Imagen del camino



LISTADO DE COORDENADAS DEL EJE (UTM)		
Punto	X (m)	Y (m)
1	301114.88	4081846.85
2	301111.07	4081827.23
3	301111.06	4081805.39

Camino indicado por el Ayuntamiento.



Leyenda	
	Eje de camino
	Punto sobre eje

Sistema de coordenadas UTM  
Huso 30  
Sistema de Referencia ETRS89



TOPGEA

Ingeniería Topográfica

Tlf: 660368988-671495283

E-mail: administracion@topgea.es

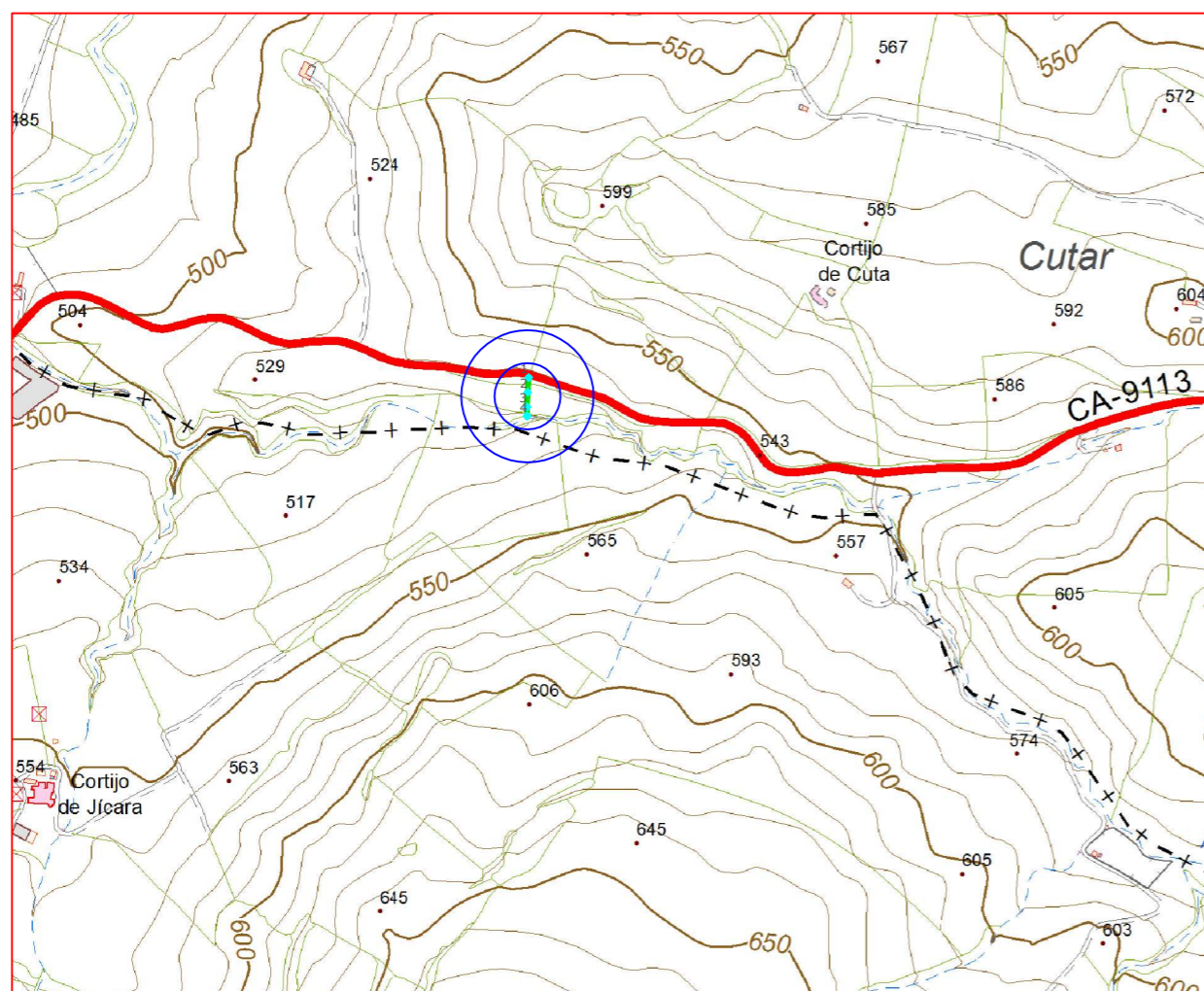


Diputación de Cádiz

Área de Desarrollo, Innovación y Cooperación Local  
Servicio de Asistencia Municipal




## Camino sobre Mapa Topográfico Andalucía a 1/10000



## Plano de situación



Escala: 1/10.000



## Fichas con los siguientes aspectos:

R. Catastral: 11034A017090080000UT		
Código o Nº de inventario: 5037	Ancho medio aprox.: 3.00 m	Afecciones: El camino designado coincide con catastro.
Denominación: Camino 18	Area aprox.: 156.9 m <sup>2</sup>	
Uso: Público	Estado: Mal Estado	Descripción: Camino situado al oeste del termino municipal. En dirección norte-sur. Y atraviesa los parajes Cutar.
Titularidad: Municipal	Tipo de pavimento: Tierra	
Longitud: 52.3 m		

## TOPGEA Ingeniería Inventario de caminos

Camino 18  
Setenil de las Bodegas, Sierra de Cádiz

Pedro Pablo Gutiérrez Braojos  
I.T.topografía  
Nº colegiaco 8252

Firma:

Peticionario:  
Diputación de Cádiz

Formato:

A3

Plano nº:

28

COLEGIO OFICIAL DE INGENIERIA GEOMÁTICA Y TOPOGRÁFICA  
 VISADO: E1701774 Tra.: 201702736  
 16/OCT/2017  
 Habilitación Profesional  
 Coleg. 0008252 PEDRO PABLO GUTIERREZ BRAOJOS  
 Visto por petición expresa del cliente, art. 13 Ley de Colegios Profesionales.  
 Servicio Certificado por AENOR en la Norma ISO 9001:2015

Imagen de situación

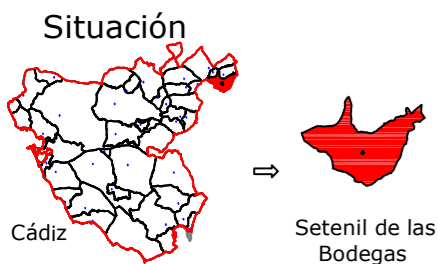


Imagen del camino



LISTADO DE COORDENADAS DEL EJE (UTM)		
Punto	X (m)	Y (m)
1	300640.47	4081979.38
2	300639.13	4081959.43
3	300638.32	4081939.45
4	300638.49	4081927.18

Camino indicado por el Ayuntamiento.



Leyenda	
	Eje de camino
	Punto sobre eje

Sistema de coordenadas UTM  
Huso 30  
Sistema de Referencia ETRS89



TOPGEA

Ingeniería Topográfica

Tlf: 660368988-671495283

E-mail: administracion@topgea.es



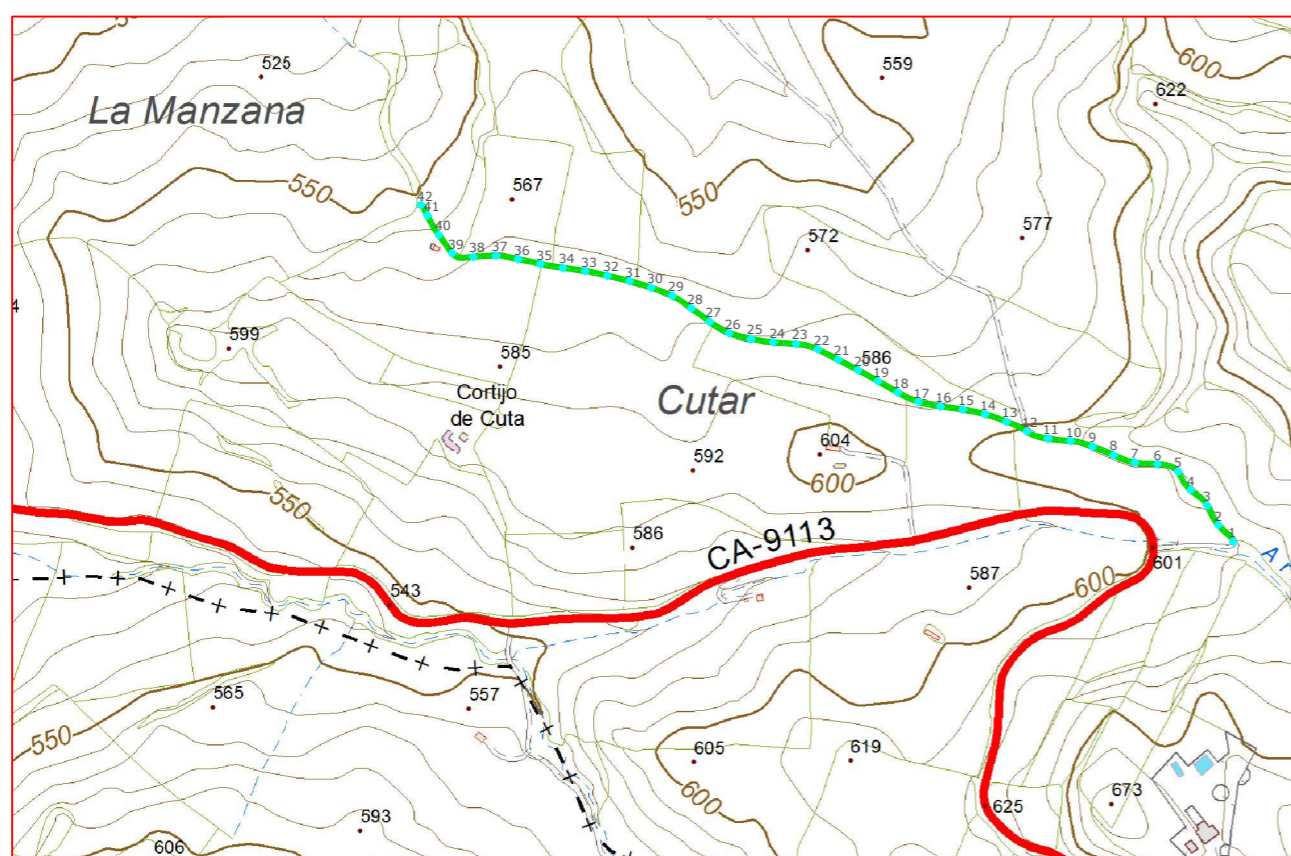
Diputación de Cádiz

Área de Desarrollo, Innovación y Cooperación Local  
Servicio de Asistencia Municipal




## Camino sobre Mapa Topográfico Andalucía a 1/10000

## Plano de situación



Escala: 1/10.000



### Fichas con los siguientes aspectos:

R. Catastral: 11034A018090030000UZ		
Código o Nº de inventario: 5038	Ancho medio aprox.: 3.2 m	Afecciones: El camino designado coincide con catastro.
Denominación: Camino de la Garduñera	Area aprox.: 3892.8 m <sup>2</sup>	
Uso: Público	Estado: Aceptable	Descripción: Camino situado al oeste del término municipal. En dirección oeste-este. Y atraviesa los parajes Cutar.
Titularidad: Municipal	Tipo de pavimento: Tierra	
Longitud: 1216.5 m		

**TOPGEA Ingeniería** **Inventario de caminos**

Camino de la Garduñera  
Setenil de las Bodegas, Sierra de Cádiz

Pedro Pablo Gutiérrez Braojos  
I.T.topografía  
Nº colegiaco 8252

Firma:

Peticionario:  
Diputación de Cádiz

Formato:

**A3**

Plano nº:

**29**

COLEGIO OFICIAL DE INGENIERIA GEOMÁTICA Y TOPOGRÁFICA  
 VISADO: E1701774 Tra.: 201702736  
 16/OCT/2017  
 Habilitación Profesional  
 Coleg. 0008252 PEDRO PABLO GUTIERREZ BRAOJOS  
 Visto por petición expresa del cliente, art. 13 Ley de Colegios Profesionales.  
 Servicio Certificado por AENOR en la Norma ISO 9001:2015

LISTADO DE COORDENADAS DEL EJE (UTM)		
Punto	X (m)	Y (m)
1	302069.27	4081957.80
2	302049.73	4081979.98
3	302034.94	4082005.96
4	302013.11	4082026.08
5	301996.47	4082050.72
6	301969.17	4082060.56
7	301939.29	4082062.78
8	301911.01	4082072.49
9	301883.21	4082083.73
10	301854.27	4082091.04
11	301824.46	4082093.98
12	301796.47	4082103.68
13	301769.45	4082116.49
14	301741.19	4082126.42
15	301711.87	4082132.70
16	301682.15	4082136.74
17	301652.86	4082142.94
18	301625.64	4082155.32
19	301599.57	4082170.17
20	301573.30	4082184.64
21	301546.74	4082198.59
22	301520.06	4082212.31
23	301491.10	4082219.46
24	301461.19	4082221.70
25	301431.52	4082226.02
26	301402.62	4082233.81
27	301376.80	4082248.90
28	301352.59	4082266.62
29	301327.57	4082283.10
30	301299.57	4082293.83
31	301270.89	4082302.62
32	301241.73	4082309.66
33	301212.37	4082315.78
34	301182.68	4082320.09
35	301153.13	4082325.13
36	301123.82	4082331.50
37	301094.27	4082336.28
38	301064.33	4082334.59
39	301036.35	4082339.36
40	301018.73	4082363.63
41	301003.54	4082389.41
42	300995.10	4082403.27

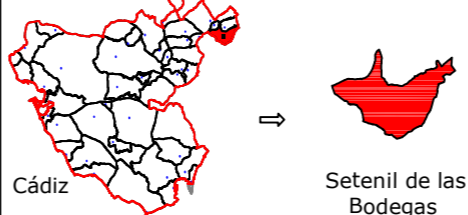


Camino indicado por el Ayuntamiento.

**Diputación de Cádiz** | Área de Desarrollo, Innovación y Cooperación Local  
Servicio de Asistencia Municipal

  
**TOPGEA**  
Ingeniería Topográfica  
Tlf: 660368988-671495283  
E-mail: topgea10@gmail.com

**Situación**

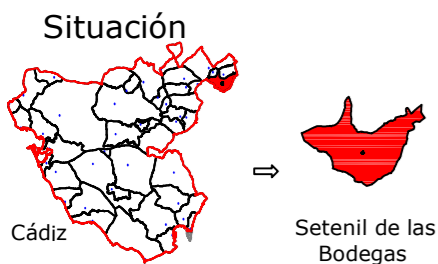


Cádiz → Setenil de las Bodegas

**TOPGEA Ingeniería** Inventario de los caminos de titularidad Municipal certificados

Pedro Pablo Gutiérrez Braojos I.T.topografía Nº colegiado 8252	Firma:	<b>A3</b>	<b>29</b>
	Peticionario: Diputación de Cádiz		

COLEGIO OFICIAL DE INGENIERIA GEOMATICA Y TOPOGRAFICA  
 VISADO : E1701774 Tra : 201702736  
 16/OCT 2017  
 Habilitación Profesional  
 Coleg. 0008252 PEDRO PABLO GUTIERREZ BRAOJOS  
 Visado por petición expresa del cliente, art. 13 Ley de Colegios Profesionales.  
 Servicio Certificado por AENOR en la Norma ISO 9001:2015



Leyenda	
	Eje de camino
	Punto sobre eje

Sistema de coordenadas UTM  
Huso 30  
Sistema de Referencia ETRS89



TOPGEA

Ingeniería Topográfica

Tlf: 660368988-671495283

E-mail: administracion@topgea.es

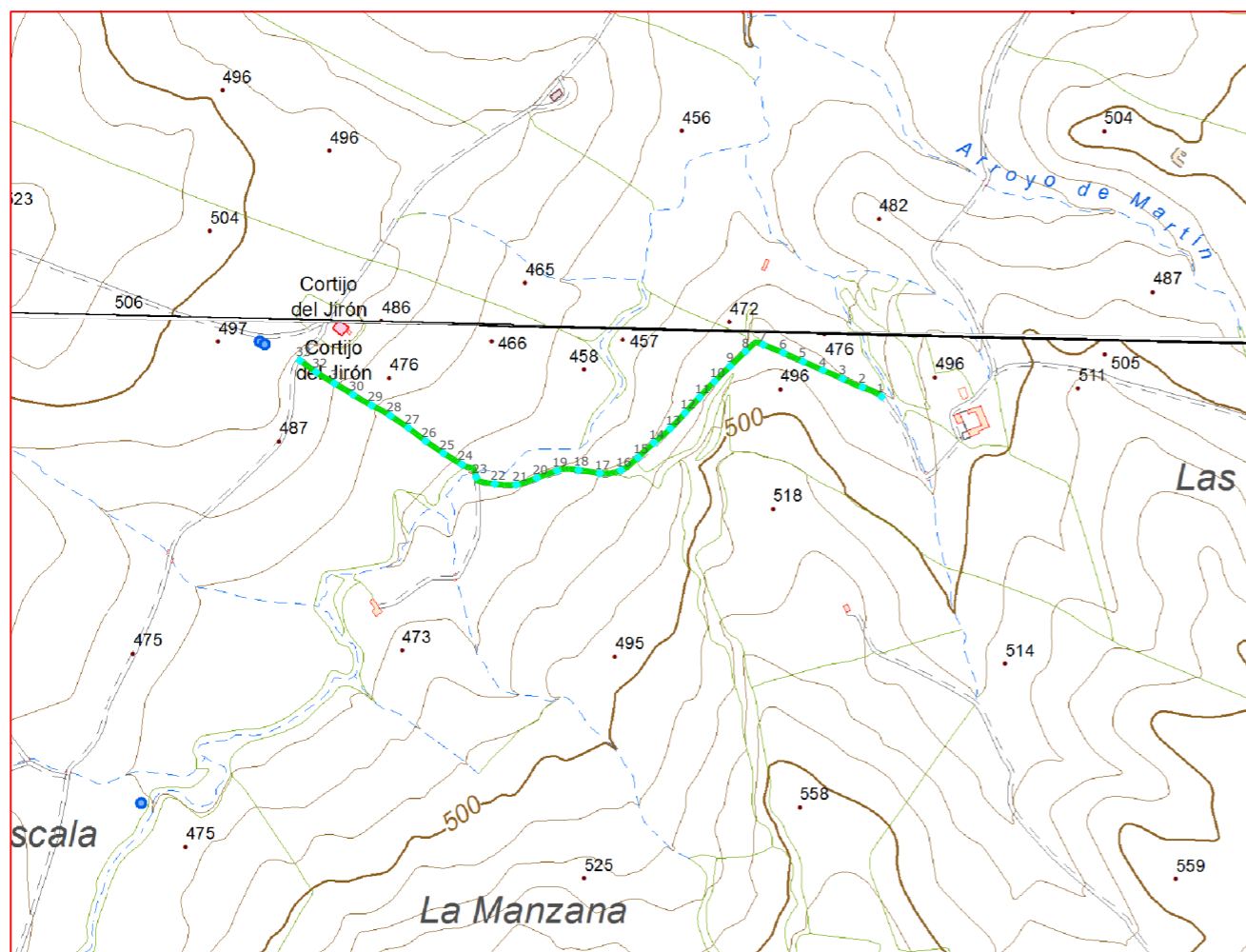


Diputación  
de Cádiz

Área de Desarrollo, Innovación  
y Cooperación Local  
Servicio de Asistencia Municipal




## Camino sobre Mapa Topográfico Andalucía a 1/10000



## Plano de situación



Escala: 1/10.000



### Fichas con los siguientes aspectos:

R. Catastral: 11034A018090040000UU		
Código o Nº de inventario: 5040	Ancho medio aprox.: 3.00 m	Afecciones: El camino designado no coincide con catastro. Solo existe un tramo el resto se encuentra desaparecido.
Denominación: Camino de Galapagar	Area aprox.: 2873.1 m <sup>2</sup>	
Uso: Público	Estado: Mal	Descripción: Camino situado al oeste del término municipal. En dirección noroeste.noreste. Y atraviesa los parajes Marín, Cuartillos.
Titularidad: Municipal	Tipo de pavimento: Tierra	
Longitud: 957.7 m		

### TOPGEA Ingeniería Inventario de caminos

Camino de Galapagar  
Setenil de las Bodegas, Sierra de Cádiz

Pedro Pablo Gutiérrez Braojos  
I.T.topografía  
Nº colegiaco 8252

Firma:

Peticionario:  
Diputación de Cádiz

Formato:

**A3**

Plano nº:

**30**

COLEGIO OFICIAL DE INGENIERIA GEOMÁTICA Y TOPOGRÁFICA  
 VISADO: E1701774 Tra.: 201702736  
 16/OCT/2017  
 Habilitación Profesional  
 Coleg. 0008252 PEDRO PABLO GUTIERREZ BRAOJOS  
 Visto por petición expresa del cliente, art. 13 Ley de Colegios Profesionales.  
 Servicio Certificado por AENOR en la Norma ISO 9001:2015

Imagen de situación



Imagen del camino



LISTADO DE COORDENADAS DEL EJE (UTM)

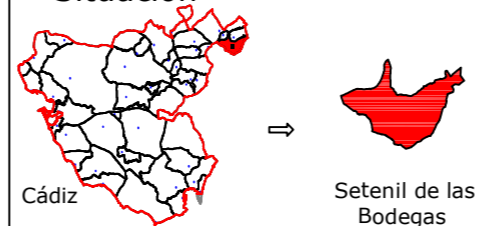
Punto	X (m)	Y (m)
1	301196.27	4083240.77
2	301169.61	4083253.97
3	301142.23	4083265.92
4	301114.61	4083277.59
5	301087.13	4083289.64
6	301059.72	4083301.84
7	301031.88	4083312.98
8	301007.39	4083303.61
9	300985.75	4083282.83
10	300964.21	4083261.95
11	300943.52	4083240.23
12	300923.11	4083218.24
13	300902.59	4083196.37
14	300880.00	4083176.66
15	300857.85	4083156.43
16	300834.02	4083138.57
17	300804.67	4083134.34
18	300775.02	4083138.92
19	300745.45	4083137.89
20	300717.18	4083127.85
21	300688.71	4083118.75
22	300658.82	4083119.69
23	300633.06	4083129.03
24	300613.09	4083146.69
25	300587.43	4083162.23
26	300562.65	4083179.12
27	300538.91	4083197.47
28	300514.03	4083214.22
29	300487.81	4083228.73
30	300461.82	4083243.66
31	300436.16	4083259.21
32	300410.56	4083274.84
33	300388.15	4083291.07

Camino indicado por el Ayuntamiento.

**Diputación de Cádiz** | Área de Desarrollo, Innovación y Cooperación Local  
Servicio de Asistencia Municipal

  
**TOPGEA**  
Ingeniería Topográfica  
Tlf: 660368988-671495283  
E-mail: topgea10@gmail.com

**Situación**

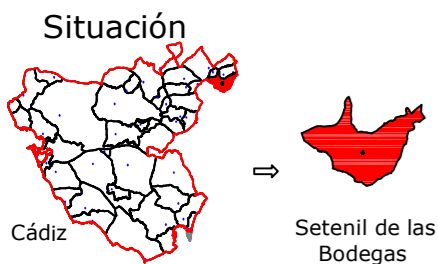


Cádiz → Setenil de las Bodegas

**TOPGEA Ingeniería** Inventario de los caminos de titularidad Municipal certificados

Pedro Pablo Gutiérrez Braojos I.T.topografía Nº colegiado 8252	Firma:	Formato: <b>A3</b>	Plano nº: <b>30</b>
	Peticionario: Diputación de Cádiz		

COIGT  
 VISADO : E1701774  
 Tra : 201702736  
 16/OCT 2017  
 Habilitación Profesional  
 Coleg. 0008252 PEDRO PABLO GUTIERREZ BRAOJOS  
 Visado por petición expresa del cliente, art. 13 Ley de Colegios Profesionales.  
 Servicio Certificado por AENOR en la Norma ISO 9001:2015



Leyenda	
	Eje de camino
	Punto sobre eje

Sistema de coordenadas UTM  
Huso 30  
Sistema de Referencia ETRS89



TOPGEA

Ingeniería Topográfica

Tlf: 660368988-671495283

E-mail: administracion@topgea.es

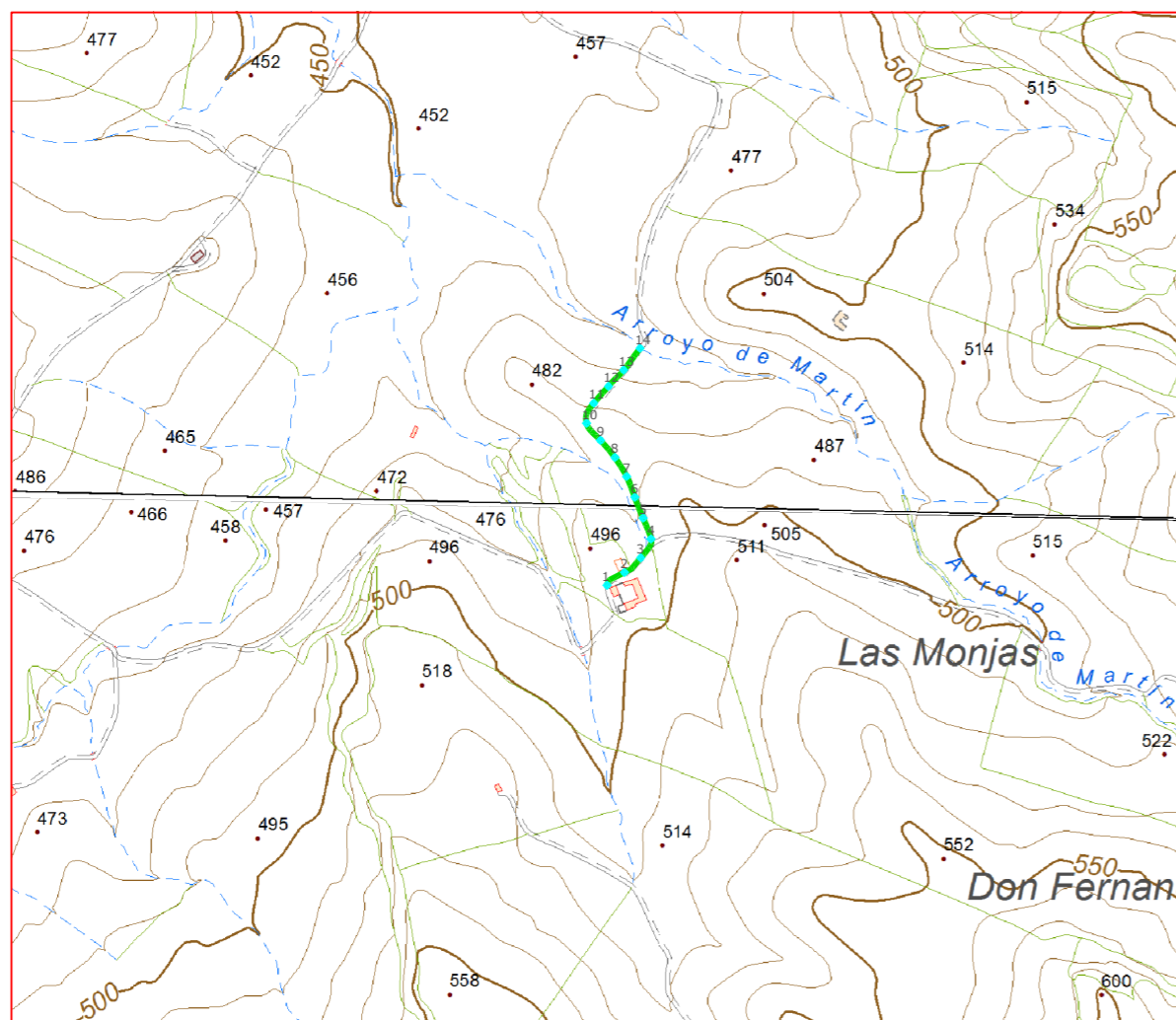


Diputación de Cádiz


Área de Desarrollo, Innovación y Cooperación Local  
Servicio de Asistencia Municipal




## Camino sobre Mapa Topográfico Andalucía a 1/10000



## Plano de situación



Escala: 1/10.000



### Fichas con los siguientes aspectos:

R. Catastral: 11034A018090050000UH		
Código o Nº de inventario: 5041	Ancho medio aprox.: 3.00 m	Afecciones: El camino designado coincide con catastro. No se puede acceder al camino, la imagen es lejana.
Denominación: Camino Don Gregorio	Area aprox.: 1189.5 m <sup>2</sup>	
Uso: Público	Estado: Aceptable	Descripción: Camino situado al oeste del término municipal. En dirección norte-sur. Y atraviesa los parajes Marín.
Titularidad: Municipal	Tipo de pavimento: Tierra	
Longitud: 396.5 m		

### TOPGEA Ingeniería Inventario de caminos

Camino Don Gregorio  
Setenil de las Bodegas, Sierra de Cádiz

Pedro Pablo Gutiérrez Braojos  
I.T.topografía  
Nº colegiaco 8252

Firma:

Peticionario:  
Diputación de Cádiz

Formato:

**A3**

Plano nº:

**31**

COLEGIO OFICIAL DE INGENIERIA GEOMÁTICA Y TOPOGRÁFICA  
 VISADO: E1701774 Tra.: 201702736  
 16/OCT/2017  
 Profesional  
 Habilitación Coleg. 0008252 PEDRO PABLO GUTIERREZ BRAOJOS  
 Visto por petición expresa del cliente, art. 13 Ley de Colegios Profesionales.  
 Servicio Certificado por AENOR en la Norma ISO 9001:2015

Imagen de situación


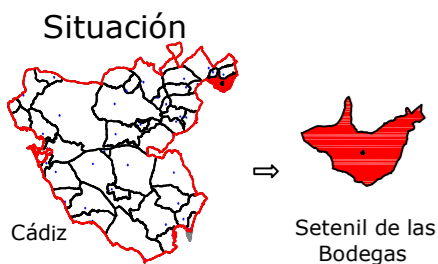


Imagen del camino



LISTADO DE COORDENADAS DEL EJE (UTM)		
Punto	X (m)	Y (m)
1	301293.88	4083219.06
2	301317.18	4083236.11
3	301339.11	4083255.75
4	301352.75	4083280.97
5	301342.32	4083309.03
6	301331.16	4083336.87
7	301320.13	4083364.74
8	301304.50	4083390.32
9	301285.18	4083413.24
10	301266.51	4083436.18
11	301276.07	4083463.06
12	301295.90	4083485.56
13	301316.26	4083507.55
14	301338.24	4083536.68

Camino indicado por el Ayuntamiento.



Leyenda	
	Eje de camino
	Punto sobre eje

Sistema de coordenadas UTM  
Huso 30  
Sistema de Referencia ETRS89



TOPGEA

Ingeniería Topográfica

Tlf: 660368988-671495283

E-mail: administracion@topgea.es



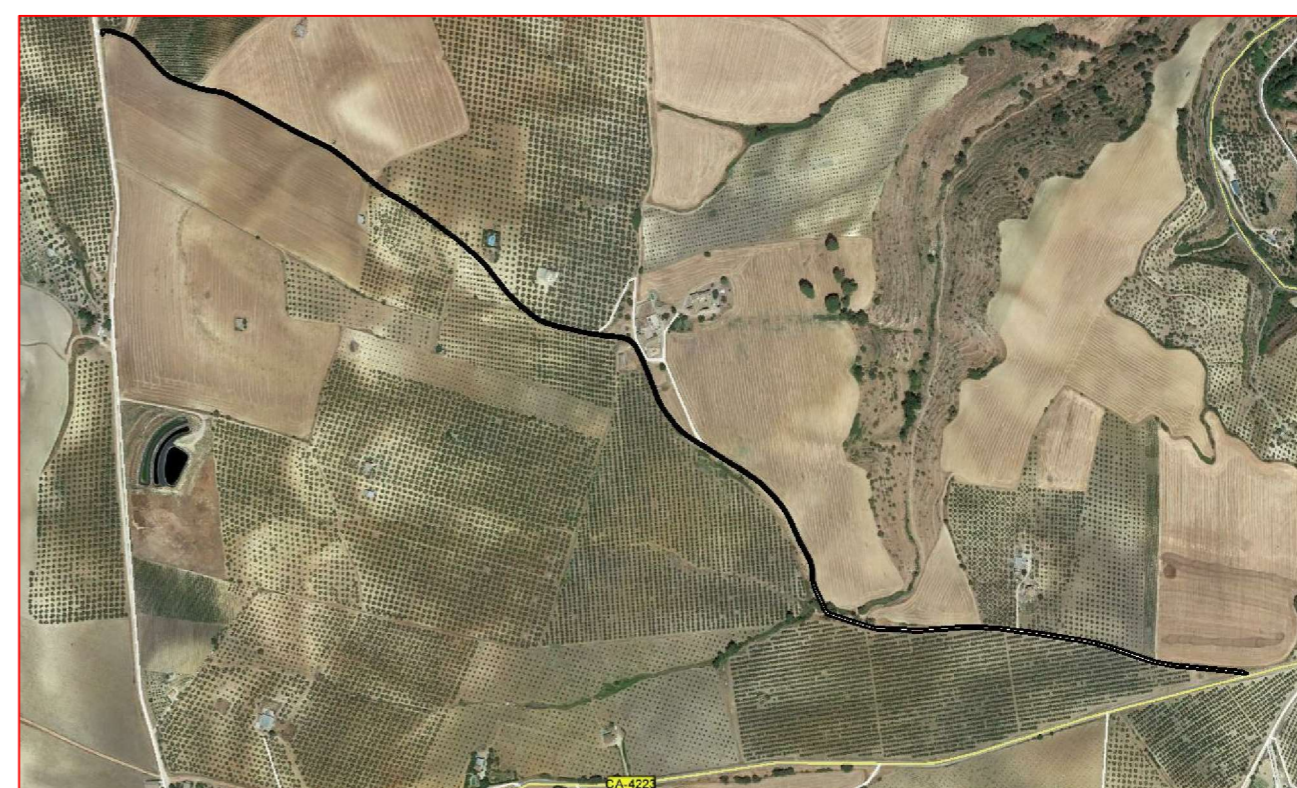
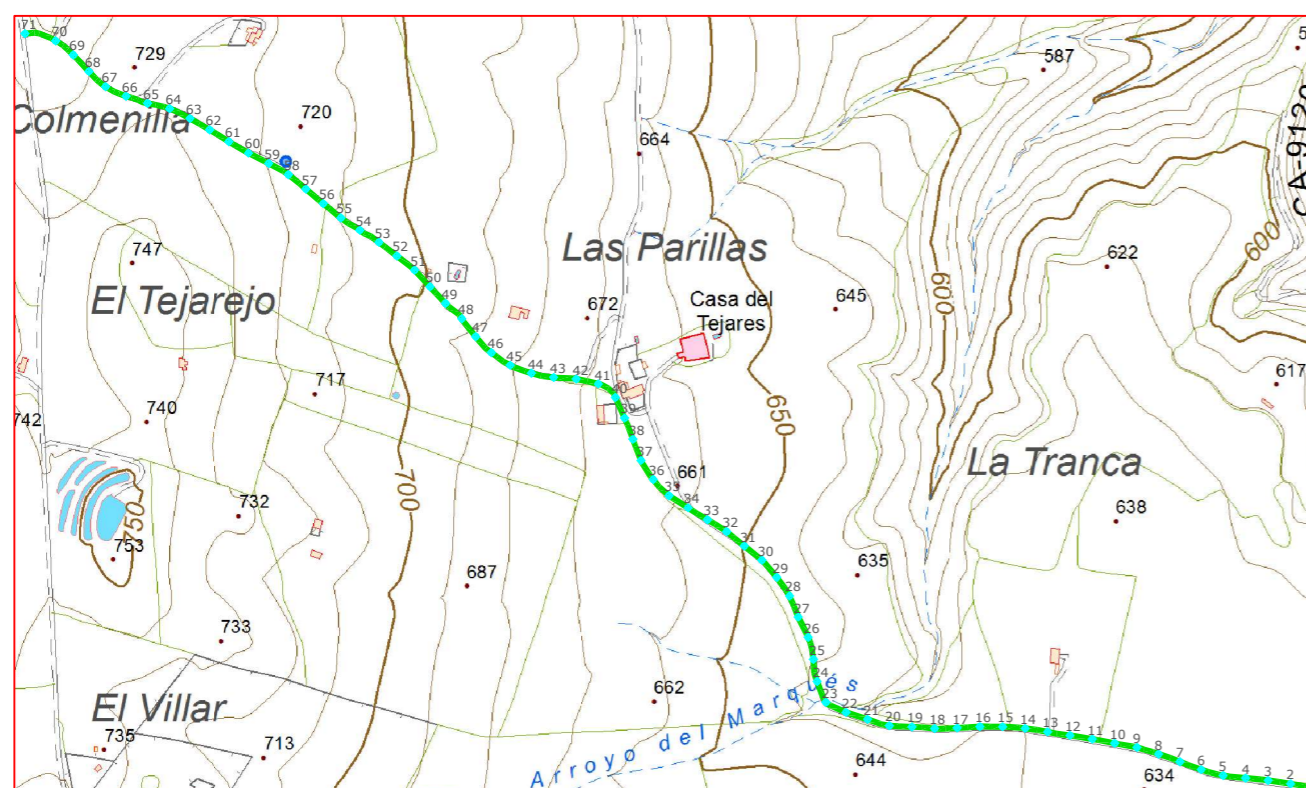
Diputación de Cádiz

Área de Desarrollo, Innovación y Cooperación Local  
Servicio de Asistencia Municipal




## Camino sobre Mapa Topográfico Andalucía a 1/10000

## Plano de situación



Escala: 1/10.000



### Fichas con los siguientes aspectos:

R. Catastral: 11034A020090010000UA		
Código o Nº de inventario: 5041	Ancho medio aprox.: 3.00 m	Afecciones: El camino designado coincide con catastro.
Denominación: Camino del Tejarejo	Area aprox.: 1189.5 m <sup>2</sup>	
Uso: Público	Estado: Aceptable	Descripción: Camino situado al oeste del término municipal. En dirección suroeste-noreste. Y atraviesa los parajes Viña Alta.
Titularidad: Municipal	Tipo de pavimento: Tierra	
Longitud: 396.5 m		

### TOPGEA Ingeniería Inventario de caminos

Camino del Tejarejo  
Setenil de las Bodegas, Sierra de Cádiz

Pedro Pablo Gutiérrez Braojos  
I.T.topografía  
Nº colegiaco 8252

Firma:

Peticionario:  
Diputación de Cádiz

Formato:

**A3**

Plano nº:

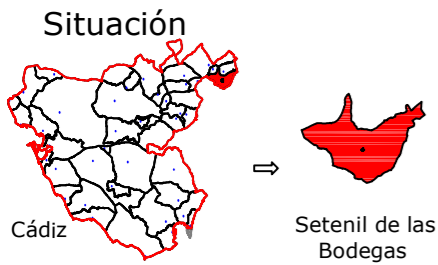
**32**

COLEGIO OFICIAL DE INGENIERIA GEOMÁTICA Y TOPOGRÁFICA  
 VISADO : E1701774    Tra : 201702736  
 16/OCT/2017  
 Profesional  
 Habilitación Coleg. 0008252 PEDRO PABLO GUTIERREZ BRAOJOS  
 Visto por petición expresa del cliente, art. 13 Ley de Colegios Profesionales.  
 Servicio Certificado por AENOR en la Norma ISO 9001:2015

LISTADO DE COORDENADAS DEL EJE (UTM)			LISTADO DE COORDENADAS DEL EJE (UTM)		
Punto	X (m)	Y (m)	Punto	X (m)	Y (m)
1	304700.68	4081549.64	51	303514.37	4082236.96
2	304672.85	4081557.64	52	303490.93	4082255.64
3	304643.17	4081561.97	53	303467.08	4082273.83
4	304613.34	4081565.13	54	303441.89	4082289.72
5	304583.55	4081568.59	55	303416.73	4082305.94
6	304554.64	4081576.39	56	303393.51	4082324.92
7	304526.51	4081586.78	57	303370.51	4082344.17
8	304498.30	4081596.95	58	303347.40	4082363.29
9	304469.61	4081605.72	59	303321.38	4082378.14
10	304440.14	4081611.25	60	303294.64	4082391.74
11	304410.65	4081616.74	61	303268.75	4082406.87
12	304381.05	4081621.62	62	303243.17	4082422.55
13	304351.44	4081626.31	63	303217.18	4082437.53
14	304321.81	4081630.92	64	303190.22	4082450.59
15	304291.90	4081633.04	65	303161.10	4082457.64
16	304261.91	4081633.16	66	303132.71	4082467.02
17	304231.96	4081631.42	67	303105.58	4082479.58
18	304202.02	4081630.64	68	303083.51	4082499.72
19	304172.12	4081632.93	69	303062.87	4082521.49
20	304142.16	4081634.37	70	303039.56	4082540.12
21	304113.45	4081642.84	71	302999.07	4082549.71
22	304084.92	4081652.10			
23	304058.31	4081665.32			
24	304046.64	4081692.87			
25	304041.63	4081722.23			
26	304034.79	4081751.27			
27	304021.66	4081778.23			
28	304010.20	4081805.95			
29	303993.31	4081830.68			
30	303973.72	4081853.36			
31	303950.36	4081872.17			
32	303927.03	4081891.03			
33	303901.60	4081906.93			
34	303876.03	4081922.62			
35	303850.68	4081938.65			
36	303829.87	4081960.10			
37	303813.73	4081985.30			
38	303802.99	4082013.31			
39	303792.06	4082041.23			
40	303779.86	4082068.64			
41	303757.38	4082086.49			
42	303728.08	4082092.89			
43	303698.20	4082095.02			
44	303668.82	4082100.68			
45	303640.78	4082111.13			
46	303615.93	4082127.74			
47	303595.17	4082149.10			
48	303576.72	4082172.71			
49	303555.14	4082192.96			
50	303534.71	4082214.92			



Camino indicado por el Ayuntamiento.



Leyenda	
	Eje de camino
	Punto sobre eje

Sistema de coordenadas UTM  
 Huso 30  
 Sistema de Referencia ETRS89



**TOPGEA**

Ingeniería Topográfica

Tlf: 660368988-671495283

E-mail: administracion@topgea.es



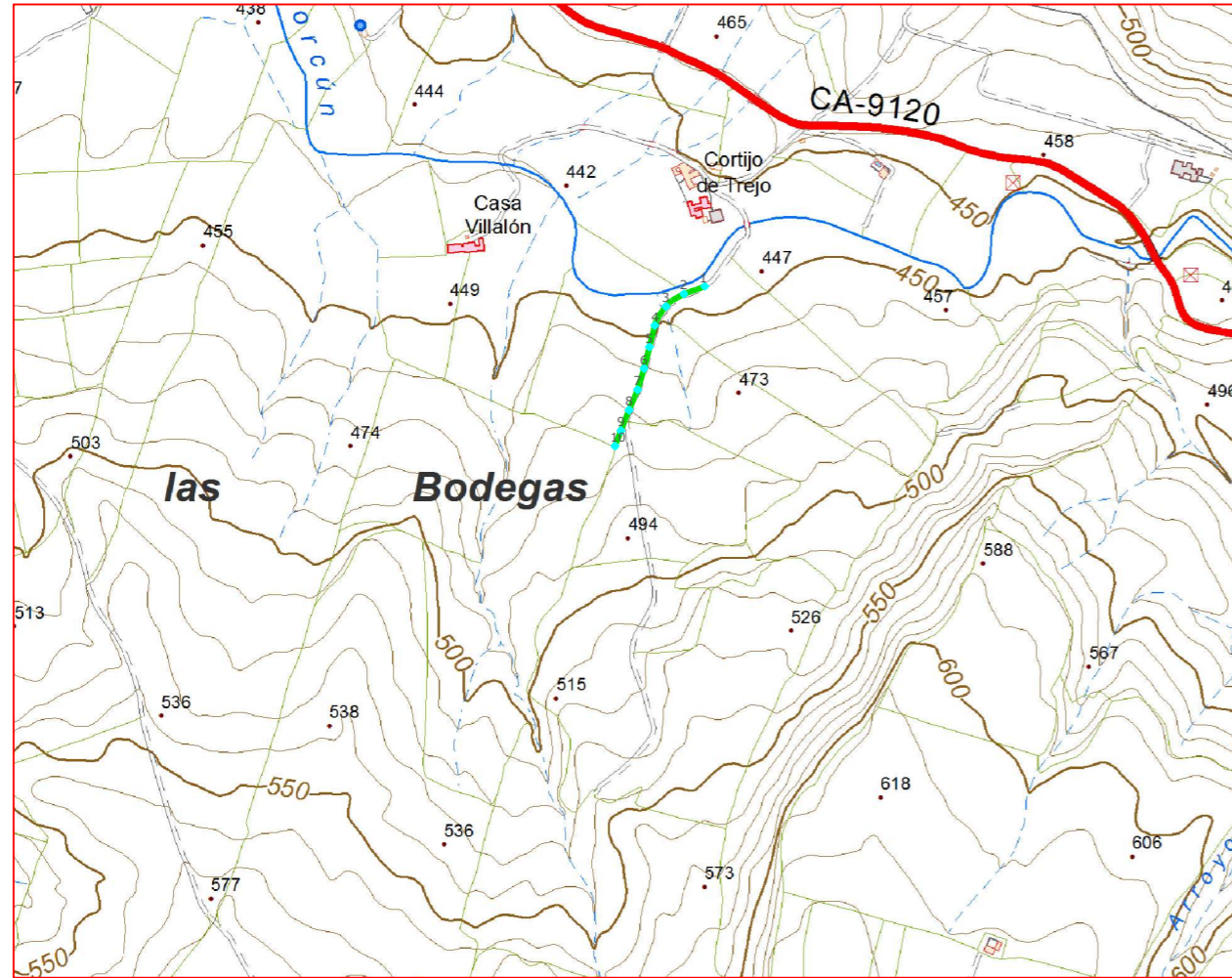
**Diputación de Cádiz**

Área de Desarrollo, Innovación y Cooperación Local  
 Servicio de Asistencia Municipal

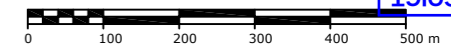


## Camino sobre Mapa Topográfico Andalucía a 1/10000

## Plano de situación



Escala: 1/10.000



### Fichas con los siguientes aspectos:

R. Catastral: 11034A020090040000UG		
Código o Nº de inventario: 5043	Ancho medio aprox.: 3.00 m	Afecciones: El Camino designado coincide con catastro.
Denominación: Camino 19	Area aprox.: 787.2 m <sup>2</sup>	
Uso: Público	Estado: Aceptable	Descripción: Camino situado al norte del término municipal. En dirección norte-sur. Y atraviesa los parajes Trejo.
Titularidad: Municipal	Tipo de pavimento: Tierra	
Longitud: 262.4 m		

### TOPGEA Ingeniería Inventario de caminos

Camino 19  
 Setenil de las Bodegas, Sierra de Cádiz

Pedro Pablo Gutiérrez Braojos I.T.topografía Nº colegiaco 8252	Firma:	Formato: <b>A3</b>	Plano nº: <b>33</b>
	Peticionario: Diputación de Cádiz		

COLEGIO OFICIAL DE INGENIERIA GEOMÁTICA Y TOPOGRÁFICA  
 VISADO : E1701774 Tra : 201702736  
 16/OCT/2017  
 Profesional  
 Habilitación Coleg. 0008252 PEDRO PABLO GUTIERREZ BRAOJOS  
 Visto por petición expresa del cliente, art. 13 Ley de Colegios Profesionales.  
 Servicio Certificado por AENOR en la Norma ISO 9001:2015

Imagen de situación



Imagen del camino de catastro



LISTADO DE COORDENADAS DEL EJE (UTM)		
Punto	X (m)	Y (m)
1	302887.34	4084621.62
2	302859.20	4084611.27
3	302834.81	4084594.35
4	302819.69	4084568.73
5	302812.56	4084539.59
6	302805.13	4084510.53
7	302796.48	4084481.82
8	302784.93	4084454.14
9	302773.93	4084426.23
10	302765.93	4084405.33

Camino indicado por el Ayuntamiento.

 **Diputación de Cádiz** | Área de Desarrollo, Innovación y Cooperación Local  
Servicio de Asistencia Municipal

  
**TOPGEA**  
Ingeniería Topográfica  
Tlf: 660368988-671495283  
E-mail: topgea10@gmail.com

**Situación**



Cádiz → Setenil de las Bodegas

**TOPGEA Ingeniería** Inventario de los caminos de titularidad Municipal certificados

Pedro Pablo Gutiérrez Braojos  
I.T.topografía  
Nº colegiaco 8252

Firma:

Peticionario:  
Diputación de Cádiz

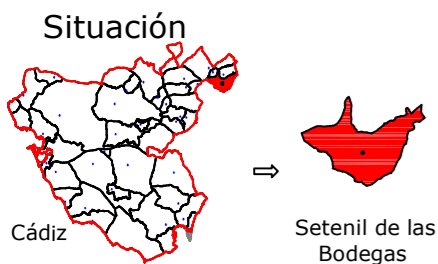
Formato:

**A3**

Plano nº:

**33**

COLEGIO OFICIAL DE INGENIERIA GEOMÁTICA Y TOPOGRÁFICA  
**COIGT**  
 VISADO : E1701774    Tra : 201702736  
 16/OCT 2017  
 Profesional  
 Coleg. 0008252 PEDRO PABLO GUTIERREZ BRAOJOS  
 Vísado por petición expresa del cliente, art. 13 Ley de Colegios Profesionales.  
 Servicio Certificado por AENOR en la Norma ISO 9001:2015



Leyenda	
	Eje de camino
	Punto sobre eje

Sistema de coordenadas UTM  
Huso 30  
Sistema de Referencia ETRS89



TOPGEA

Ingeniería Topográfica

Tlf: 660368988-671495283

E-mail: administracion@topgea.es

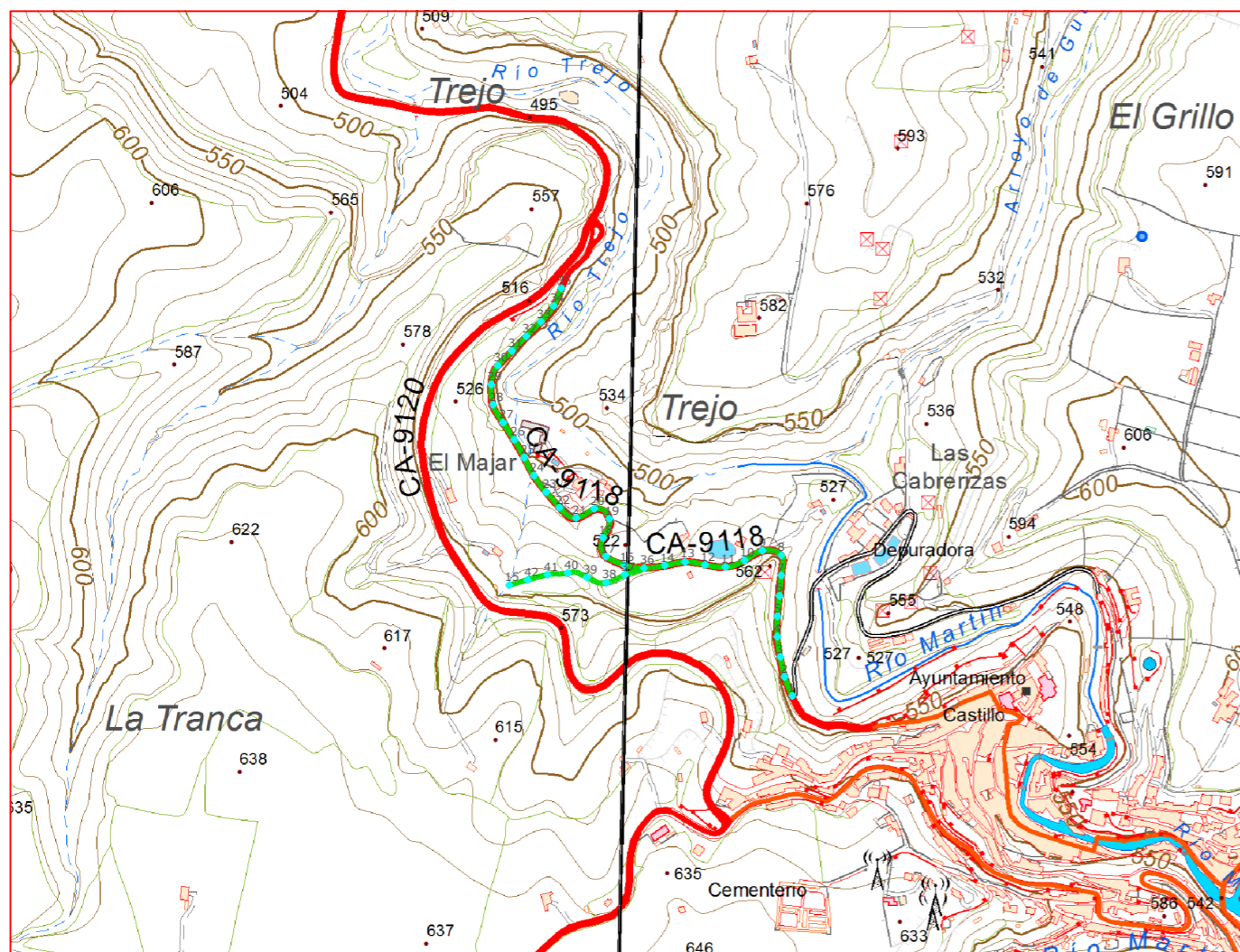


Diputación de Cádiz

Área de Desarrollo, Innovación y Cooperación Local  
Servicio de Asistencia Municipal




## Camino sobre Mapa Topográfico Andalucía a 1/10000



## Plano de situación



Escala: 1/10.000



### Fichas con los siguientes aspectos:

R. Catastral: 11034A020090050000UQ, 11034A020090060000UP		
Código o Nº de inventario: 5044	Ancho medio aprox.: 6.00 m	Afecciones: El camino designado coincide con catastro. El camino tiene dos referencias catastrales, las cuales forman un camino con forma de T.
Denominación: Camino 20	Area aprox.: 7358.52 m <sup>2</sup>	Descripción: Camino situado al noroeste del término municipal. En dirección sureste-oeste. Y atraviesa los parajes Trejo, Majar.
Uso: Público	Estado: Aceptable	
Titularidad: Municipal	Tipo de pavimento: Asfalto	
Longitud: 1226.4 m		

TOPGEA Ingeniería **Inventario de caminos**

Camino 20

Setenil de las Bodegas, Sierra de Cádiz

Pedro Pablo Gutiérrez Braojos  
I.T.topografía  
Nº colegiaco 8252

Firma:

Peticionario:  
Diputación de Cádiz

Formato:

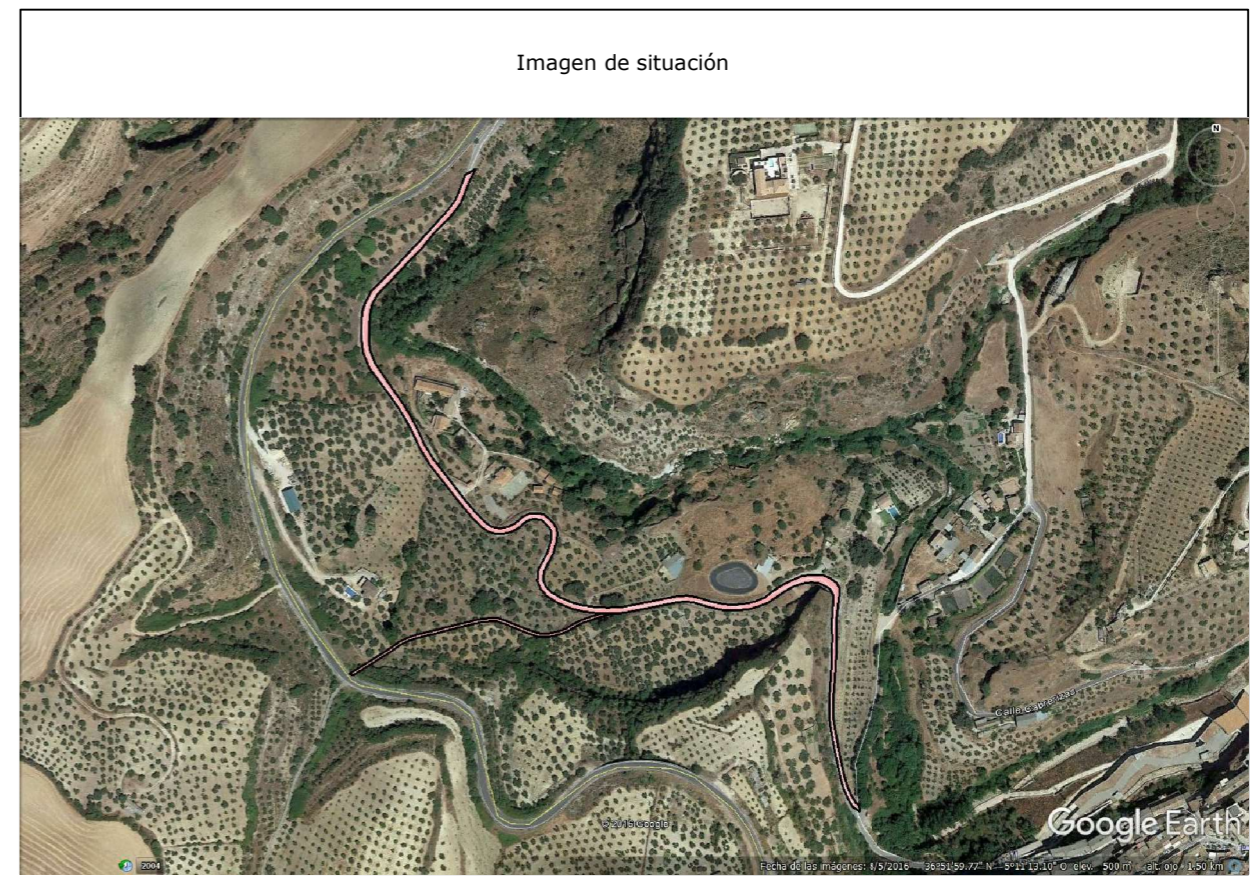
A3

Plano nº:

34

COLEGIO OFICIAL DE INGENIERIA GEOMATICA Y TOPOGRAFICA  
 VISADO: E1701774 Tra.: 201702736  
 16/03/2017  
 Habilitación Profesional  
 Coleg. 0008252 PEDRO PABLO GUTIERREZ BRAOJOS  
 Visto por petición expresa del cliente, art. 13 Ley de Colegios Profesionales.  
 Servicio Certificado por AENOR en la Norma ISO 9001:2015

LISTADO DE COORDENADAS DEL EJE (UTM)		
Punto	X (m)	Y (m)
1	305250.65	4082016.47
2	305239.27	4082044.21
3	305232.94	4082073.52
4	305228.62	4082103.19
5	305228.96	4082133.13
6	305231.71	4082163.01
7	305234.55	4082192.87
8	305234.60	4082222.07
9	305206.98	4082229.06
10	305180.78	4082214.79
11	305152.78	4082205.29
12	305123.03	4082208.11
13	305093.49	4082212.57
14	305063.95	4082207.41
15	304836.11	4082178.70
16	305004.71	4082207.85
17	304977.61	4082220.53
18	304973.63	4082247.92
19	304982.66	4082275.75
20	304960.67	4082290.48
21	304934.17	4082276.99
22	304909.71	4082292.22
23	304890.10	4082314.92
24	304872.20	4082338.95
25	304858.01	4082365.34
26	304843.57	4082391.62
27	304827.00	4082416.63
28	304812.46	4082442.64
29	304809.84	4082472.34
30	304819.32	4082500.08
31	304840.20	4082521.62
32	304861.21	4082543.04
33	304882.40	4082564.27
34	304901.30	4082587.42
35	304912.48	4082613.47
36	305033.53	4082203.72
37	305005.48	4082193.99
38	304978.11	4082182.14
39	304949.99	4082189.97
40	304921.91	4082196.41
41	304892.13	4082193.78
42	304863.08	4082186.34



Camino indicado por el Ayuntamiento.

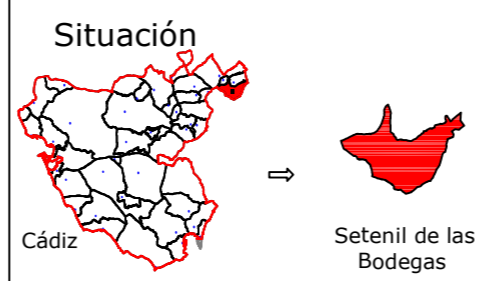
COLEGIO OFICIAL DE INGENIERÍA GEOMÁTICA Y TOPOGRÁFICA  
 VISADO : E1701774 Tra : 201702736  
 16/OCT/2017  
 Profesional  
 Habilitación Coleg. 0008262 PEDRO PABLO GUTIERREZ BRAOJOS  
 Visado por petición expresa del cliente, art. 13 Ley de Colegios Profesionales.  
 Servicio Certificado por AENOR en la Norma ISO 9001:2015



**Diputación de Cádiz**  
 Área de Desarrollo, Innovación y Cooperación Local  
 Servicio de Asistencia Municipal

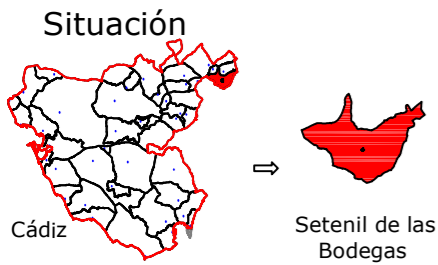


**TOPGEA**  
 Ingeniería Topográfica  
 Tlf: 660368988-671495283  
 E-mail: topgea10@gmail.com



**TOPGEA Ingeniería** Inventario de los caminos de titularidad Municipal certificados

Pedro Pablo Gutiérrez Braojos I.T.topografía Nº colegiado 8252	Firma:	Formato: <b>A3</b>	Plano nº: <b>34</b>
	Peticionario: Diputación de Cádiz		



Leyenda	
	Eje de camino
	Punto sobre eje

Sistema de coordenadas UTM  
 Huso 30  
 Sistema de Referencia ETRS89



TOPGEA

Ingeniería Topográfica

Tlf: 660368988-671495283

E-mail: administracion@topgea.es

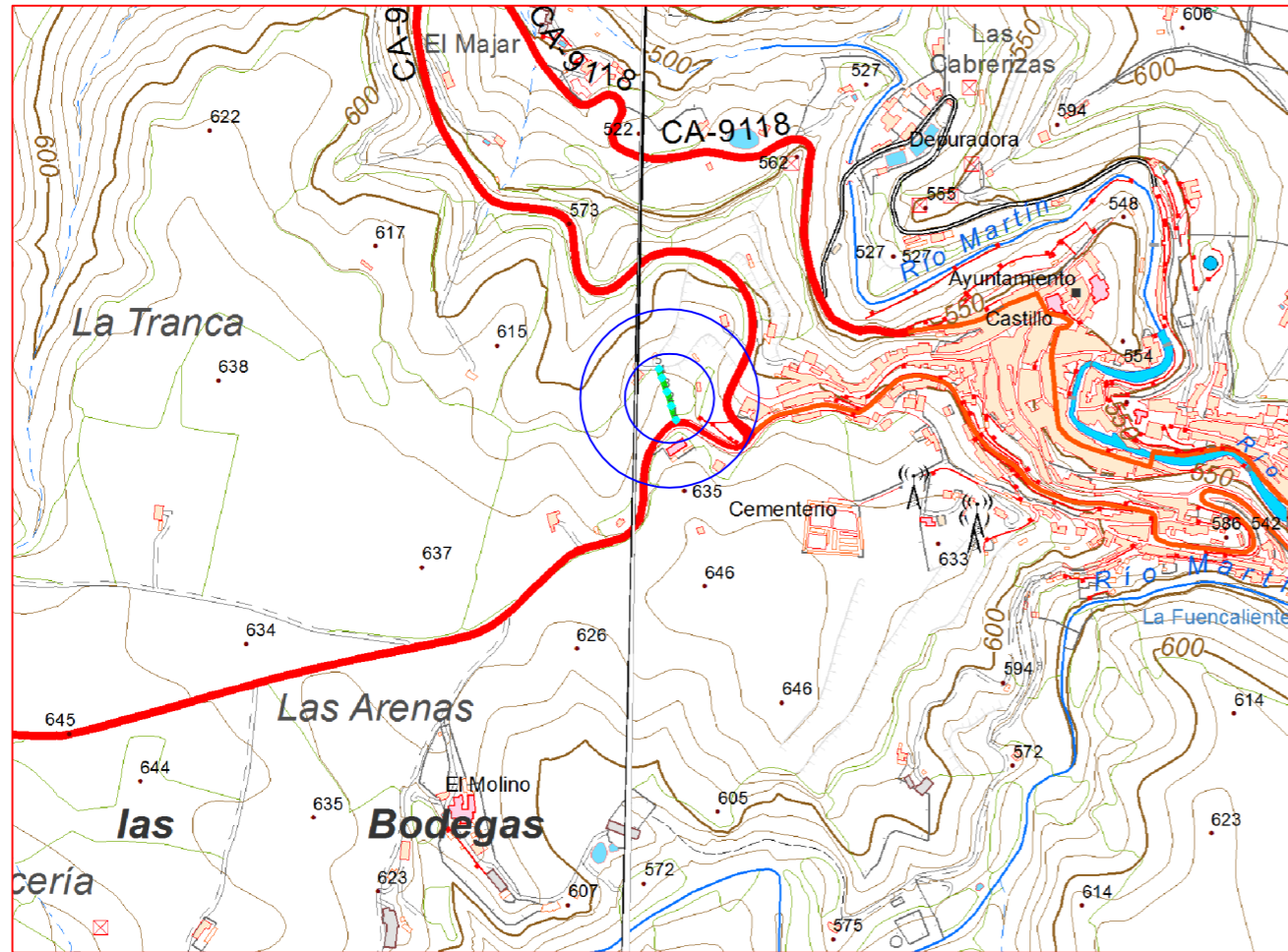


Diputación de Cádiz

Área de Desarrollo, Innovación y Cooperación Local  
 Servicio de Asistencia Municipal



## Camino sobre Mapa Topográfico Andalucía a 1/10000



## Plano de situación



Escala: 1/10.000



### Fichas con los siguientes aspectos:

R. Catastral: 11034A020090070000UL		
Código o Nº de inventario: 5045	Ancho medio aprox.: 4.00 m	Afecciones: El camino designado coincide con catastro.
Denominación: Camino 21	Area aprox.: 290.8 m <sup>2</sup>	
Uso: Público	Estado: Aceptable	Descripción: Camino situado al oeste del término municipal. En dirección noroeste-sureste. Y atraviesa los parajes Tranca.
Titularidad: Municipal	Tipo de pavimento: Tierra	
Longitud: 72.7 m		

### TOPGEA Ingeniería Inventario de caminos

Camino 21  
 Setenil de las Bodegas, Sierra de Cádiz

Pedro Pablo Gutiérrez Braojos  
 I.T.topografía  
 Nº colegiaco 8252

Firma:

Peticionario:  
 Diputación de Cádiz

Formato:

**A3**

Plano nº:

**35**

COLEGIO OFICIAL DE INGENIERIA GEOMÁTICA Y TOPOGRÁFICA  
 VISADO: E1701774 Tra.: 201702736  
 16/OCT/2017  
 Profesional  
 Habilitación Coleg. 0008252 PEDRO PABLO GUTIERREZ BRAOJOS  
 Visto por petición expresa del cliente, art. 13 Ley de Colegios Profesionales.  
 Servicio Certificado por AENOR en la Norma ISO 9001:2015

Imagen de situación

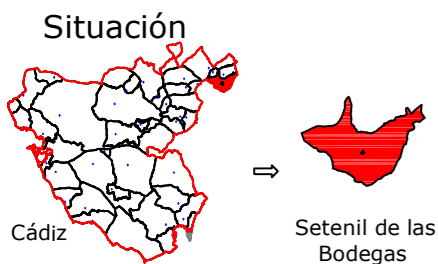


Imagen del camino



LISTADO DE COORDENADAS DEL EJE (UTM)		
Punto	X (m)	Y (m)
1	305055.79	4081851.70
2	305049.43	4081870.60
3	305043.61	4081889.67
4	305036.79	4081908.46
5	305032.86	4081920.47

Camino indicado por el Ayuntamiento.



Leyenda	
	Eje de camino
	Punto sobre eje

Sistema de coordenadas UTM  
Huso 30  
Sistema de Referencia ETRS89



TOPGEA

Ingeniería Topográfica

Tlf: 660368988-671495283

E-mail: administracion@topgea.es

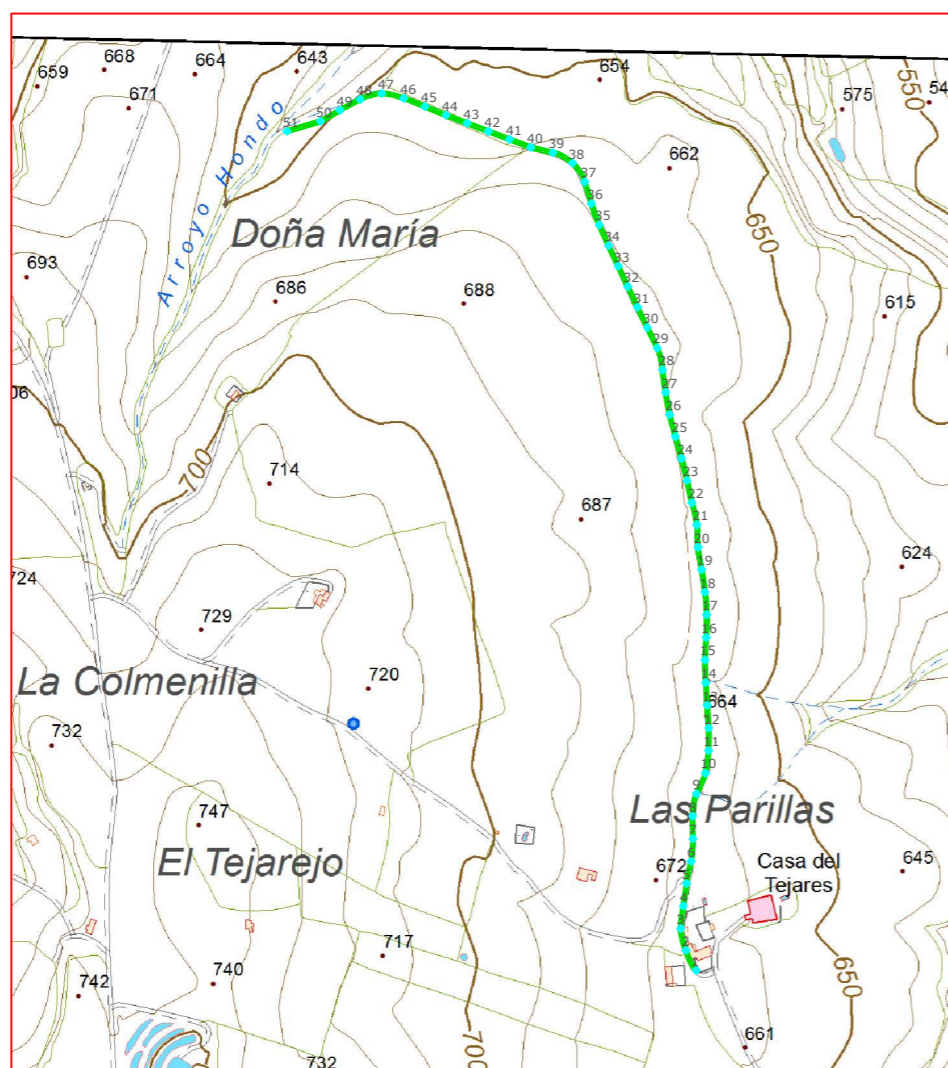


Diputación de Cádiz

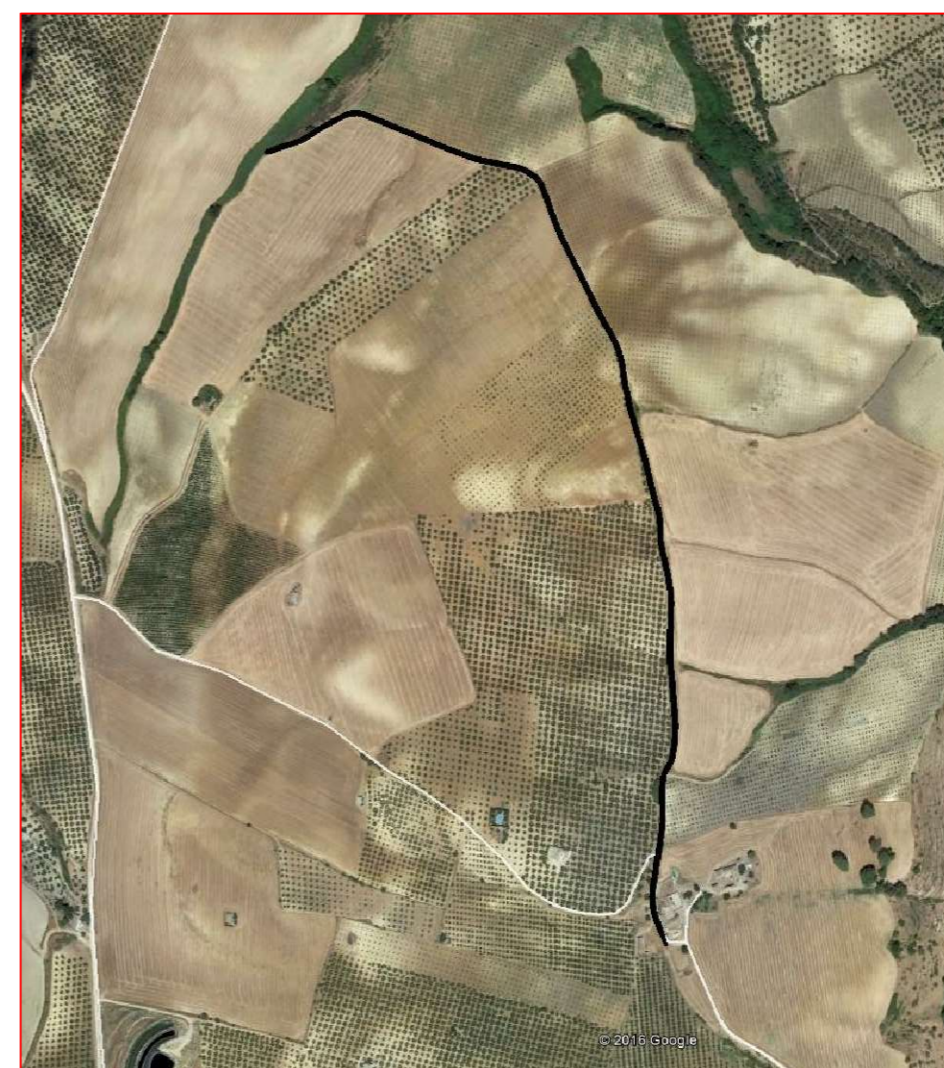
Área de Desarrollo, Innovación y Cooperación Local  
Servicio de Asistencia Municipal



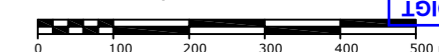
## Camino sobre Mapa Topográfico Andalucía a 1/10000



## Plano de situación



Escala: 1/10.000



## Fichas con los siguientes aspectos:

R. Catastral: 11034A020090080000UT		
Código o Nº de inventario: 5046	Ancho medio aprox.: 3.00 m	Afecciones: El camino designado coincide con catastro. Su tramo final se encuentra intransitable.
Denominación: Camino 22	Area aprox.: 4548.3 m <sup>2</sup>	
Uso: Público	Estado: Aceptable	Descripción: Camino situado al oeste del término municipal. En dirección noroeste-sueste. Y atraviesa los parajes la Colmena y Viña Alta.
Titularidad: Municipal	Tipo de pavimento: Tierra	
Longitud: 1516.1 m		

TOPGEA Ingeniería **Inventario de caminos**

Camino 22

Setenil de las Bodegas, Sierra de Cádiz

Pedro Pablo Gutiérrez Braojos  
I.T.topografía  
Nº colegiaco 8252

Firma:

Peticionario:  
Diputación de Cádiz

Formato:

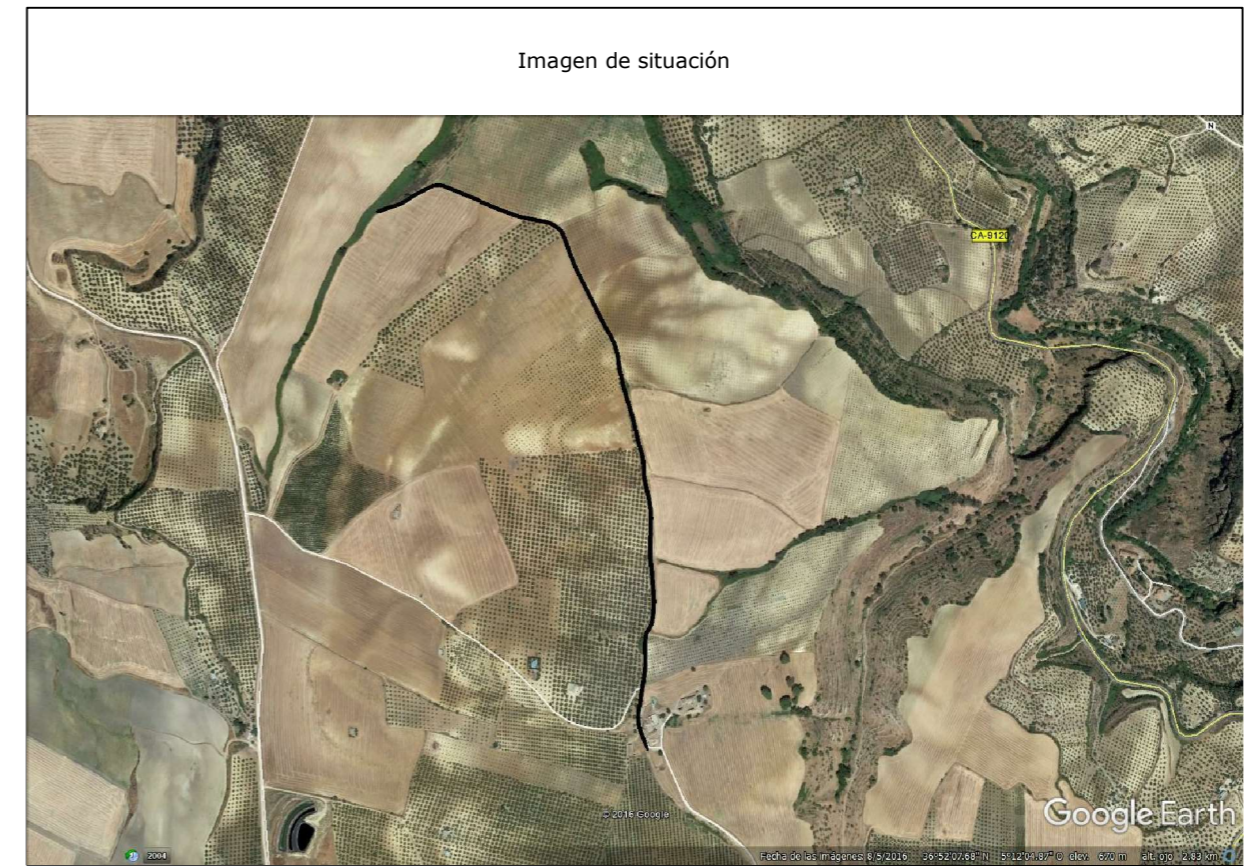
A3

Plano nº:

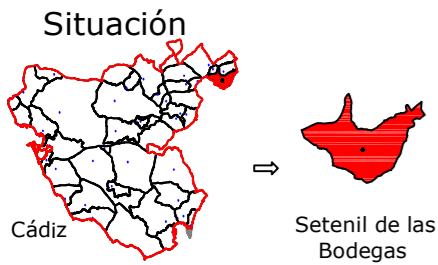
36

COLEGIO OFICIAL DE INGENIERIA GEOMÁTICA Y TOPOGRÁFICA  
 VISADO: E1701774 Tra.: 201702736  
 16/OCT/2017  
 Profesional  
 Habilitación Coleg. 0008252 PEDRO PABLO GUTIERREZ BRAOJOS  
 Visto por petición expresa del cliente, art. 13 Ley de Colegios Profesionales.  
 Servicio Certificado por AENOR en la Norma ISO 9001:2015

LISTADO DE COORDENADAS DEL EJE (UTM)		
Punto	X (m)	Y (m)
1	303797.43	4082052.38
2	303783.82	4082078.81
3	303777.05	4082107.84
4	303780.65	4082137.57
5	303784.63	4082167.31
6	303790.82	4082196.60
7	303793.07	4082226.47
8	303792.84	4082256.45
9	303797.88	4082285.82
10	303809.69	4082313.32
11	303813.75	4082343.01
12	303814.02	4082373.00
13	303811.95	4082402.92
14	303810.12	4082432.87
15	303809.06	4082462.82
16	303810.77	4082492.76
17	303811.32	4082522.73
18	303809.02	4082552.62
19	303804.59	4082582.28
20	303799.94	4082611.91
21	303798.30	4082641.78
22	303791.69	4082670.99
23	303785.26	4082700.29
24	303777.87	4082729.36
25	303770.09	4082758.33
26	303762.15	4082787.25
27	303756.99	4082816.81
28	303752.74	4082846.50
29	303745.86	4082875.53
30	303732.78	4082902.53
31	303719.83	4082929.58
32	303707.04	4082956.72
33	303694.24	4082983.85
34	303681.58	4083011.05
35	303669.21	4083038.38
36	303658.91	4083066.52
37	303650.04	4083095.18
38	303634.10	4083120.10
39	303607.84	4083133.88
40	303578.69	4083140.90
41	303550.60	4083151.43
42	303522.56	4083162.09
43	303494.52	4083172.76
44	303466.49	4083183.46
45	303438.70	4083194.77
46	303410.81	4083205.76
47	303381.63	4083212.11
48	303353.02	4083204.22
49	303326.58	4083190.06
50	303300.47	4083175.34
51	303256.31	4083162.19



Camino indicado por el Ayuntamiento.



Leyenda	
	Eje de camino
	Punto sobre eje

Sistema de coordenadas UTM  
 Huso 30  
 Sistema de Referencia ETRS89



**TOPGEA**

Ingeniería Topográfica

Tlf: 660368988-671495283

E-mail: administracion@topgea.es

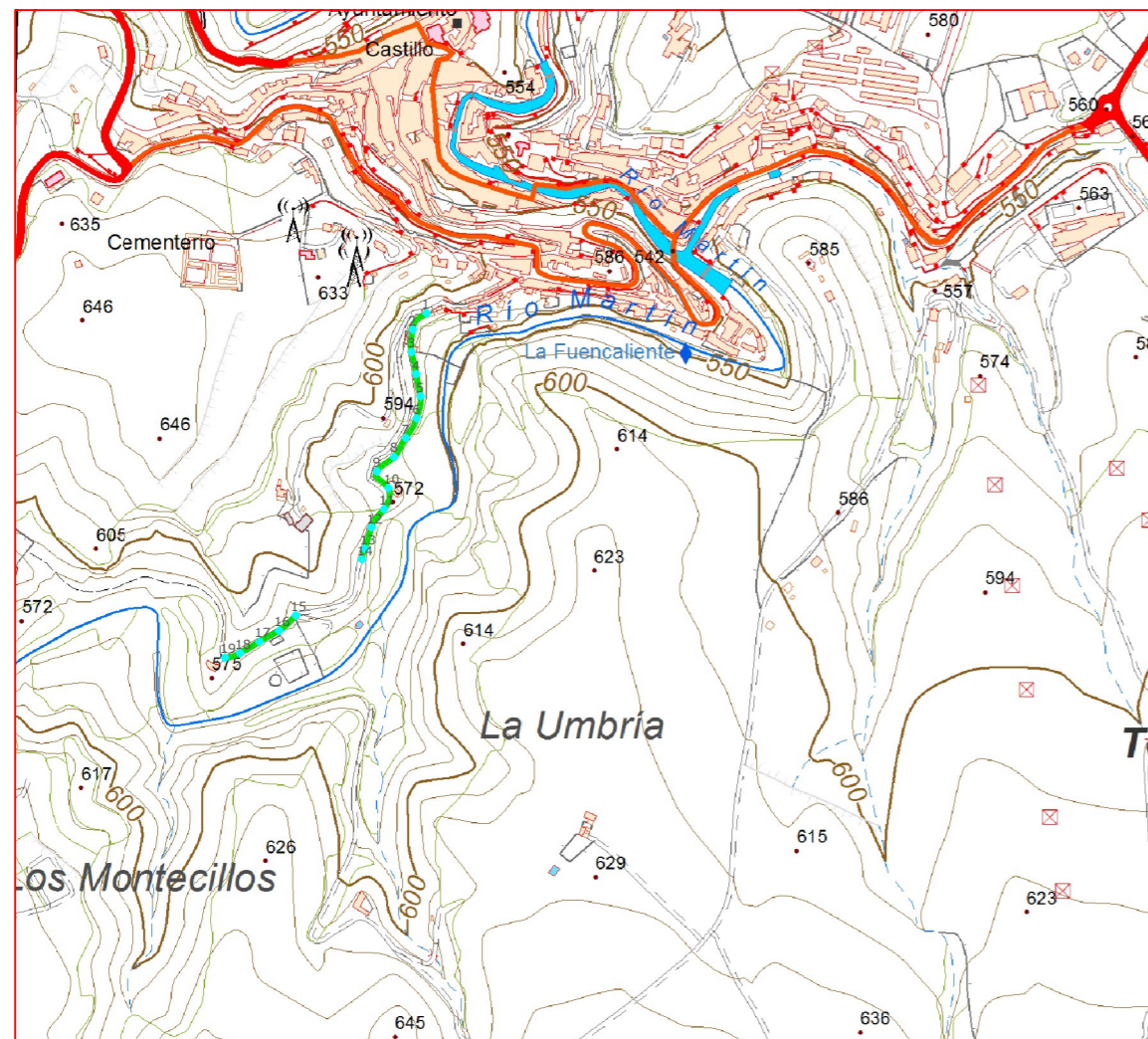


**Diputación de Cádiz**

Área de Desarrollo, Innovación y Cooperación Local  
 Servicio de Asistencia Municipal



## Camino sobre Mapa Topográfico Andalucía a 1/10000



## Plano de situación



Escala: 1/10.000



### Fichas con los siguientes aspectos:

R. Catastral: 11034A022090020000UR		
Código o Nº de inventario: 5047	Ancho medio aprox.: 2.80 m	Afecciones: El camino en el terreno no tiene concordancia con catastro. Existe un tramo del camino que no coincide con catastro. Dispone de una cadena que impide el paso.
Denominación: Camino De la Rasa	Area aprox.: 1360.2 m²	
Uso: Público	Estado: Aceptable	Descripción: Camino situado al sur del término municipal. En dirección noreste-suroeste. Y atraviesa los parajes Juan Jerez.
Titularidad: Municipal	Tipo de pavimento: Tierra	
Longitud: 485.8 m		

### TOPGEA Ingeniería Inventario de caminos

Camino de la Rasa  
 Setenil de las Bodegas, Sierra de Cádiz

Pedro Pablo Gutiérrez Braojos I.T.topografía Nº colegiaco 8252	Firma:	<b>A3</b>	Plano nº: <b>37</b>
	Peticionario: Diputación de Cádiz		

COLEGIO OFICIAL DE INGENIERIA GEOMÁTICA Y TOPOGRÁFICA  
 VISADO: E1701774 Tra.: 201702736  
 16/OCT/2017  
 Profesional  
 Habilitación Coleg. 0008252 PEDRO PABLO GUTIERREZ BRAOJOS  
 Visto por petición expresa del cliente, art. 13 Ley de Colegios Profesionales.  
 Servicio Certificado por AENOR en la Norma ISO 9001:2015

Imagen de situación



Imagen del camino



LISTADO DE COORDENADAS DEL EJE (UTM)		
Punto	X (m)	Y (m)
1	305551.44	4081638.45
2	305532.79	4081616.82
3	305531.43	4081587.05
4	305537.37	4081557.67
5	305543.35	4081528.28
6	305538.01	4081499.10
7	305523.71	4081472.92
8	305508.04	4081447.51
9	305485.20	4081428.47
10	305500.67	4081406.20
11	305494.81	4081378.36
12	305478.25	4081354.03
13	305469.19	4081325.44
14	305465.45	4081311.32
15	305377.33	4081236.93
16	305355.44	4081216.57
17	305329.24	4081201.99
18	305303.25	4081187.00
19	305283.32	4081180.78

Camino indicado por el Ayuntamiento.

 **Diputación de Cádiz** | Área de Desarrollo, Innovación y Cooperación Local  
Servicio de Asistencia Municipal

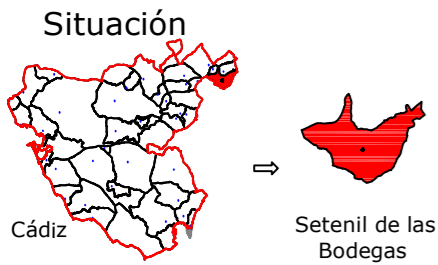
  
**TOPGEA**  
Ingeniería Topográfica  
Tlf: 660368988-671495283  
E-mail: topgea10@gmail.com



**TOPGEA Ingeniería** Inventario de los caminos de titularidad Municipal certificados

Pedro Pablo Gutiérrez Braojos I.T.topografía Nº colegiado 8252	Firma:	Formato: <b>A3</b>	Plano nº: <b>37</b>
	Peticionario: Diputación de Cádiz		

COIGT  
 COLEGIO OFICIAL DE INGENIERIA GEOMÁTICA Y TOPOGRÁFICA  
 VISADO : E1701774 Tra : 201702736  
 16/OCT 2017  
 Habilitación Profesional  
 Coleg. 0008252 PEDRO PABLO GUTIERREZ BRAOJOS  
 Visado por petición expresa del cliente, art. 13 Ley de Colegios Profesionales.  
 Servicio Certificado por AENOR en la Norma ISO 9001:2015



Leyenda	
	Eje de camino
	Punto sobre eje

Sistema de coordenadas UTM  
 Huso 30  
 Sistema de Referencia ETRS89



TOPGEA

Ingeniería Topográfica

Tlf: 660368988-671495283

E-mail: administracion@topgea.es

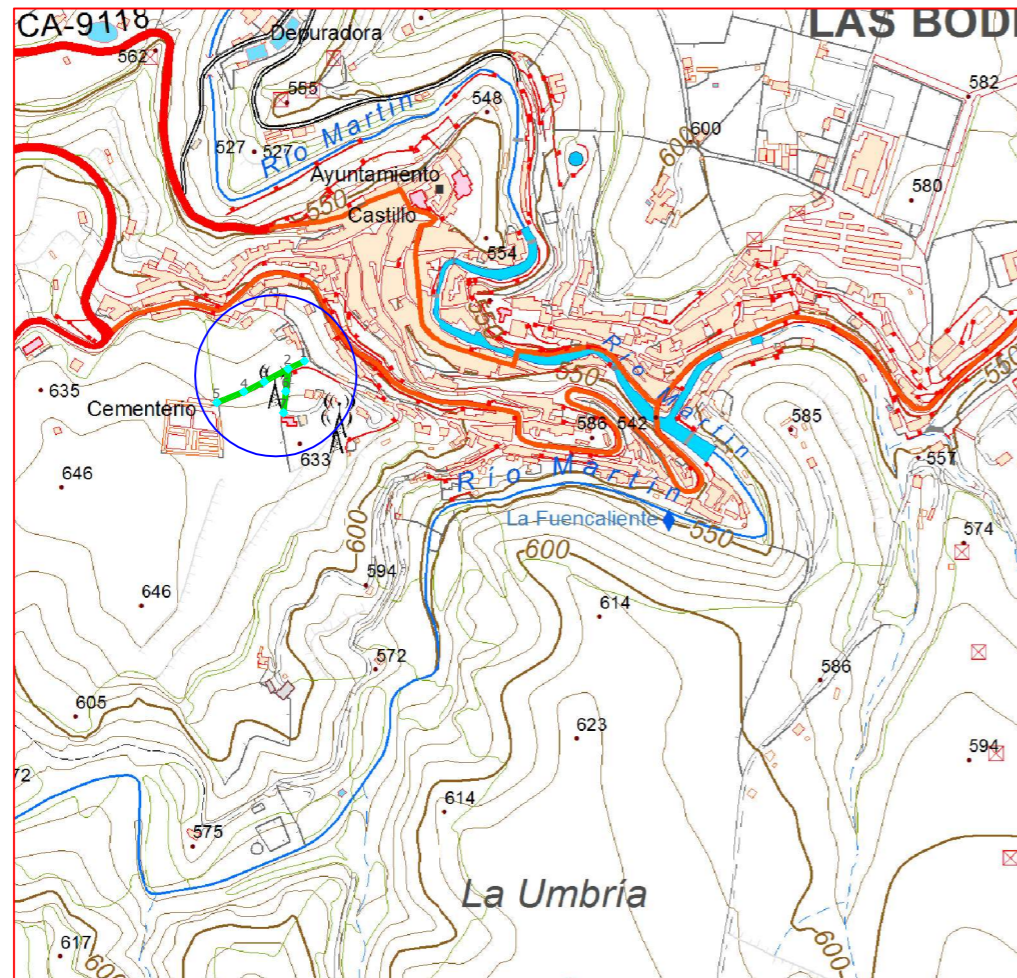


Diputación de Cádiz

Área de Desarrollo, Innovación y Cooperación Local  
 Servicio de Asistencia Municipal




## Camino sobre Mapa Topográfico Andalucía a 1/10000



## Plano de situación



Escala: 1/10.000



### Fichas con los siguientes aspectos:

R. Catastral: 11034A022090030000UD		
Código o Nº de inventario: 5048	Ancho medio aprox.: 4.20 m	Afecciones: El camino designado coincide con catastro.
Denominación: Camino Cementerio	Area aprox.: 784.6 m <sup>2</sup>	
Uso: Público	Estado: Aceptable	Descripción: Camino situado al sur del término municipal. En dirección suroeste-noroeste. Y atraviesa los parajes Juan Jerez.
Titularidad: Municipal	Tipo de pavimento: Asfalto y Tierra	
Longitud: 186.8 m		

### TOPGEA Ingeniería Inventario de caminos

Camino Cementerio  
 Setenil de las Bodegas, Sierra de Cádiz

Pedro Pablo Gutiérrez Braojos  
 I.T.topografía  
 Nº colegiaco 8252

Firma:

Peticionario:  
 Diputación de Cádiz

Formato:

A3

Plano nº:

38

COLEGIO OFICIAL DE INGENIERIA GEOMÁTICA Y TOPOGRÁFICA  
 VISADO: E1701774 Tra.: 201702736  
 16/OCT/2017  
 Profesional  
 Habilitación Coleg. 0008252 PEDRO PABLO GUTIERREZ BRAOJOS  
 Vísado por petición expresa del cliente, art. 13 Ley de Colegios Profesionales.  
 Servicio Certificado por AENOR en la Norma ISO 9001:2015

Imagen de situación

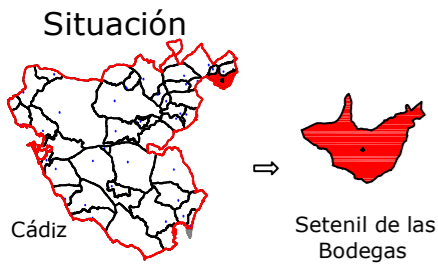


Imagen del camino



LISTADO DE COORDENADAS DEL EJE (UTM)		
Punto	X (m)	Y (m)
1	305415.77	4081795.50
2	305394.15	4081785.12
3	305362.47	4081767.98
4	305335.56	4081754.77
5	305299.81	4081740.61
6	305390.99	4081755.28
7	305388.02	4081727.15

Camino indicado por el Ayuntamiento.



Leyenda	
	Eje de camino
	Punto sobre eje

Sistema de coordenadas UTM  
 Huso 30  
 Sistema de Referencia ETRS89

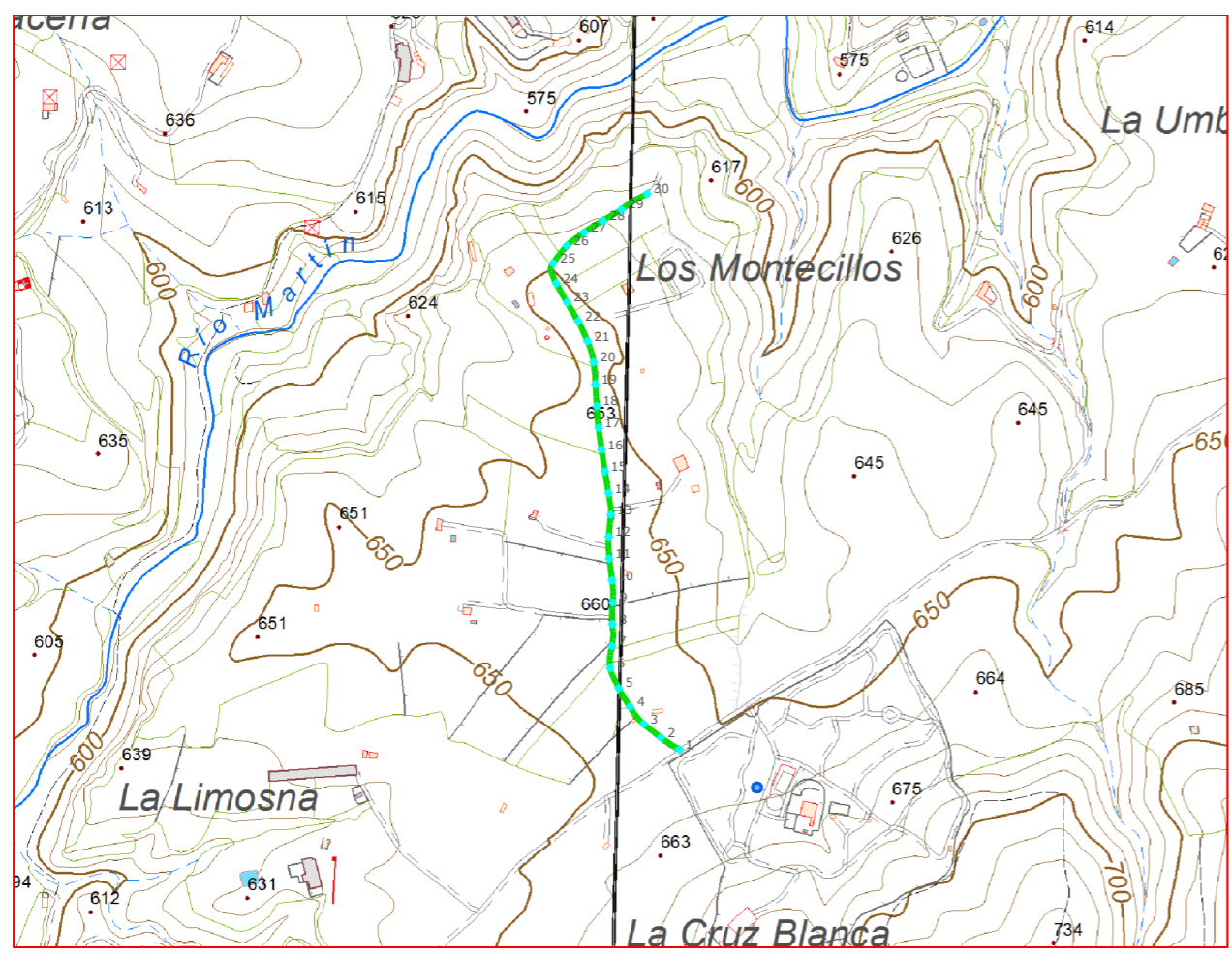


**TOPGEA**  
 Ingeniería Topográfica  
 Tlf: 660368988-671495283  
 E-mail: administracion@topgea.es

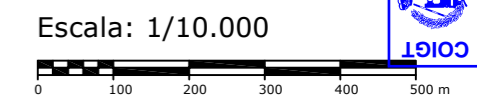
**Diputación de Cádiz**  
 Área de Desarrollo, Innovación y Cooperación Local  
 Servicio de Asistencia Municipal



## Camino sobre Mapa Topográfico Andalucía a 1/10000



## Plano de situación



### Fichas con los siguientes aspectos:

R. Catastral: 11034A022090040000UX		
Código o Nº de inventario: 5049	Ancho medio aprox.: 3.50 m	Afecciones: El camino designado coincide con catastro.
Denominación: Camino 23	Area aprox.: 3083.50 m <sup>2</sup>	
Uso: Público	Estado: Aceptable	Descripción: Camino situado al sur del término municipal. En dirección norte-sur. Y atraviesa los parajes la Rosa, los Vaqueros y Montecillo.
Titularidad: Municipal	Tipo de pavimento: Tierra	
Longitud: 881.0 m <sup>2</sup>		

<b>TOPGEA Ingeniería</b> <span style="color: blue;">Inventario de caminos</span>			
Camino 23 Setenil de las Bodegas, Sierra de Cádiz			
Pedro Pablo Gutiérrez Braojos I.T.topografía Nº colegiaco 8252	Firma:	<b>A3</b>	<b>39</b>
	Peticionario: Diputación de Cádiz		

COLEGIO OFICIAL DE INGENIERIA GEOMÁTICA Y TOPOGRÁFICA  
 VISADO : E1701774 Tra : 201702736  
 16/OCT/2017  
 Profesional  
 Habilitación Coleg. 0008252 PEDRO PABLO GUTIERREZ BRAOJOS  
 Visado por petición expresa del cliente, art. 13 Ley de Colegios Profesionales.  
 Servicio Certificado por AENOR en la Norma ISO 9001:2015

Imagen de situación

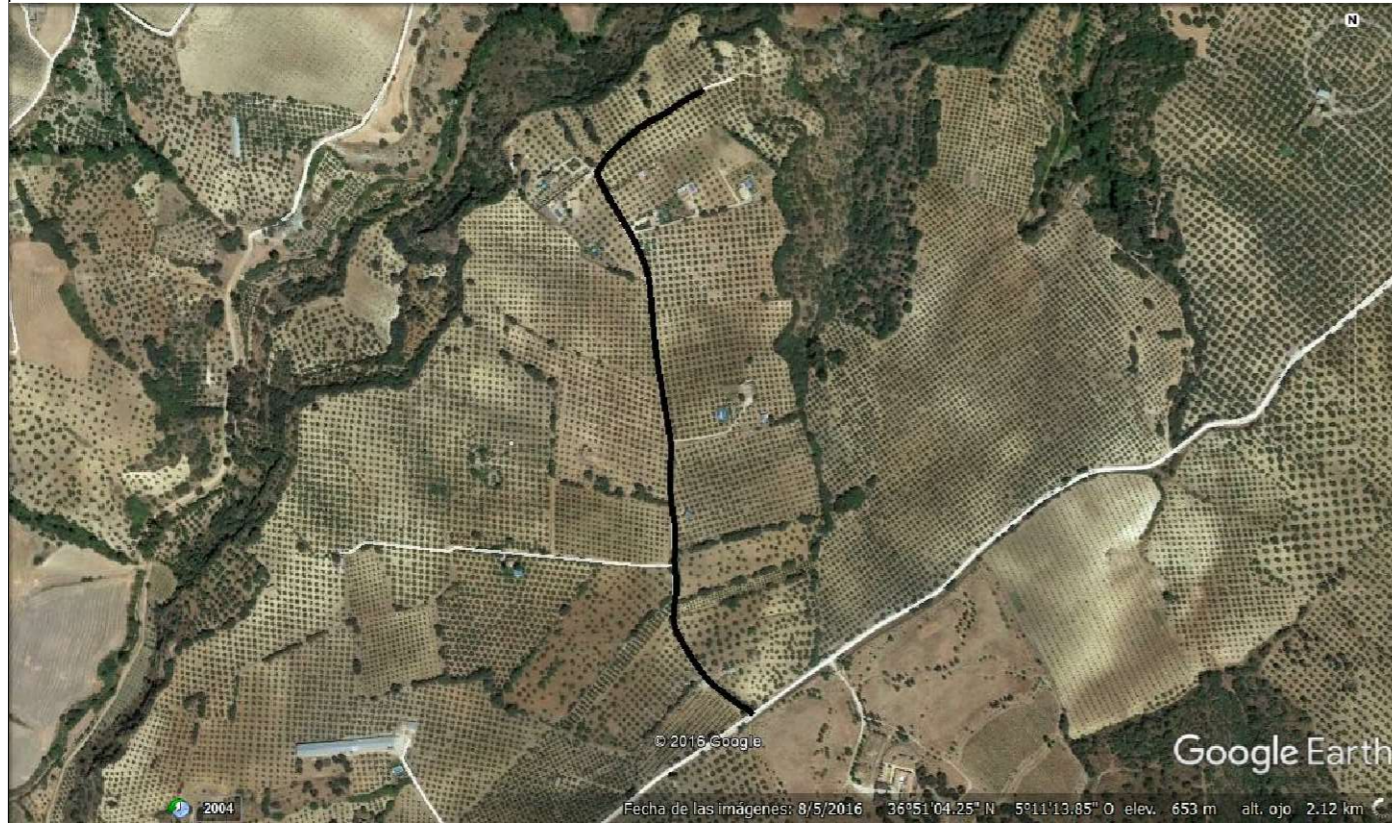


Imagen del camino



LISTADO DE COORDENADAS DEL EJE (UTM)		
Punto	X (m)	Y (m)
1	305048.52	4080233.26
2	305023.28	4080249.41
3	304999.73	4080267.99
4	304981.11	4080291.31
5	304965.63	4080316.96
6	304954.06	4080344.51
7	304956.39	4080374.21
8	304957.06	4080403.96
9	304957.30	4080433.88
10	304956.60	4080463.76
11	304952.77	4080493.52
12	304952.15	4080523.44
13	304954.93	4080553.31
14	304951.75	4080583.04
15	304946.96	4080612.66
16	304942.28	4080642.29
17	304938.31	4080672.03
18	304935.78	4080701.90
19	304933.86	4080731.83
20	304931.26	4080761.70
21	304923.12	4080790.47
22	304910.38	4080817.60
23	304895.13	4080843.44
24	304880.43	4080869.59
25	304876.28	4080897.15
26	304894.80	4080920.69
27	304918.46	4080938.99
28	304943.79	4080955.04
29	304969.50	4080970.43
30	305004.38	4080991.75

Camino indicado por el Ayuntamiento.



**Diputación de Cádiz**  
 Área de Desarrollo, Innovación y Cooperación Local  
 Servicio de Asistencia Municipal



**TOPGEA**  
 Ingeniería Topográfica  
 Tlf: 660368988-671495283  
 E-mail: topgea10@gmail.com

**Situación**



Cádiz → Setenil de las Bodegas

**TOPGEA Ingeniería** Inventario de los caminos de titularidad Municipal certificados

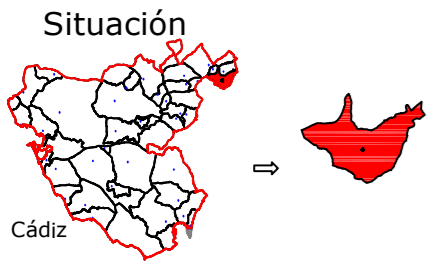
Pedro Pablo Gutiérrez Braojos  
 I.T.topografía  
 Nº colegiado 8252

Firma:  
 Peticionario:  
 Diputación de Cádiz

Formato:  
**A3**

Plano nº:  
**39**

COIGT  
 COLEGIO OFICIAL DE INGENIERIA GEOMÁTICA Y TOPOGRÁFICA  
 VISADO : E1701774 Tra : 201702736  
 16/OCT 2017  
 Habilitación Profesional  
 Coleg. 0008252 PEDRO PABLO GUTIERREZ BRAOJOS  
 Visado por petición expresa del cliente, art. 13 Ley de Colegios Profesionales.  
 Servicio Certificado por AENOR en la Norma ISO 9001:2015



Leyenda	
	Eje de camino
	Punto sobre eje

Sistema de coordenadas UTM  
Huso 30  
Sistema de Referencia ETRS89



TOPGEA

Ingeniería Topográfica

Tlf: 660368988-671495283

E-mail: administracion@topgea.es

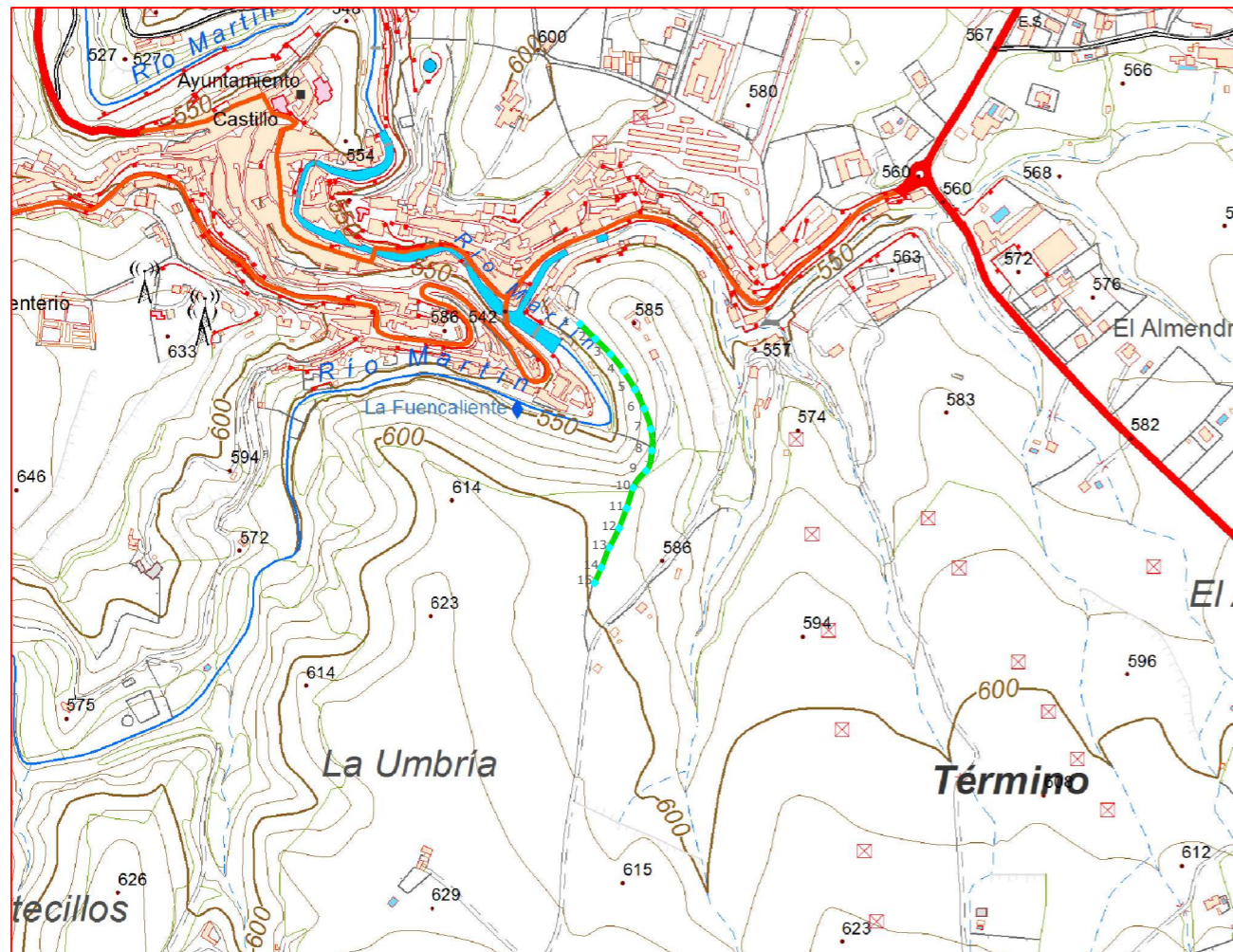


Diputación de Cádiz

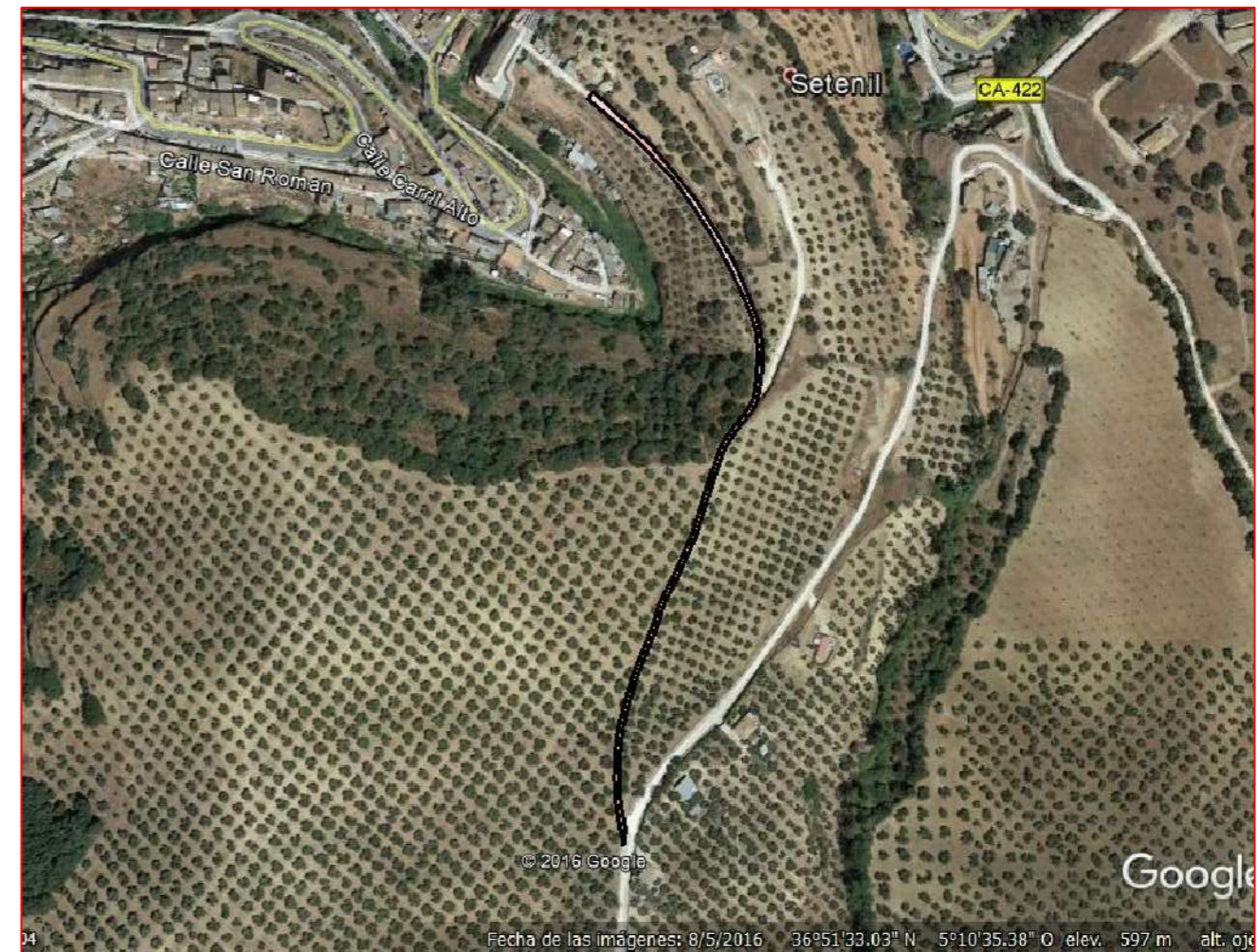
Área de Desarrollo, Innovación y Cooperación Local  
Servicio de Asistencia Municipal



## Camino sobre Mapa Topográfico Andalucía a 1/10000



## Plano de situación



Escala: 1/10.000



### Fichas con los siguientes aspectos:

R. Catastral: 11034A023090020000UL		
Código o Nº de inventario: 5050	Ancho medio aprox.: 4.00 m	Afecciones: El camino en el terreno no tiene concordancia con catastro. El catastro indica que en dirección "Sur" el camino tiene mayor longitud.
Denominación: Camino de la Umbría	Area aprox.: 1655.2 m <sup>2</sup>	
Uso: Público	Estado: Aceptable	Descripción: Camino situado al sur del término municipal. En dirección norte-sur. Y atraviesa los parajes La Umbría.
Titularidad: Municipal	Tipo de pavimento: Tierra	
Longitud: 413.8 m		

### TOPGEA Ingeniería Inventario de caminos

Camino de la Umbría  
Setenil de las Bodegas, Sierra de Cádiz

Pedro Pablo Gutiérrez Braojos  
I.T.topografía  
Nº colegiaco 8252

Firma:

Peticionario:  
Diputación de Cádiz

Formato:

A3

Plano nº:

40

COLEGIO OFICIAL DE INGENIERIA GEOMÁTICA Y TOPOGRÁFICA  
 VISADO: E1701774 Tra.: 201702736  
 16/OCT/2017  
 Profesional  
 Habilitación Coleg. 0008252 PEDRO PABLO GUTIERREZ BRAOJOS  
 Visto por petición expresa del cliente, art. 13 Ley de Colegios Profesionales.  
 Servicio Certificado por AENOR en la Norma ISO 9001:2015

Imagen de situación

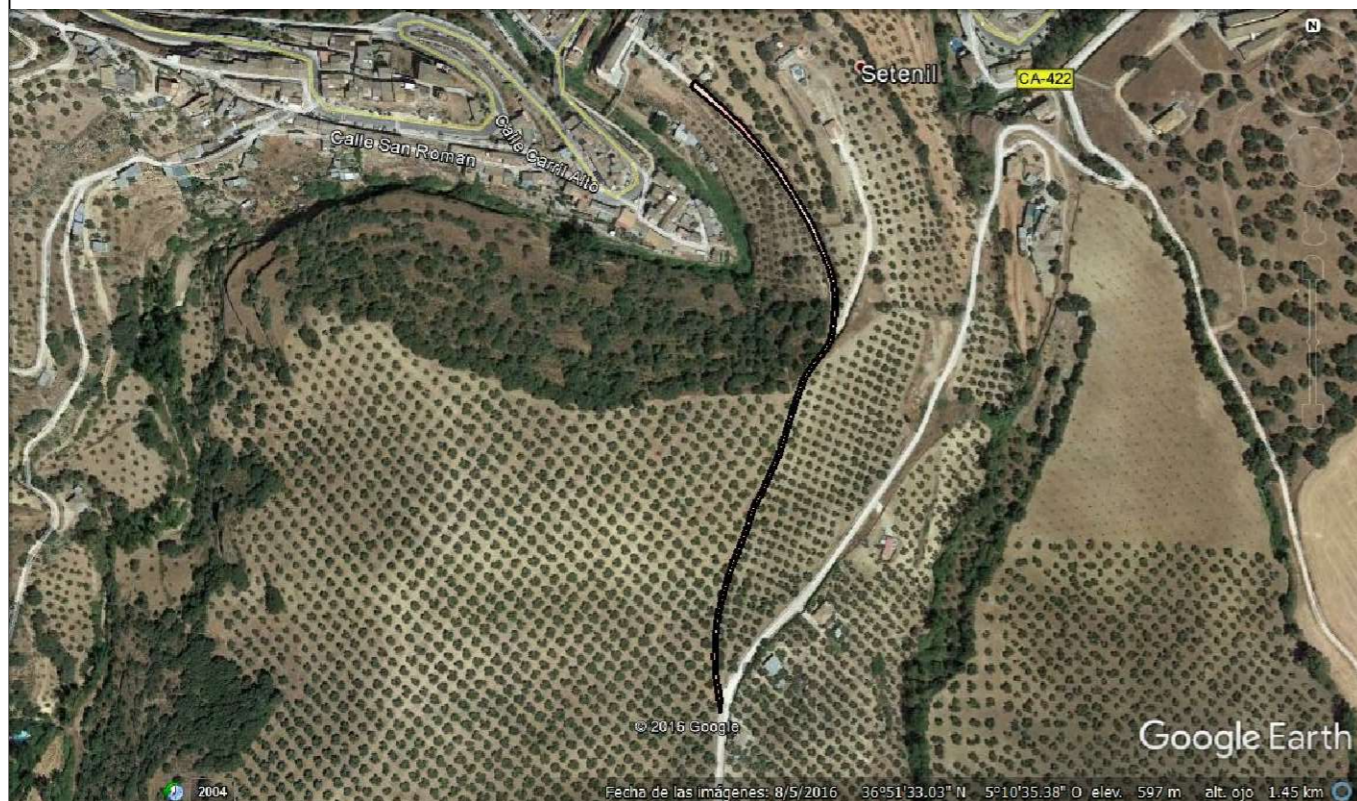


Imagen del camino



LISTADO DE COORDENADAS DEL EJE (UTM)

Punto	X (m)	Y (m)
1	305983.83	4081704.34
2	306005.24	4081683.33
3	306026.23	4081661.92
4	306044.58	4081638.27
5	306060.35	4081612.75
6	306073.40	4081585.78
7	306082.73	4081557.34
8	306084.17	4081527.50
9	306075.88	4081499.34
10	306057.81	4081475.67
11	306048.81	4081447.08
12	306038.18	4081419.04
13	306024.62	4081392.28
14	306013.44	4081364.48
15	306003.97	4081342.70

Camino indicado por el Ayuntamiento.



Leyenda	
	Eje de camino
	Punto sobre eje

Sistema de coordenadas UTM  
Huso 30  
Sistema de Referencia ETRS89



TOPGEA

Ingeniería Topográfica

Tlf: 660368988-671495283

E-mail: administracion@topgea.es



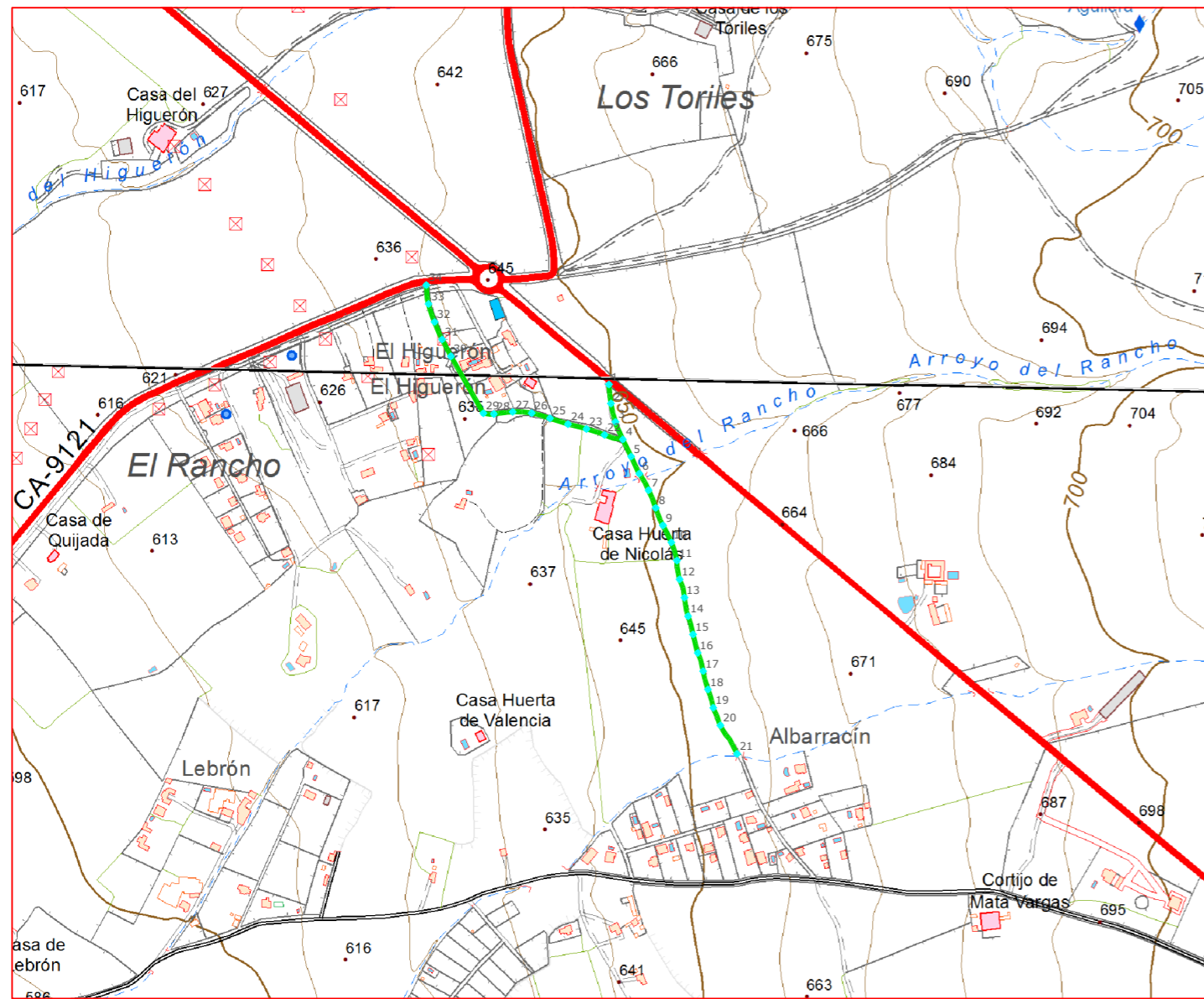
Diputación de Cádiz

Área de Desarrollo, Innovación y Cooperación Local  
Servicio de Asistencia Municipal

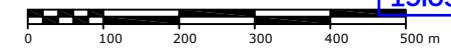


## Camino sobre Mapa Topográfico Andalucía a 1/10000

## Plano de situación



Escala: 1/10.000



### Fichas con los siguientes aspectos:

R. Catastral: 11034A025090020000UE		
Código o Nº de inventario: 5051	Ancho medio aprox.: 3.80 m	Afecciones: El camino en el terreno no tiene concordancia con catastro. El catastro indica que en dirección "Sur" el camino tiene mayor longitud.
Denominación: Camino 24	Area aprox.: 36974.0 m <sup>2</sup>	
Uso: Público	Estado: Aceptable	Descripción: Camino situado al este del término municipal. En dirección noroeste-sureste. Y atraviesa los parajes Higuérón.
Titularidad: Municipal	Tipo de pavimento: Tierra	
Longitud: 973.0 m		

### TOPGEA Ingeniería Inventario de caminos

Camino 24  
Setenil de las Bodegas, Sierra de Cádiz

Pedro Pablo Gutiérrez Braojos I.T.topografía Nº colegiaco 8252	Firma:	Formato: <b>A3</b>	Plano nº: <b>41</b>
	Peticionario: Diputación de Cádiz		

COLEGIO OFICIAL DE INGENIEROS DE CARRETERAS Y TOPOGRAFIA  
 VISADO: E1701774 Tra.: 201702736  
 COLEGIO OFICIAL DE INGENIEROS DE CARRETERAS Y TOPOGRAFIA  
 VISADO: 201702736  
 Habilitación: Coleg. 0006252 PEDRO PABLO GUTIERREZ BRAOJOS  
 Visado por petición expresa del cliente, art. 13 Ley de Colegios Profesionales.  
 Servicio Certificado por AENOR en la Norma ISO 9001:2015

Imagen de situación



Imagen del camino



LISTADO DE COORDENADAS DEL EJE (UTM)

Punto	X (m)	Y (m)
1	307944.34	4083164.41
2	307947.39	4083134.57
3	307954.58	4083105.49
4	307966.16	4083077.87
5	307979.25	4083050.88
6	307992.14	4083023.83
7	308006.76	4082997.70
8	308017.94	4082969.91
9	308029.35	4082942.23
10	308042.77	4082915.42
11	308051.52	4082886.81
12	308055.60	4082857.22
13	308063.28	4082828.48
14	308069.10	4082799.14
15	308076.99	4082770.23
16	308084.33	4082741.18
17	308092.81	4082712.53
18	308100.45	4082683.54
19	308108.82	4082654.77
20	308119.97	4082627.01
21	308146.31	4082581.97
22	307937.24	4083085.01
23	307908.75	4083094.36
24	307879.71	4083101.87
25	307851.15	4083111.05
26	307822.36	4083119.35
27	307792.49	4083121.16
28	307762.66	4083118.05
29	307746.20	4083119.03
30	307695.00	4083208.87
31	307681.09	4083235.45
32	307669.21	4083262.97
33	307659.66	4083291.36
34	307656.09	4083321.09

Camino indicado por el Ayuntamiento.

 **Diputación de Cádiz** | Área de Desarrollo, Innovación y Cooperación Local  
Servicio de Asistencia Municipal

  
**TOPGEA**  
Ingeniería Topográfica  
Tlf: 660368988-671495283  
E-mail: topgea10@gmail.com

**Situación**

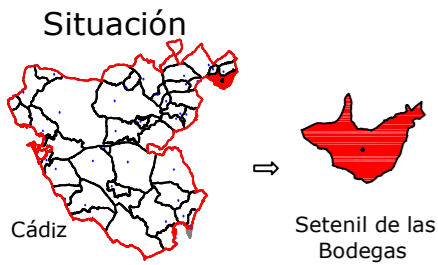


Cádiz → Setenil de las Bodegas

**TOPGEA Ingeniería** Inventario de los caminos de titularidad Municipal certificados

Pedro Pablo Gutiérrez Braojos I.T.topografía Nº colegiado 8252	Firma:	Formato: <b>A3</b>	Plano nº: <b>41</b>
	Peticionario: Diputación de Cádiz		

COLEGIO OFICIAL DE INGENIERIA GEOMÁTICA Y TOPOGRÁFICA  
**COIGT**  
 VISADO : E1701774 Tra : 201702736  
 16/OCT 2017  
 Coleg. 0008252 PEDRO PABLO GUTIERREZ BRAOJOS  
 Visado por petición expresa del cliente, art. 13 Ley de Colegios Profesionales.  
 Servicio Certificado por AENOR en la Norma ISO 9001:2015



Leyenda	
	Eje de camino
	Punto sobre eje

Sistema de coordenadas UTM  
 Huso 30  
 Sistema de Referencia ETRS89



TOPGEA

Ingeniería Topográfica

Tlf: 660368988-671495283

E-mail: administracion@topgea.es

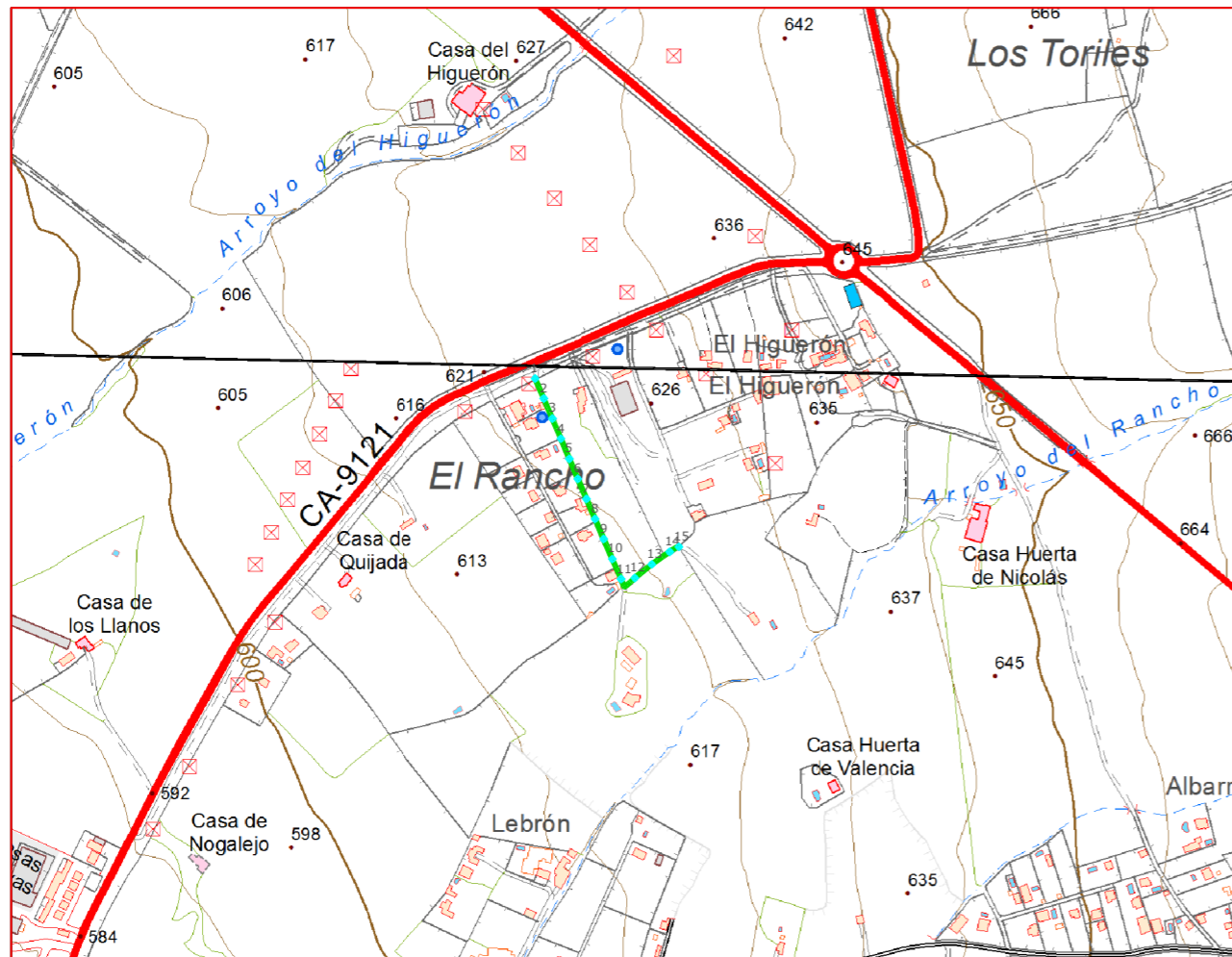


Diputación de Cádiz

Área de Desarrollo, Innovación y Cooperación Local  
 Servicio de Asistencia Municipal



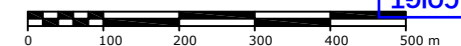
## Camino sobre Mapa Topográfico Andalucía a 1/10000



## Plano de situación



Escala: 1/10.000



### Fichas con los siguientes aspectos:

R. Catastral: 11034A025090040000UZ		
Código o Nº de inventario: 5052	Ancho medio aprox.: 3.50 m	Afecciones: El camino designado coincide con catastro.
Denominación: Camino 25	Area aprox.: 1416.1 m <sup>2</sup>	
Uso: Público	Estado: Aceptable	Descripción: Camino situado al este del término municipal. En dirección noroeste-sureste. Y atraviesa los parajes Higuero.
Titularidad: Municipal	Tipo de pavimento: Tierra	
Longitud: 404.6 m		

### TOPGEA Ingeniería Inventario de caminos

Camino 25

Setenil de las Bodegas, Sierra de Cádiz

Pedro Pablo Gutiérrez Braojos  
 I.T.topografía  
 Nº colegiaco 8252

Firma:

Peticionario:  
 Diputación de Cádiz

Formato:

**A3**

Plano nº:

**42**

COLEGIO OFICIAL DE INGENIERIA GEOMÁTICA Y TOPOGRÁFICA  
 VISADO: E1701774 Tra.: 201702736  
 16/OCT/2017  
 Habilitación Profesional  
 Coleg. 0008252 PEDRO PABLO GUTIERREZ BRAOJOS  
 Visto por petición expresa del cliente, art. 13 Ley de Colegios Profesionales.  
 Servicio Certificado por AENOR en la Norma ISO 9001:2015

Imagen de situación




Imagen del camino



LISTADO DE COORDENADAS DEL EJE (UTM)		
Punto	X (m)	Y (m)
1	307944.34	4083164.41
2	307947.39	4083134.57
3	307954.58	4083105.49
4	307966.16	4083077.87
5	307979.25	4083050.88
6	307992.14	4083023.83
7	308006.76	4082997.70
8	308017.94	4082969.91
9	308029.35	4082942.23
10	308042.77	4082915.42
11	308051.52	4082886.81
12	308055.60	4082857.22
13	308063.28	4082828.48
14	308069.10	4082799.14
15	308076.99	4082770.23
16	308084.33	4082741.18
17	308092.81	4082712.53
18	308100.45	4082683.54
19	308108.82	4082654.77
20	308119.97	4082627.01
21	308146.31	4082581.97
22	307937.24	4083085.01
23	307908.75	4083094.36
24	307879.71	4083101.87
25	307851.15	4083111.05
26	307822.36	4083119.35
27	307792.49	4083121.16
28	307762.66	4083118.05
29	307746.20	4083119.03
30	307695.00	4083208.87
31	307681.09	4083235.45
32	307669.21	4083262.97
33	307659.66	4083291.36
34	307656.09	4083321.09

Camino indicado por el Ayuntamiento.

 **Diputación de Cádiz**  
 Área de Desarrollo, Innovación y Cooperación Local  
 Servicio de Asistencia Municipal

  
**TOPGEA**  
 Ingeniería Topográfica  
 Tlf: 660368988-671495283  
 E-mail: topgea10@gmail.com



**TOPGEA Ingeniería** Inventario de los caminos de titularidad Municipal certificados

Pedro Pablo Gutiérrez Braojos I.T.topografía Nº colegiado 8252	Firma:	Formato: <b>A3</b>	Plano nº: <b>42</b>
	Peticionario: Diputación de Cádiz		

COLEGIO OFICIAL DE INGENIERIA GEOMÁTICA Y TOPOGRÁFICA  
**COIGT**  
 VISADO : E1701774 Tra : 201702736  
 16/OCT 2017  
 Coleg. 0008252 PEDRO PABLO GUTIERREZ BRAOJOS  
 Visado por petición expresa del cliente, art. 13 Ley de Colegios Profesionales.  
 Servicio Certificado por AENOR en la Norma ISO 9001:2015



LISTADO DE COORDENADAS DEL EJE (UTM)		
Punto	X (m)	Y (m)
1	305548.51	4082609.57
2	305520.48	4082598.89
3	305492.11	4082589.12
4	305464.14	4082578.34
5	305436.22	4082567.36
6	305408.13	4082556.87
7	305379.50	4082547.98
8	305351.90	4082536.29
9	305327.47	4082518.94
10	305303.83	4082500.46
11	305278.98	4082483.79
12	305250.25	4082476.94
13	305237.76	4082500.26
14	305240.88	4082530.08
15	305245.08	4082559.79
16	305249.85	4082589.41
17	305256.35	4082618.67
18	305263.58	4082647.79
19	305267.37	4082677.53
20	305272.22	4082707.13
21	305272.82	4082737.08
22	305270.08	4082766.94
23	305269.72	4082796.93
24	305264.24	4082826.38
25	305257.03	4082855.49
26	305251.95	4082885.04
27	305247.72	4082914.70
28	305242.46	4082944.23
29	305242.47	4082974.20
30	305246.10	4083003.95
31	305251.70	4083033.35
32	305247.19	4083062.76
33	305232.95	4083089.14
34	305216.73	4083114.38
35	305200.02	4083139.29
36	305184.39	4083164.90
37	305169.25	4083190.79
38	305153.65	4083216.42
39	305138.28	4083242.18
40	305119.55	4083265.36
41	305091.37	4083275.22
42	305064.44	4083288.14
43	305040.40	4083306.08
44	305021.23	4083320.71

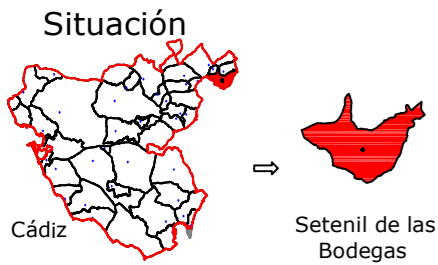
Camino indicado por el Ayuntamiento.

Imagen de situación



Imagen del camino





Leyenda	
	Eje de camino
	Punto sobre eje

Sistema de coordenadas UTM  
 Huso 30  
 Sistema de Referencia ETRS89



**TOPGEA**

Ingeniería Topográfica

Tlf: 660368988-671495283

E-mail: administracion@topgea.es

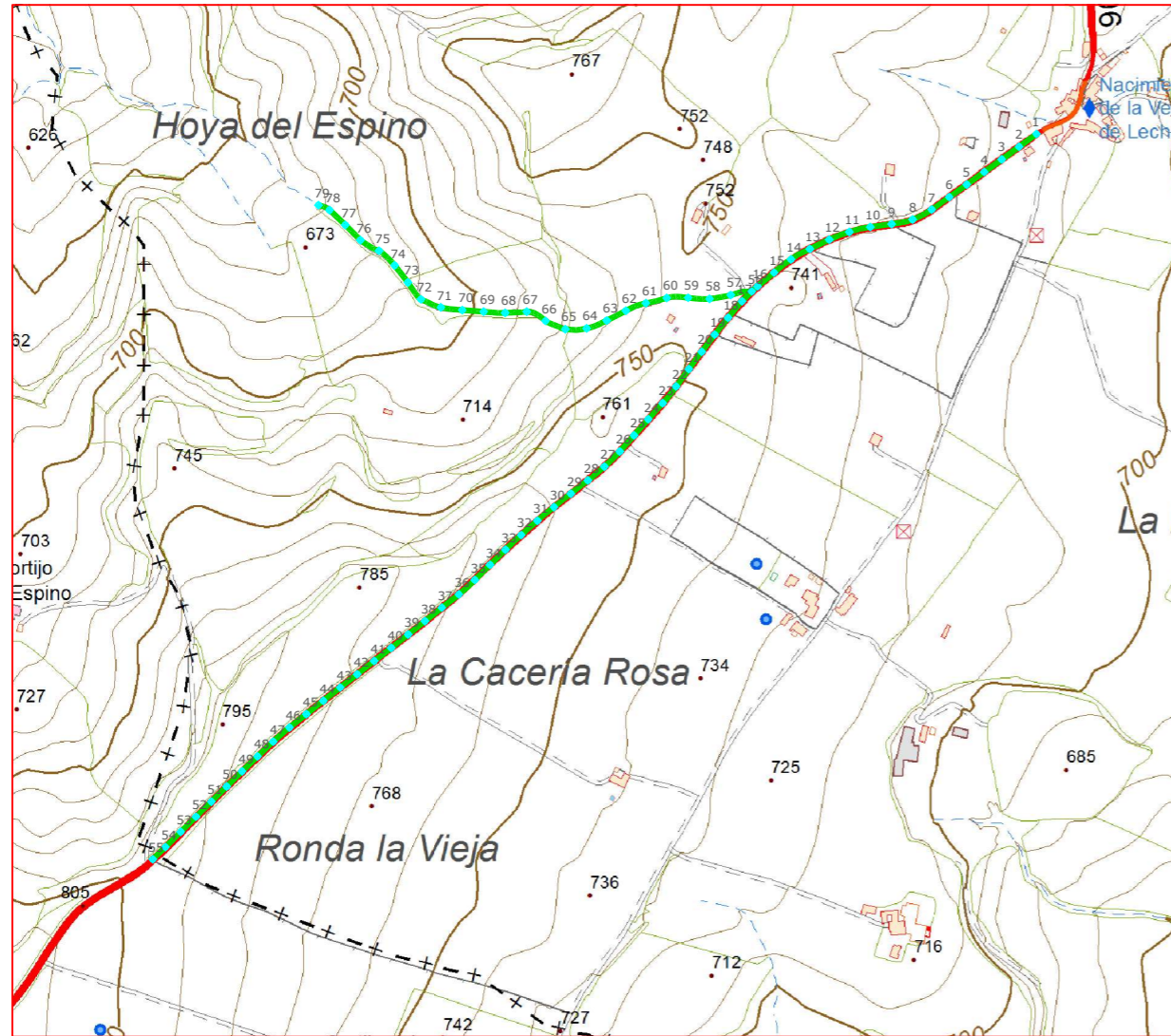


**Diputación de Cádiz**

Área de Desarrollo, Innovación y Cooperación Local  
 Servicio de Asistencia Municipal



### Camino sobre Mapa Topográfico Andalucía a 1/10000



### Plano de situación



Escala: 1/10.000



### Fichas con los siguientes aspectos:

R. Catastral: 11034A016090060000UK, 11034A016090050000UO		Afecciones: El camino designado coincide con catastro en una de sus referencias catastrales, en la otra el camino en el terreno no tiene concordancia con catastro ya que el catastro indica que en dirección "Oeste" el camino tiene mayor longitud. El camino tiene dos referencias catastrales, las cuales forman un camino con forma de T.  Descripción: Camino situado al suroeste del término municipal. En dirección noreste-suroeste. Y atraviesa los parajes las limosnas, el Gatorral, Vente de Leche.
Código o Nº de inventario: 5054	Ancho medio aprox.: 9.00 m	
Denominación: Camino de Graza lema	Area aprox.: 20625.3 m <sup>2</sup>	
Uso: Público	Estado: Aceptable	
Titularidad: Municipal	Tipo de pavimento: Asfalto y Tierra	
Longitud: 2291.70 m <sup>2</sup>		

### TOPGEA Ingeniería Inventario de caminos

Camino de Graza lema  
 Setenil de las Bodegas, Sierra de Cádiz

Pedro Pablo Gutiérrez Braojos  
 I.T.topografía  
 Nº colegiaco 8252

Firma:

Peticionario:  
 Diputación de Cádiz

Formato:

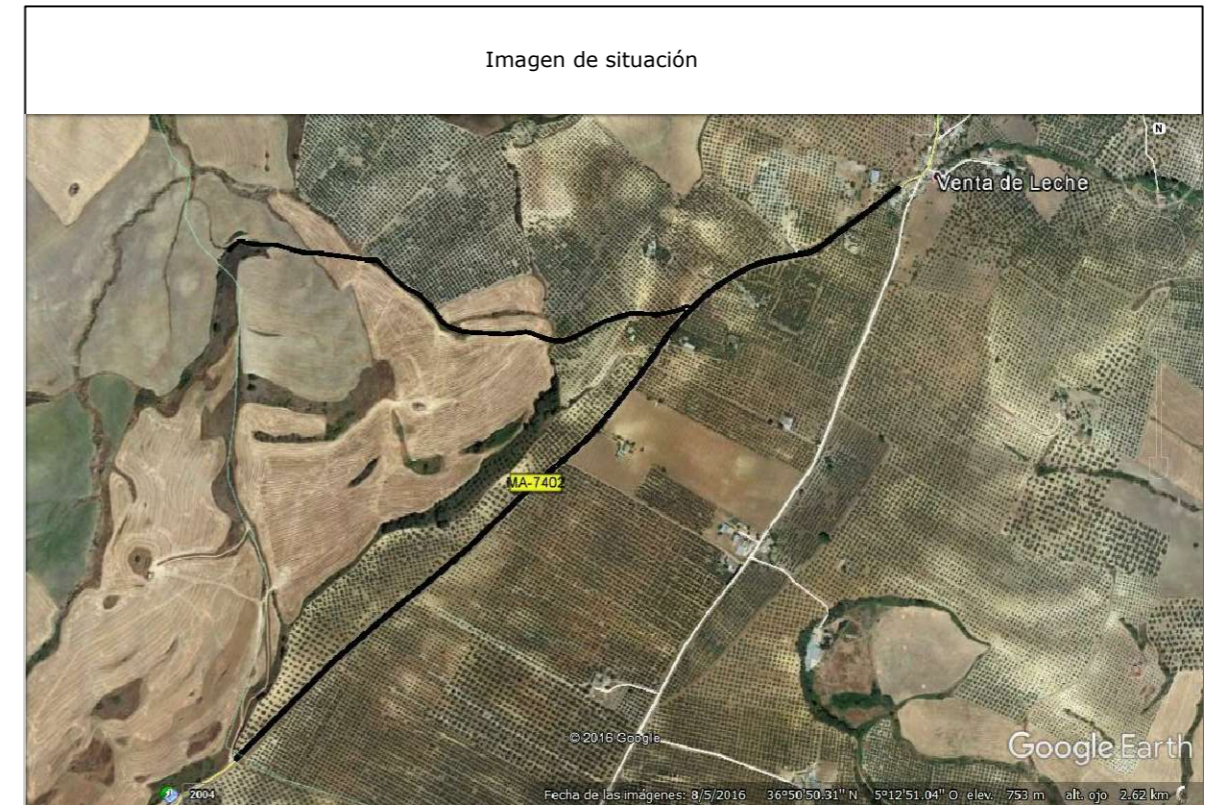
**A3**

Plano nº:

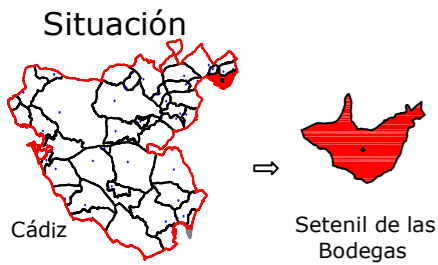
**44**

COLEGIO OFICIAL DE INGENIERIA GEOMÁTICA Y TOPOGRÁFICA  
 VISADO: E1701774 Tra.: 201702736  
 16/OCT/2017  
 Profesional  
 Habilitación Coleg. 0008252 PEDRO PABLO GUTIERREZ BRAOJOS  
 Visto por petición expresa del cliente, art. 13 Ley de Colegios Profesionales.  
 Servicio Certificado por AENOR en la Norma ISO 9001:2015

LISTADO DE COORDENADAS DEL EJE (UTM)			LISTADO DE COORDENADAS DEL EJE (UTM)		
Punto	X (m)	Y (m)	Punto	X (m)	Y (m)
1	303125.24	4080716.05	51	301976.25	4079786.16
2	303101.09	4080698.25	52	301954.90	4079765.09
3	303076.83	4080680.60	53	301933.51	4079744.05
4	303052.48	4080663.08	54	301912.31	4079722.83
5	303028.13	4080645.56	55	301894.59	4079705.86
6	303003.78	4080628.04	56	302728.93	4080496.73
7	302979.29	4080610.71	57	302699.57	4080491.72
8	302952.75	4080596.94	58	302670.08	4080486.43
9	302923.55	4080590.56	59	302640.15	4080487.88
10	302893.83	4080586.47	60	302610.42	4080487.58
11	302864.69	4080579.57	61	302581.29	4080480.48
12	302836.72	4080568.82	62	302553.35	4080469.93
13	302809.64	4080555.92	63	302526.71	4080456.14
14	302783.53	4080541.32	64	302498.89	4080445.23
15	302759.86	4080522.93	65	302469.12	4080444.14
16	302736.71	4080503.85	66	302441.57	4080455.66
17	302715.14	4080483.02	67	302415.33	4080468.55
18	302695.85	4080460.08	68	302385.41	4080466.89
19	302677.25	4080436.55	69	302355.49	4080468.47
20	302659.12	4080412.64	70	302325.58	4080470.79
21	302641.24	4080388.56	71	302295.84	4080474.51
22	302623.50	4080364.36	72	302268.14	4080485.74
23	302604.63	4080341.08	73	302249.94	4080509.31
24	302584.65	4080318.71	74	302231.49	4080532.96
25	302564.81	4080296.21	75	302209.76	4080553.38
26	302544.97	4080273.70	76	302183.82	4080568.18
27	302523.50	4080252.76	77	302162.63	4080589.36
28	302500.54	4080233.48	78	302140.85	4080609.98
29	302476.87	4080215.05	79	302125.37	4080616.94
30	302453.34	4080196.44			
31	302430.17	4080177.39			
32	302407.69	4080157.52			
33	302385.75	4080137.07			
34	302364.36	4080116.04			
35	302343.08	4080094.89			
36	302320.86	4080074.77			
37	302297.17	4080056.37			
38	302273.72	4080037.66			
39	302250.27	4080018.95			
40	302226.76	4080000.32			
41	302202.98	4079982.03			
42	302179.30	4079963.60			
43	302155.69	4079945.10			
44	302132.08	4079926.59			
45	302108.53	4079908.00			
46	302085.01	4079889.38			
47	302062.39	4079869.69			
48	302040.54	4079849.14			
49	302018.98	4079828.28			
50	301997.60	4079807.23			



Camino indicado por el Ayuntamiento.



Leyenda	
	Eje de camino
	Punto sobre eje

Sistema de coordenadas UTM  
Huso 30  
Sistema de Referencia ETRS89



TOPGEA

Ingeniería Topográfica

Tlf: 660368988-671495283

E-mail: administracion@topgea.es



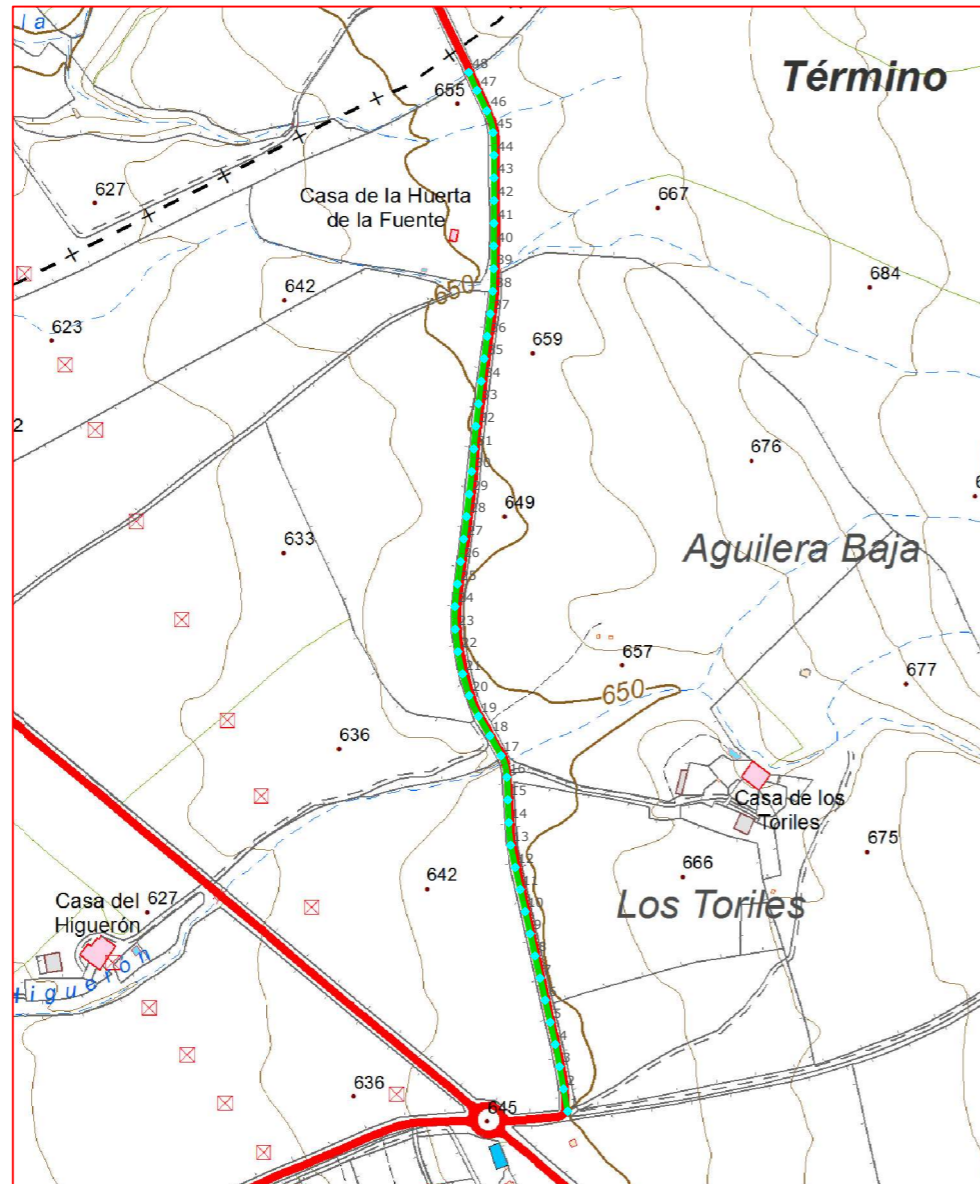
Diputación de Cádiz

Área de Desarrollo, Innovación y Cooperación Local  
Servicio de Asistencia Municipal



## Camino sobre Mapa Topográfico Andalucía a 1/10000

## Plano de situación



Escala: 1/10.000



### Fichas con los siguientes aspectos:

R. Catastral: 11034A005090040000UK		
Código o Nº de inventario: 5056	Ancho medio aprox.: 14.0 m	Afecciones: El camino designado coincide con catastro.
Denominación: Camino de Alcalá del Valle	Area aprox.: 19688.20 m <sup>2</sup>	
Uso: Público	Estado: Bueno	Descripción: Camino situado al sur del término municipal. En dirección norte-sur. Y atraviesa los parajes los Toriles, las Mesetas.
Titularidad: Municipal	Tipo de pavimento: Asfaltado	
Longitud: 1406.30 m		

### TOPGEA Ingeniería Inventario de caminos

Camino de Alcalá del Valle  
Setenil de las Bodegas, Sierra de Cádiz

Pedro Pablo Gutiérrez Braojos  
I.T.topografía  
Nº colegiaco 8252

Firma:

Peticionario:  
Diputación de Cádiz

Formato:

A3

Plano nº:

45

COLEGIO OFICIAL DE INGENIERIA GEOMÁTICA Y TOPOGRÁFICA  
 VISADO : E1701774 Tra. : 201702736  
 16/OCT/2017  
 Profesional  
 Habilitación Coleg. 0008252 PEDRO PABLO GUTIERREZ BRAOJOS  
 Visto por petición expresa del cliente, art. 13 Ley de Colegios Profesionales.  
 Servicio Certificado por AENOR en la Norma ISO 9001:2015

LISTADO DE COORDENADAS DEL EJE (UTM)		
Punto	X (m)	Y (m)
1	307860.70	4083342.76
2	307855.32	4083372.27
3	307849.94	4083401.79
4	307844.37	4083431.26
5	307837.64	4083460.50
6	307830.91	4083489.73
7	307824.19	4083518.97
8	307817.58	4083548.23
9	307811.06	4083577.51
10	307804.53	4083606.79
11	307797.98	4083636.07
12	307791.42	4083665.35
13	307785.26	4083694.70
14	307782.92	4083724.60
15	307781.58	4083754.57
16	307780.37	4083784.53
17	307772.64	4083813.22
18	307757.82	4083839.30
19	307742.76	4083865.24
20	307730.41	4083892.51
21	307721.73	4083921.22
22	307715.61	4083950.56
23	307711.94	4083980.33
24	307711.59	4084010.29
25	307714.91	4084040.10
26	307719.07	4084069.81
27	307723.14	4084099.53
28	307726.98	4084129.28
29	307730.49	4084159.08
30	307733.81	4084188.89
31	307736.47	4084218.77
32	307739.32	4084248.64
33	307742.79	4084278.43
34	307746.38	4084308.22
35	307750.29	4084337.96
36	307754.21	4084367.71
37	307758.45	4084397.40
38	307761.75	4084427.21
39	307762.83	4084457.18
40	307762.90	4084487.18
41	307763.08	4084517.18
42	307763.26	4084547.18
43	307763.28	4084577.18
44	307763.27	4084607.18
45	307762.13	4084637.13
46	307753.75	4084665.82
47	307740.76	4084692.86
48	307729.95	4084716.78

Camino indicado por el Ayuntamiento.

