

Leyenda	
	Eje de camino
	Punto sobre eje

Sistema de coordenadas UTM  
 Huso 30  
 Sistema de Referencia ETRS89



Ingeniería Topográfica  
 Tlf: 660368988-671495283  
 E-mail: administracion@topgea.es

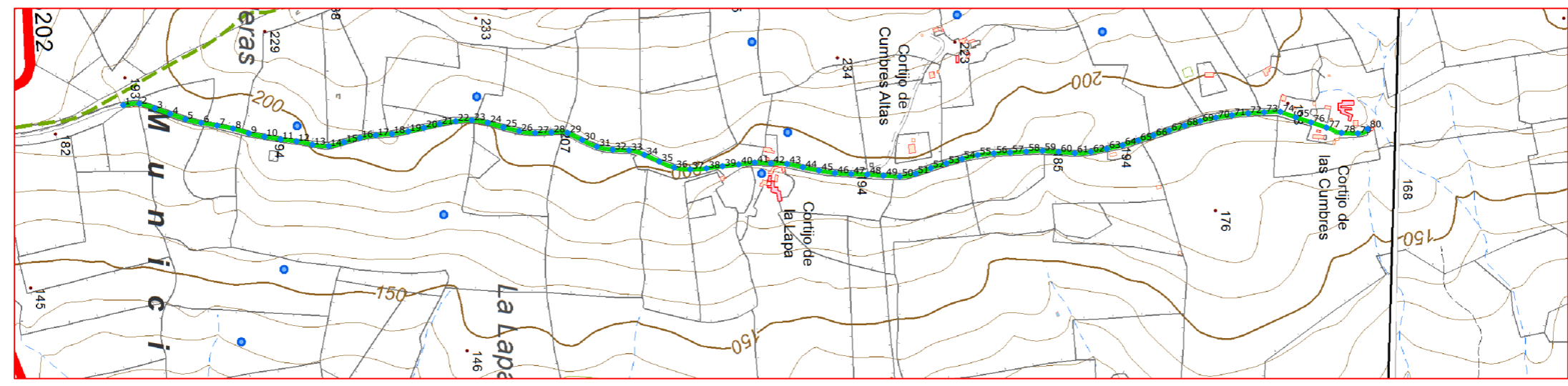
**Diputación de Cádiz**

Área de Desarrollo, Innovación y Cooperación Local

Servicio de Asistencia Municipal



## Camino sobre Mapa Topográfico Andalucía a 1/10000



### Plano de situación



Escala: 1/10.000



### Fichas con los siguientes aspectos:

R. Catastral: 11035A016090070000AR, 11035A016001540000AZ, 11035A016090040000AM		Afecciones: No hay concordancia con catastro. El camino designado esta dividido por tres Ref. catastrales, la 1ª Ref. 11035A016090040000AM es una cañada, la 2ª Ref. 11035A016090070000AR si coincide con el tramo designado y la 3ª Ref. 11035A016001540000AZ esta incluido en una finca. Puede coincidir con la Vía Pecuaría.  Descripción: Camino situado en el sitio denominado Puerto de Bolonia en dirección norte.
Código o Nº de inventario: 1	Ancho medio aprox.: 8.00 m	
Denominación: Camino de las Cumbres	Area aprox.: 18890.40 m²	
Uso: Público	Estado: Aceptable	
Titularidad: Municipal	Tipo de pavimento: Tierra	
Longitud: 2361.30 m		

**TOPGEA Ingeniería** Inventario de caminos

**Camino de las Cumbres**  
**Tarifa, Campo de Gibraltar.**

Pedro Pablo Gutiérrez Braojos

I.T.topografía

Nº colegiaco 8252

Firma:

---

Peticionario:  
 Diputación de Cádiz

Formato:



**A3**

Plano nº:

**1**

COLEGIO OFICIAL DE INGENIERIA GEOMÁTICA Y TOPOGRÁFICA  
 VISADO : E1701774 Tra. : 201702736  
 16/OCT/2017  
 Profesional  
 Habilitación Coleg. 0008252 PEDRO PABLO GUTIERREZ BRAOJOS  
 Visto por petición expresa del cliente, art. 13 Ley de Colegios Profesionales.  
 Servicio Certificado por AENOR en la Norma ISO 9001:2015

LISTADO DE COORDENADAS DEL EJE (UTM)			LISTADO DE COORDENADAS DEL EJE (UTM)		
Punto	X (m)	Y (m)	Punto	X (m)	Y (m)
1	253913.62	3998920.75	51	254040.65	4000385.71
2	253910.99	3998950.50	52	254030.21	4000413.83
3	253919.65	3998979.15	53	254021.35	4000442.48
4	253929.92	3999007.34	54	254013.19	4000471.35
5	253939.64	3999035.71	55	254006.22	4000500.49
6	253946.61	3999064.88	56	254003.03	4000530.31
7	253951.53	3999094.47	57	254001.49	4000560.27
8	253957.09	3999123.95	58	253999.68	4000590.21
9	253965.76	3999152.67	59	253998.26	4000620.12
10	253972.09	3999181.96	60	254000.39	4000650.05
11	253976.81	3999211.58	61	254002.55	4000679.97
12	253980.81	3999241.31	62	254000.32	4000709.77
13	253986.87	3999270.65	63	253994.57	4000739.20
14	253989.53	3999300.46	64	253988.06	4000768.49
15	253982.35	3999329.45	65	253979.21	4000797.15
16	253974.24	3999358.30	66	253969.73	4000825.61
17	253969.51	3999387.90	67	253960.75	4000854.23
18	253967.02	3999417.80	68	253951.77	4000882.86
19	253962.33	3999447.41	69	253943.19	4000911.60
20	253955.69	3999476.67	70	253936.85	4000940.91
21	253948.61	3999505.82	71	253932.40	4000970.57
22	253943.52	3999535.35	72	253928.93	4001000.36
23	253941.85	3999565.25	73	253927.07	4001030.30
24	253946.40	3999594.82	74	253926.08	4001060.26
25	253954.77	3999623.63	75	253936.37	4001088.39
26	253961.88	3999652.77	76	253945.78	4001116.88
27	253965.27	3999682.47	77	253955.19	4001145.37
28	253964.29	3999712.45	78	253964.87	4001173.39
29	253965.01	3999742.22	79	253966.10	4001203.34
30	253978.28	3999769.11	80	253957.96	4001221.25
31	253990.61	3999796.39			
32	253996.40	3999825.74			
33	253997.39	3999855.70			
34	254005.53	3999884.37			
35	254018.03	3999911.64			
36	254029.03	3999939.48			
37	254032.67	3999969.12			
38	254030.80	3999999.03			
39	254026.78	4000028.75			
40	254023.53	4000058.58			
41	254020.04	4000088.33			
42	254021.45	4000118.25			
43	254022.45	4000148.18			
44	254028.71	4000177.51			
45	254034.63	4000206.91			
46	254039.50	4000236.51			
47	254040.92	4000266.46			
48	254042.08	4000296.44			
49	254044.07	4000326.37			
50	254045.86	4000356.31			



Camino indicado por el Ayuntamiento.

**Diputación de Cádiz** | Área de Desarrollo, Innovación y Cooperación Local  
Servicio de Asistencia Municipal

  
**TOPGEA**  
Ingeniería Topográfica  
Tlf: 660368988-671495283  
E-mail: topgea10@gmail.com

**Situación**



Cádiz Tarifa

**TOPGEA Ingeniería** Inventario de los caminos de titularidad Municipal certificado

Pedro Pablo Gutiérrez Braojos  
I.T.topografía  
Nº colegiati 8252

Firma:

Peticionario:  
Diputación de Cádiz

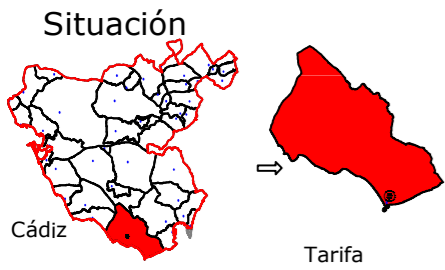
Formato:

**A3**

Plano nº:

**1**

COIGT  
VISADO : E1701774 Tra : 201702736  
16/OCT 2017  
Colegio Oficial de Ingeniería Geomática y Topográfica  
Habilitación Profesional  
Coleg. 0008252 PEDRO PABLO GUTIERREZ BRAOJOS  
Visado por petición expresa del cliente, art. 13 Ley de Colegios Profesionales.  
Servicio Certificado por AENOR en la Norma ISO 9001:2015



Leyenda	
	Eje de camino
	Punto sobre eje

Sistema de coordenadas UTM  
 Huso 30  
 Sistema de Referencia ETRS89



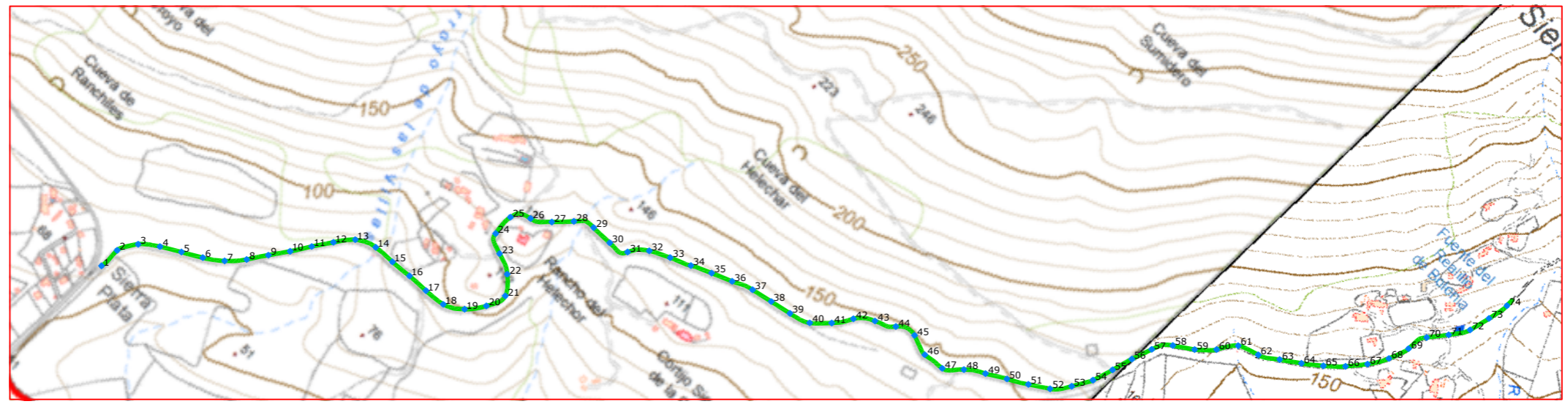
Ingeniería Topográfica  
 Tlf: 660368988-671495283  
 E-mail: administracion@topgea.es

**Diputación de Cádiz**

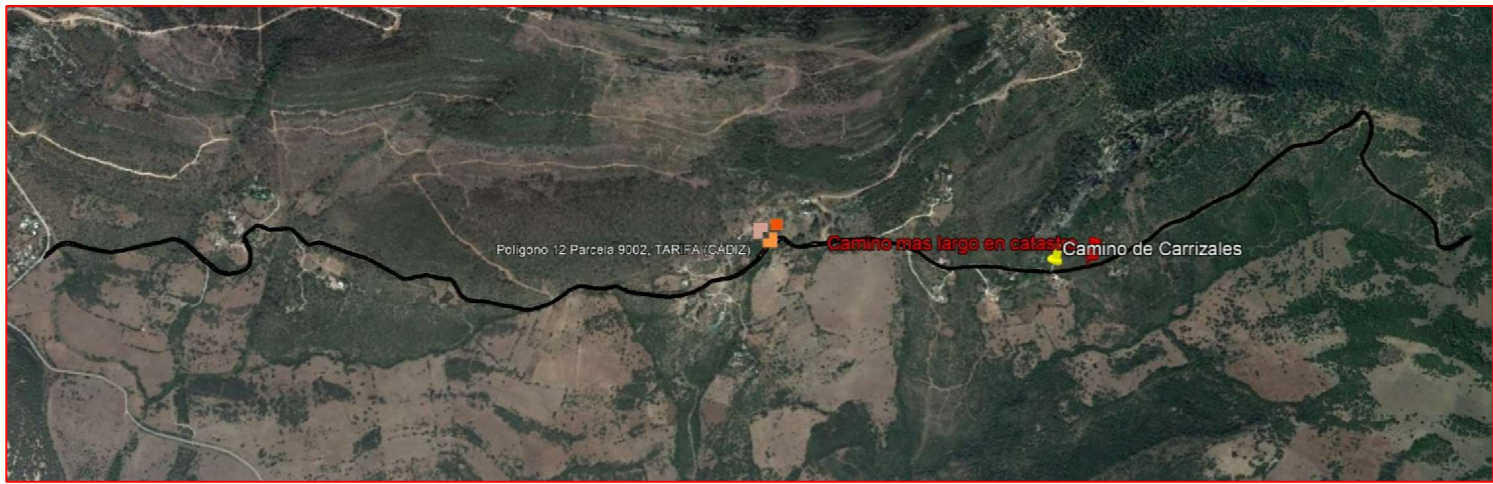
Área de Desarrollo, Innovación y Cooperación Local

Servicio de Asistencia Municipal

## Camino sobre Mapa Topográfico Andalucía a 1/10000



### Plano de situación



Escala: 1/10.000

### Fichas con los siguientes aspectos:

R. Catastral11035A012090020000AF		
Código o Nº de inventario: 2	Ancho medio aprox.: 6.10 m	Afecciones: El camino designado coincide con el de catastro.
Denominación: Camino de Carrizales	Area aprox.: 36584.10 m <sup>2</sup>	
Uso: Público	Estado: Aceptable	Descripción: Camino situado en el Monte de utilidad pública Sierra Plata en el paraje de Molino de Carrizales-El realillo-La Gloria.
Titularidad: Municipal	Tipo de pavimento: Tierra y asfalto	
Longitud: 5997.40 m		

**TOPGEA Ingeniería** Inventario de caminos

**Camino de Carrizales**  
 Tarifa, Campo de Gibraltar

Formato: **A3**

Plano nº: **2\_A**

**Pedro Pablo Gutiérrez Braojos**  
 I.T.topografía  
 Nº colegiagio 8252

Firma:

Peticionario:  
 Diputación de Cádiz

Habilitación Coleg. 0008252 PEDRO PABLO GUTIERREZ BRAOJOS  
 Visado por petición expresa del cliente, art. 13 Ley de Colegios Profesionales.  
 Profesional Servicio Certificado por AENOR en la Norma ISO 9001:2015

16/OCT/2017

COLEGIO OFICIAL DE INGENIERIA GEOMÁTICA Y TOPOGRÁFICA  
 VISADO : E1701774 Tra. : 201702736  
<http://coltop.e-visado.net/ZonaPublica/validar.aspx?CVT=P920E#HEOHTOJNYX>

LISTADO DE COORDENADAS DEL EJE (UTM)			LISTADO DE COORDENADAS DEL EJE (UTM)		
Punto	X (m)	Y (m)	Punto	X (m)	Y (m)
1	249129.01	3998057.23	51	250474.16	3999079.75
2	249129.40	3998097.04	52	250507.72	3999101.51
3	249148.79	3998131.47	53	250532.48	3999132.29
4	249179.93	3998156.29	54	250552.18	3999167.04
5	249214.48	3998176.44	55	250564.39	3999205.12
6	249249.22	3998196.26	56	250575.67	3999243.49
7	249281.44	3998219.79	57	250588.90	3999281.24
8	249308.12	3998249.48	58	250611.31	3999312.96
9	249330.58	3998282.57	59	250644.44	3999335.39
10	249353.71	3998315.20	60	250672.75	3999363.32
11	249375.48	3998348.75	61	250695.76	3999395.67
12	249398.21	3998381.66	62	250733.19	3999409.29
13	249423.06	3998412.79	63	250766.74	3999430.34
14	249459.10	3998428.78	64	250799.67	3999453.03
15	249498.99	3998431.17	65	250831.11	3999477.72
16	249538.83	3998434.68	66	250860.17	3999505.11
17	249578.76	3998436.71	67	250885.78	3999535.81
18	249618.47	3998441.02	68	250906.21	3999570.06
19	249652.09	3998461.73	69	250919.11	3999607.71
20	249676.01	3998493.54	70	250928.35	3999645.21
21	249687.73	3998530.45	71	250953.29	3999676.48
22	249662.70	3998560.95	72	250974.70	3999709.95
23	249626.82	3998577.65	73	250984.54	3999748.71
24	249596.24	3998598.69	74	250991.62	3999787.95
25	249594.50	3998638.39			
26	249622.08	3998662.16			
27	249653.95	3998684.73			
28	249681.69	3998713.53			
29	249715.10	3998730.54			
30	249755.05	3998731.33			
31	249789.80	3998742.07			
32	249816.15	3998771.04			
33	249851.92	3998788.84			
34	249888.51	3998804.83			
35	249924.79	3998821.55			
36	249961.72	3998836.90			
37	249998.60	3998851.90			
38	250037.67	3998860.43			
39	250076.76	3998868.92			
40	250114.28	3998881.68			
41	250142.88	3998909.54			
42	250165.52	3998942.26			
43	250196.08	3998966.86			
44	250230.16	3998986.19			
45	250265.32	3998998.45			
46	250303.18	3998986.57			
47	250342.82	3998991.15			
48	250372.31	3999017.00			
49	250405.24	3999039.24			
50	250439.66	3999059.57			



Imagen del camino



Camino indicado por el Ayuntamiento.



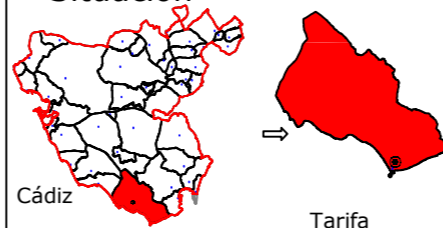
TOPGEA

Ingeniería Topográfica

Tlf:660368988-671495283

E-mail: topgea10@gmail.com

Situación



TOPGEA Ingeniería Inventario de los caminos de titularidad Municipal certificado

Pedro Pablo Gutiérrez Braojos  
I.T.topografía  
Nº colegiati 8252

Firma:

Peticionario:  
Diputación de Cádiz

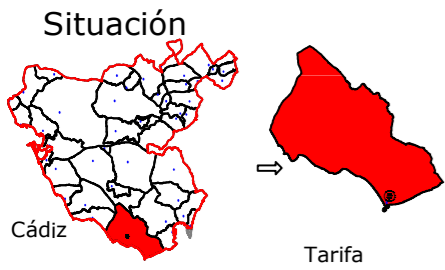
Formato:

A3

Plano nº:

2\_A

COIGT  
 VISADO : E1701774  
 Tra : 201702736  
 16/OCT 2017  
 Profesional  
 Coleg. 0008252 PEDRO PABLO GUTIERREZ BRAOJOS  
 Visado por petición expresa del cliente, art. 13 Ley de Colegios Profesionales.  
 Servicio Certificado por AENOR en la Norma ISO 9001:2015



Leyenda	
	Eje de camino
	Punto sobre eje

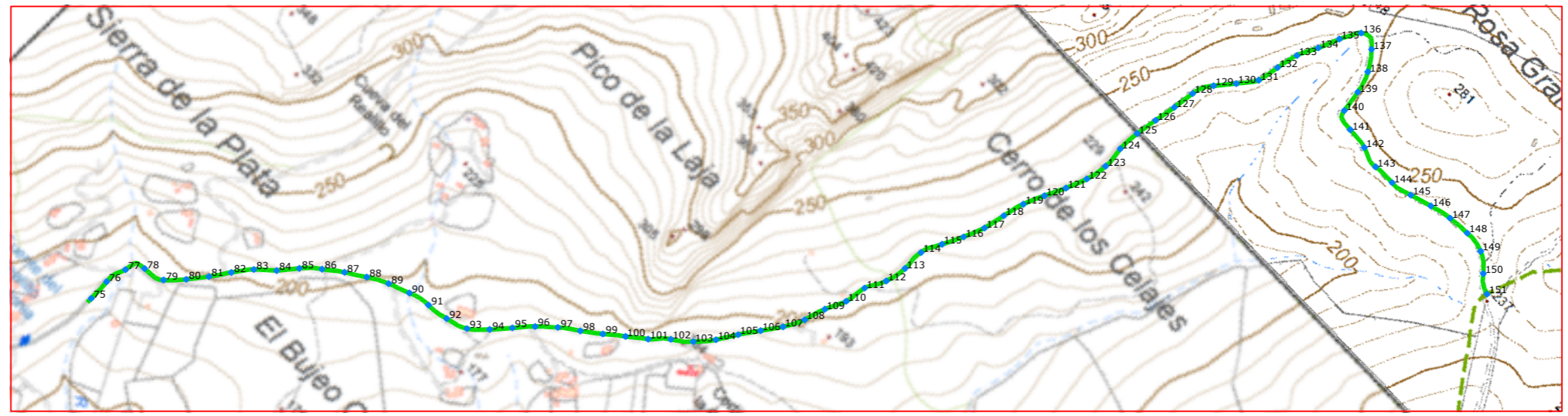
Sistema de coordenadas UTM  
 Huso 30  
 Sistema de Referencia ETRS89



Ingeniería Topográfica  
 Tlf: 660368988-671495283  
 E-mail: administracion@topgea.es

**Diputación de Cádiz** | Área de Desarrollo, Innovación y Cooperación Local  
 Servicio de Asistencia Municipal

## Camino sobre Mapa Topográfico Andalucía a 1/10000



### Plano de situación



Escala: 1/10.000

### Fichas con los siguientes aspectos:

R. Catastral11035A012090020000AF		
Código o Nº de inventario: 2	Ancho medio aprox.: 6.10 m	Afecciones: El camino designado coincide con el de catastro.
Denominación: Camino de Carrizales	Area aprox.: 36584.10 m <sup>2</sup>	
Uso: Público	Estado: Aceptable	Descripción: Camino situado en el Monte de utilidad publica Sierra Plata en el paraje de Molino de Carrizales-El realillo-La Gloria.
Titularidad: Municipal	Tipo de pavimento: Tierra y asfalto	
Longitud: 5997.40 m		

**TOPGEA Ingeniería** Inventario de caminos

Camino de Carrizales  
 Tarifa, Campo de Gibraltar

Pedro Pablo Gutiérrez Braojos I.T.topografía Nº colegiaco 8252	Firma:  Peticionario: Diputación de Cádiz	Formato:  <span style="font-size: 2em; font-weight: bold;">A3</span>	Plano nº:  <span style="font-size: 2em; font-weight: bold;">2_B</span>
--	--	--	--

Coleg. 0008252 PEDRO PABLO GUTIERREZ BRAOJOS  
 Visto por petición expresa del cliente, art. 13 Ley de Colegios Profesionales.  
 Servicio Certificado por AENOR en la Norma ISO 9001:2015  
 Colegio Oficial de Ingeniería Geomática y Topográfica  
 VISADO : E1701774    Tra. : 201702736  
 http://coltop.e-visado.net/ZonaPublica/validar.aspx?CVT=P920F#HEHTOJNYX  
 16/OCT/2017  
 Profesional

LISTADO DE COORDENADAS DEL EJE (UTM)			LISTADO DE COORDENADAS DEL EJE (UTM)		
Punto	X (m)	Y (m)	Punto	X (m)	Y (m)
75	250991.40	3999827.95	125	252097.47	4001321.51
76	250990.10	3999867.91	126	252104.60	4001360.87
77	250999.03	3999906.15	127	252111.92	4001400.20
78	251021.51	3999931.11	128	252117.72	4001439.77
79	251059.28	3999940.13	129	252134.52	4001475.33
80	251086.98	3999968.90	130	252160.20	4001506.00
81	251111.87	4000000.21	131	252184.04	4001537.92
82	251134.83	4000032.93	132	252192.23	4001577.04
83	251159.39	4000064.42	133	252201.57	4001615.87
84	251189.18	4000091.10	134	252218.92	4001651.87
85	251214.94	4000121.69	135	252234.36	4001688.74
86	251244.25	4000148.65	136	252254.29	4001722.94
87	251276.39	4000172.44	137	252287.33	4001715.25
88	251310.15	4000193.87	138	252310.25	4001682.66
89	251345.44	4000212.52	139	252322.68	4001644.89
90	251382.95	4000226.33	140	252328.46	4001605.33
91	251421.72	4000234.87	141	252359.68	4001588.61
92	251461.18	4000240.11	142	252399.17	4001583.51
93	251498.89	4000252.67	143	252437.00	4001573.34
94	251528.30	4000279.52	144	252476.93	4001573.82
95	251554.81	4000309.46	145	252515.80	4001581.31
96	251581.50	4000339.21	146	252554.24	4001592.38
97	251611.12	4000366.05	147	252593.26	4001600.78
98	251643.49	4000389.41	148	252633.16	4001603.23
99	251675.55	4000413.30	149	252672.23	4001597.04
100	251706.95	4000438.03	150	252703.10	4001572.30
101	251738.54	4000462.54	151	252732.97	4001551.18
102	251767.04	4000490.20			
103	251798.20	4000514.94			
104	251824.19	4000545.24			
105	251845.76	4000578.92			
106	251868.91	4000611.53			
107	251892.24	4000644.02			
108	251910.63	4000679.37			
109	251922.91	4000717.39			
110	251939.88	4000753.57			
111	251946.71	4000792.87			
112	251964.94	4000828.27			
113	251973.09	4000867.24			
114	251973.46	4000906.88			
115	251989.59	4000942.91			
116	252007.57	4000978.64			
117	252022.84	4001015.60			
118	252031.72	4001054.59			
119	252042.07	4001093.13			
120	252058.21	4001129.69			
121	252075.62	4001165.70			
122	252090.47	4001202.83			
123	252098.22	4001241.94			
124	252095.18	4001281.65			



Camino indicado por el Ayuntamiento.

**Diputación de Cádiz** | Área de Desarrollo, Innovación y Cooperación Local  
Servicio de Asistencia Municipal

  
**TOPGEA**  
Ingeniería Topográfica  
Tlf: 660368988-671495283  
E-mail: topgea10@gmail.com

**Situación**

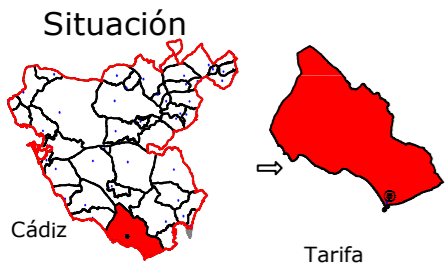


Cádiz Tarifa

**TOPGEA Ingeniería** Inventario de los caminos de titularidad Municipal certificado

Pedro Pablo Gutiérrez Braojos I.T.topografía Nº colegiador 8252	Firma:	Formato: <b>A3</b>	Plano nº: <b>2_B</b>
	Peticionario: Diputación de Cádiz		

COIGT  
 VISADO : E1701774  
 Tra : 201702736  
 COLEGIO OFICIAL DE INGENIERIA GEOMÁTICA Y TOPOGRÁFICA  
 16/OCT 2017  
 Profesional  
 Habilitación  
 Coleg. 0008252 PEDRO PABLO GUTIERREZ BRAOJOS  
 Visto por petición expresa del cliente, art. 13 Ley de Colegios Profesionales.  
 Servicio Certificado por AENOR en la Norma ISO 9001:2015



Leyenda	
	Eje de camino
	Punto sobre eje

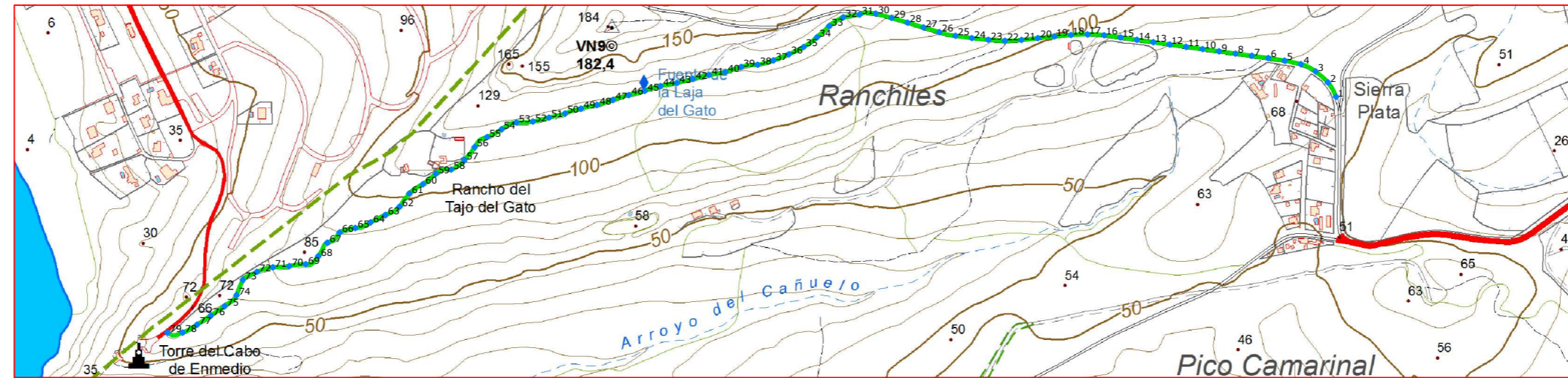
Sistema de coordenadas UTM  
Huso 30  
Sistema de Referencia ETRS89



Ingeniería Topográfica  
Tlf: 660368988-671495283  
E-mail: administracion@topgea.es

Diputación de Cádiz  
Área de Desarrollo, Innovación y Cooperación Local  
Servicio de Asistencia Municipal

## Camino sobre Mapa Topográfico Andalucía a 1/10000



### Plano de situación



Escala: 1/10.000  
0 100 200 300 400 500 m

### Fichas con los siguientes aspectos:

R. Catastral: 11035A01209010000AD		
Código o Nº de inventario:	Ancho medio aprox.: 5.00 m	Afecciones: El camino designado coincide con catastro.
Denominación: Camino El Cañuelo	Area aprox.: 11696.00 m <sup>2</sup>	
Uso: Público	Estado: Malo	Descripción: Camino situado en el Monte de utilidad publica Sierra Plata en el paraje del Cañuelo.
Titularidad: Municipal	Tipo de pavimento: Asfalto deteriorado y tierra	
Longitud: 2339.20 m		

**TOPGEA Ingeniería** **Inventario de caminos**  
Camino El Cañuelo  
Tarifa, Campo de Gibraltar

Pedro Pablo Gutiérrez Braojos I.T.topografía Nº colegiaco 8252	Firma:	Formato: <b>A3</b>	Plano nº: <b>3</b>
	Peticionario: Diputación de Cádiz		

COLEGIO OFICIAL DE INGENIERIA GEOMÁTICA Y TOPOGRÁFICA  
 VISADO : E1701774 Tra : 201702736  
 16/OCT/2017  
 Profesional  
 Habilitación Coleg. 0008252 PEDRO PABLO GUTIERREZ BRAOJOS  
 Visto por petición expresa del cliente, art. 13 Ley de Colegios Profesionales.  
 Servicio Certificado por AENOR en la Norma ISO 9001:2015

LISTADO DE COORDENADAS DEL EJE (UTM)			LISTADO DE COORDENADAS DEL EJE (UTM)		
Punto	X (m)	Y (m)	Punto	X (m)	Y (m)
1	249120.16	3998061.19	51	247696.24	3998023.52
2	249105.40	3998087.09	52	247667.11	3998016.39
3	249083.09	3998107.04	53	247637.23	3998014.70
4	249056.45	3998120.29	54	247610.48	3998002.43
5	249027.14	3998126.64	55	247584.15	3997988.33
6	248997.51	3998131.31	56	247561.70	3997970.27
7	248967.78	3998135.39	57	247543.01	3997946.91
8	248938.06	3998139.45	58	247519.15	3997929.54
9	248908.34	3998143.50	59	247491.58	3997922.03
10	248878.61	3998147.56	60	247468.19	3997903.29
11	248848.89	3998151.62	61	247443.61	3997886.37
12	248819.18	3998155.81	62	247425.73	3997862.42
13	248789.49	3998160.08	63	247400.20	3997847.67
14	248759.79	3998164.35	64	247373.50	3997834.04
15	248730.10	3998168.63	65	247345.71	3997823.82
16	248700.36	3998172.58	66	247317.25	3997815.71
17	248670.43	3998174.08	67	247295.01	3997797.26
18	248640.46	3998172.91	68	247278.64	3997772.93
19	248610.57	3998170.38	69	247256.11	3997758.46
20	248580.73	3998167.42	70	247226.37	3997755.02
21	248550.92	3998164.03	71	247196.55	3997752.79
22	248520.98	3998162.45	72	247167.87	3997744.54
23	248491.06	3998164.41	73	247142.25	3997730.15
24	248461.22	3998167.40	74	247130.94	3997702.36
25	248431.52	3998171.61	75	247109.34	3997682.55
26	248402.33	3998178.19	76	247084.59	3997665.60
27	248373.57	3998186.71	77	247059.59	3997649.03
28	248344.83	3998195.34	78	247033.37	3997634.61
29	248316.09	3998203.94	79	247006.21	3997634.50
30	248287.14	3998211.77			
31	248258.04	3998210.06			
32	248228.47	3998205.03			
33	248203.16	3998189.33			
34	248181.14	3998168.95			
35	248156.92	3998151.39			
36	248130.06	3998138.13			
37	248102.19	3998127.05			
38	248073.33	3998119.18			
39	248043.75	3998115.15			
40	248015.13	3998106.15			
41	247985.66	3998100.76			
42	247956.61	3998093.43			
43	247927.48	3998086.32			
44	247898.02	3998080.68			
45	247869.44	3998071.80			
46	247840.45	3998064.17			
47	247811.73	3998055.54			
48	247783.12	3998046.65			
49	247753.93	3998039.73			
50	247725.27	3998030.98			



Camino indicado por el Ayuntamiento.

**Diputación de Cádiz** | Área de Desarrollo, Innovación y Cooperación Local  
Servicio de Asistencia Municipal

  
**TOPGEA**  
Ingeniería Topográfica  
Tlf: 660368988-671495283  
E-mail: topgea10@gmail.com

**Situación**

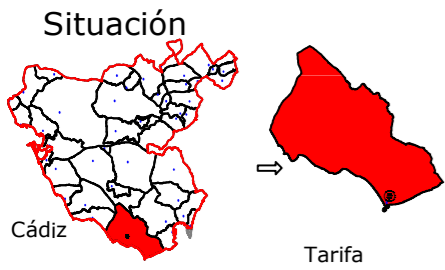


Cádiz → Tarifa

**TOPGEA Ingeniería** Inventario de los caminos de titularidad Municipal certificado

Pedro Pablo Gutiérrez Braojos I.T.topografía Nº colegiati 8252	Firma:	<b>A3</b>	Plano nº: <b>3</b>
	Peticionario: Diputación de Cádiz		

COLEGIO OFICIAL DE INGENIERÍA GEOMÁTICA Y TOPOGRÁFICA  
**COIGT**  
 VISADO : E1701774 Tra : 201702736  
 16/OCT 2017  
 Habilitación Profesional  
 Coleg. 0008252 PEDRO PABLO GUTIERREZ BRAOJOS  
 Visado por petición expresa del cliente, art. 13 Ley de Colegios Profesionales.  
 Servicio Certificado por AENOR en la Norma ISO 9001:2015



Leyenda	
	Eje de camino
	Punto sobre eje

Sistema de coordenadas UTM  
Huso 30  
Sistema de Referencia ETRS89



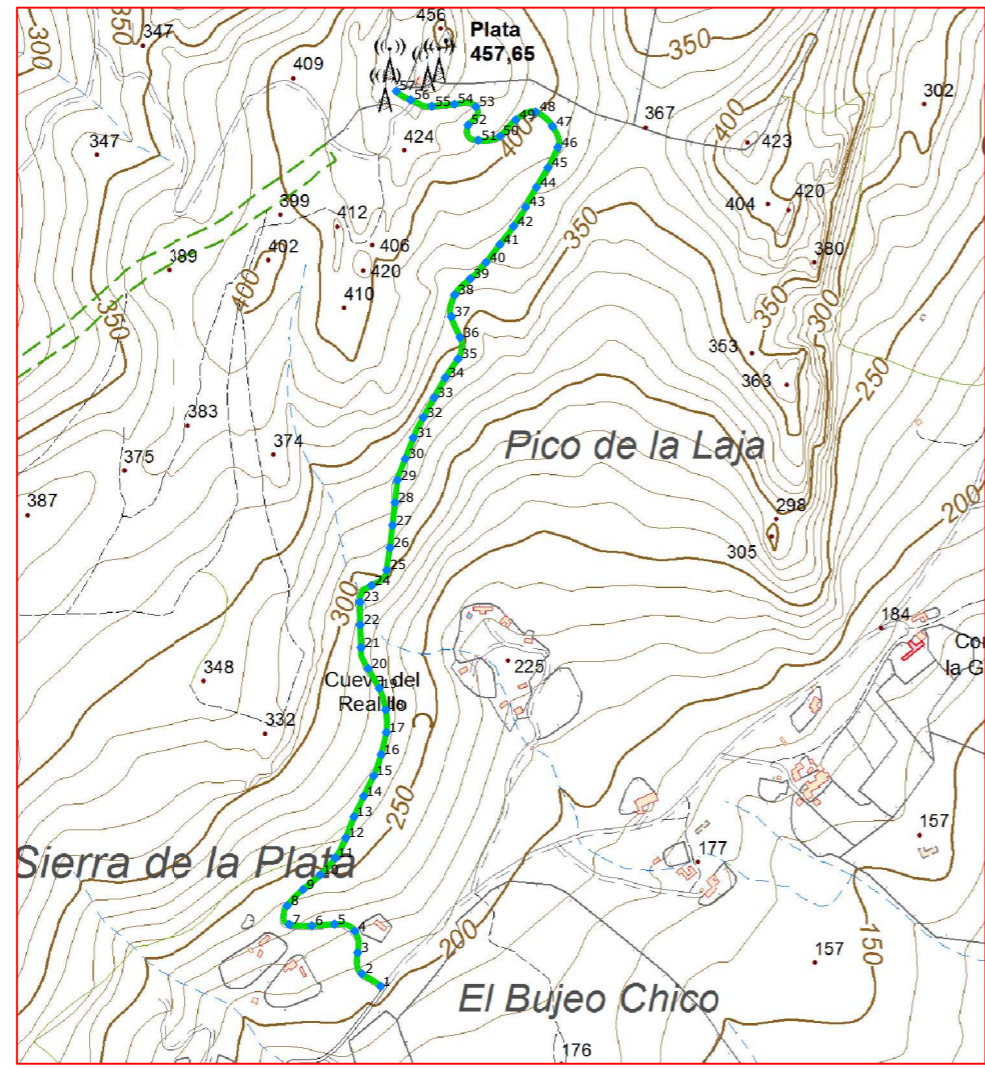
Ingeniería Topográfica  
Tlf: 660368988-671495283  
E-mail: administracion@topgea.es

Diputación de Cádiz  
Área de Desarrollo, Innovación y Cooperación Local  
Servicio de Asistencia Municipal



## Camino sobre Mapa Topográfico Andalucía a 1/10000

## Plano de situación



Escala: 1/10.000  
0 100 200 300 400 500 m

### Fichas con los siguientes aspectos:

R. Catastral: 11035A012090030000AM		
Código o Nº de inventario: 4	Ancho medio aprox.: 6.30 m	Afecciones: El camino designado coincide con catastro.
Denominación: Camino El sillón del Papa	Area aprox.: 10536.70 m <sup>2</sup>	
Uso: Público	Estado: Regular	Descripción: Camino situado en el Monte de utilidad publica Sierra Plata en el paraje el Sillón del Papa limite de monte.
Titularidad: Municipal	Tipo de pavimento: Tierra	
Longitud: 1672.50 m		

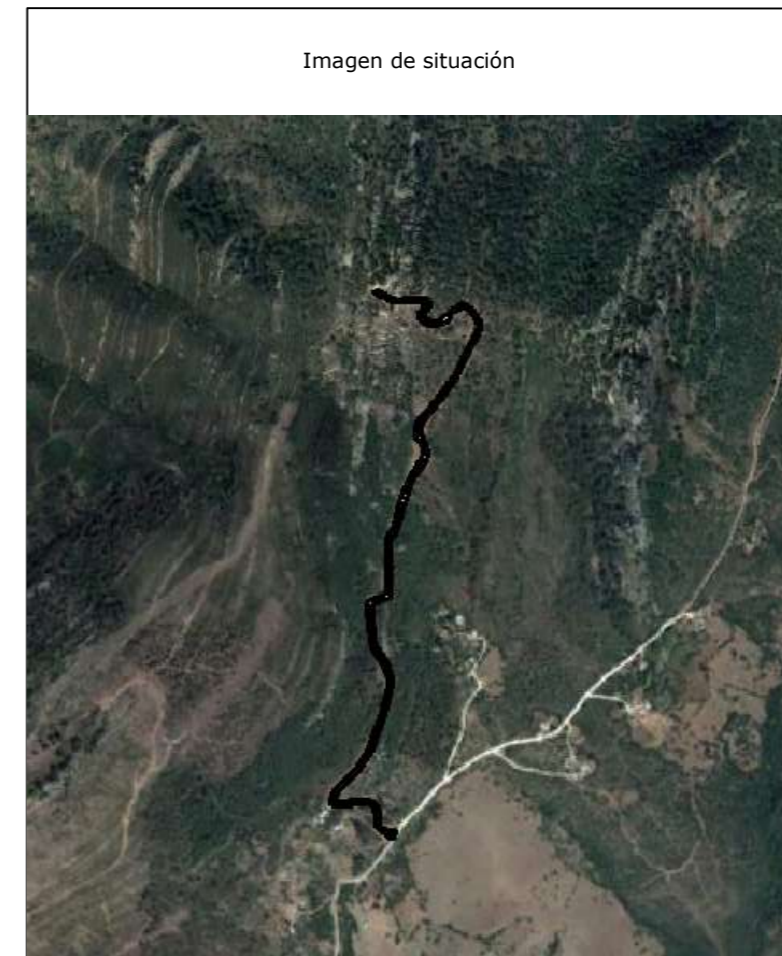
### TOPGEA Ingeniería Inventario de caminos

Camino El Sillón del Papa  
Tarifa, Campo de Gibraltar

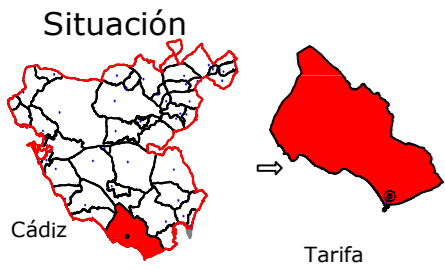
Pedro Pablo Gutiérrez Braojos I.T.topografía Nº colegiaco 8252	Firma:	Formato: <b>A3</b>	Plano nº: <b>4</b>
	Peticionario: Diputación de Cádiz		

COLEGIO OFICIAL DE INGENIERIA GEOMÁTICA Y TOPOGRÁFICA  
 VISADO : E1701774 Tra : 201702736  
 16/OCT/2017  
 Profesional  
 Habilitación Coleg. 0008252 PEDRO PABLO GUTIERREZ BRAOJOS  
 Servicio Certificado por AENOR en la Norma ISO 9001:2015

LISTADO DE COORDENADAS DEL EJE (UTM)			LISTADO DE COORDENADAS DEL EJE (UTM)		
Punto	X (m)	Y (m)	Punto	X (m)	Y (m)
1	251127.55	4000028.32	51	251256.66	4001147.35
2	251102.70	4000044.93	52	251243.09	4001167.18
3	251097.17	4000072.64	53	251253.49	4001191.66
4	251093.17	4000101.42	54	251225.22	4001194.97
5	251066.48	4000110.57	55	251195.36	4001192.30
6	251036.57	4000108.36	56	251167.26	4001200.63
7	251006.71	4000110.10	57	251148.28	4001212.31
8	251004.02	4000134.87			
9	251024.84	4000156.34			
10	251047.63	4000175.83			
11	251067.51	4000198.20			
12	251081.42	4000224.66			
13	251092.24	4000252.63			
14	251105.19	4000279.68			
15	251118.45	4000306.59			
16	251128.12	4000334.93			
17	251135.05	4000364.10			
18	251134.30	4000393.93			
19	251125.67	4000422.54			
20	251110.82	4000448.61			
21	251101.59	4000476.34			
22	251100.54	4000506.32			
23	251100.12	4000536.32			
24	251115.54	4000558.49			
25	251135.47	4000578.63			
26	251139.86	4000608.31			
27	251143.36	4000638.10			
28	251146.53	4000667.93			
29	251149.69	4000697.76			
30	251159.92	4000725.88			
31	251170.77	4000753.85			
32	251183.93	4000780.75			
33	251198.23	4000807.11			
34	251213.06	4000833.19			
35	251229.91	4000858.00			
36	251232.70	4000886.51			
37	251221.05	4000914.02			
38	251225.40	4000942.79			
39	251246.09	4000964.18			
40	251266.80	4000985.81			
41	251285.18	4001009.50			
42	251303.31	4001033.38			
43	251319.17	4001058.79			
44	251333.55	4001085.10			
45	251348.80	4001110.94			
46	251361.83	4001137.92			
47	251354.89	4001165.58			
48	251332.63	4001184.64			
49	251306.05	4001174.29			
50	251285.44	4001152.72			



Camino indicado por el Ayuntamiento.



Leyenda	
	Eje de camino
	Punto sobre eje

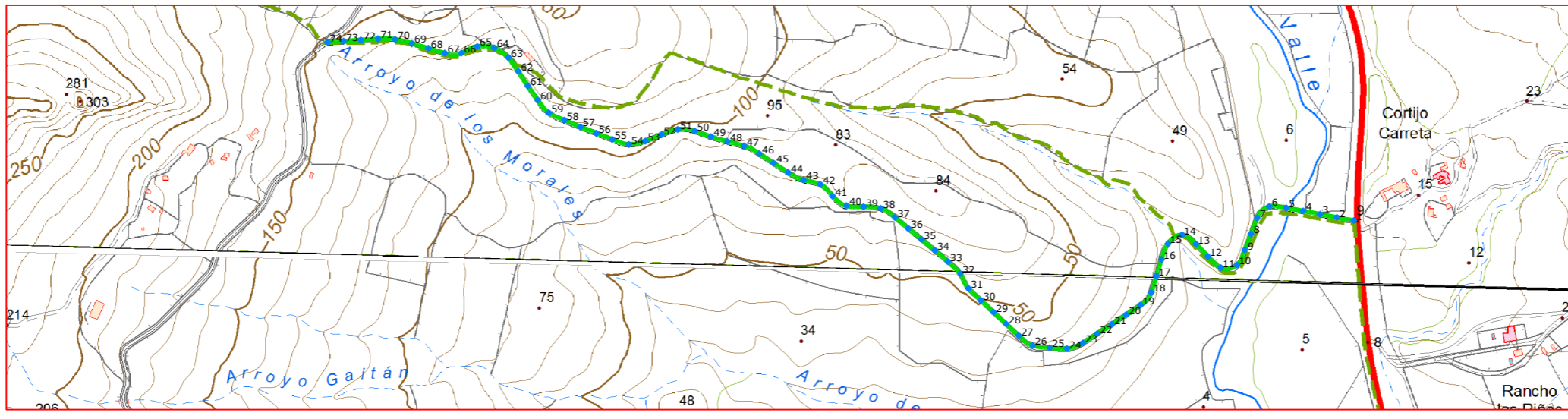
Sistema de coordenadas UTM  
Huso 30  
Sistema de Referencia ETRS89



Ingeniería Topográfica  
Tlf: 660368988-671495283  
E-mail: administracion@topgea.es

**Diputación de Cádiz**  
Área de Desarrollo, Innovación y Cooperación Local  
Servicio de Asistencia Municipal

## Camino sobre Mapa Topográfico Andalucía a 1/10000



Plano de situación



Escala: 1/10.000



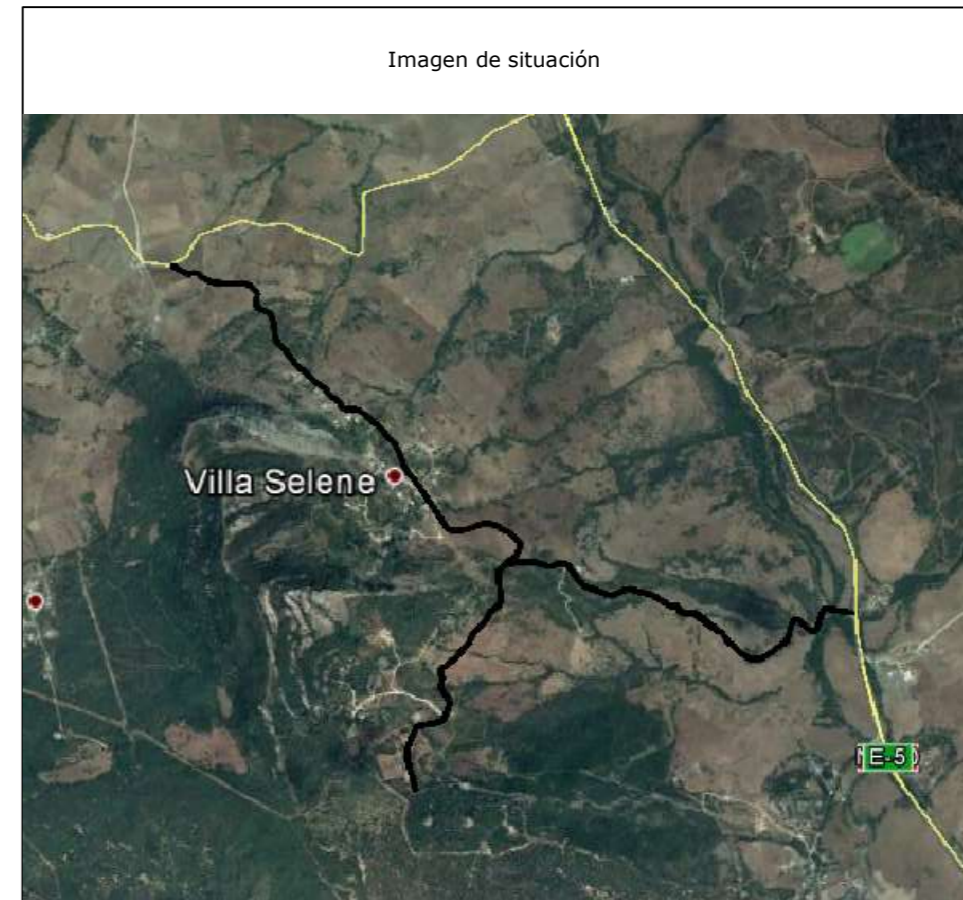
### Fichas con los siguientes aspectos:

R. Catastral: 11035A018090020000AU, 11035A017090010000AA		Afecciones: No hay concordancia con catastro. El tramo designado esta dividida por dos Ref. catastrales, la primera Ref. 11035A018090020000AU si coincide con el camino designado, pero el segundo tramo con Ref. 11035A017090010000AA es mas corto que en catastro y forma parte de la vereda Paloma Betis.  Descripción: Camino situado en el monte de utilidad publica Betis en el paraje de Betis.
Código o Nº de inventario: 6	Ancho medio aprox.: 6.00 m	
Denominación: Camino Paloma Alta	Area aprox.: 13127.40 m <sup>2</sup>	
Uso: Público	Estado: Aceptable	
Titularidad: Municipal	Tipo de pavimento: Asfalto	
Longitud: 2187.90 m		

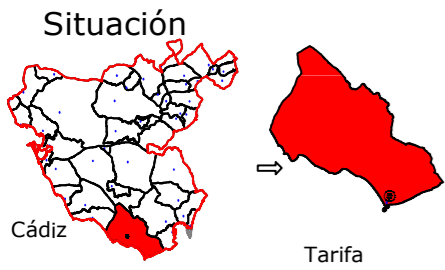
<b>TOPGEA Ingeniería</b> <b>Inventario de caminos</b>	
Camino Paloma Alta Tarifa, Campo de Gibraltar	
Pedro Pablo Gutiérrez Braojos I.T.topografía Nº colegiaco 8252	Firma:  Peticionario: Diputación de Cádiz
Formato: <b>A3</b>	Plano nº: <b>5</b>

COLEGIO OFICIAL DE INGENIERIA GEOMÁTICA Y TOPOGRÁFICA  
 VISADO : E1701774 Tra : 201702736  
 16/OCT/2017  
 Profesional  
 Habilitación Coleg. 0008252 PEDRO PABLO GUTIERREZ BRAOJOS  
 Visto por petición expresa del cliente, art. 13 Ley de Colegios Profesionales.  
 Servicio Certificado por AENOR en la Norma ISO 9001:2015

LISTADO DE COORDENADAS DEL EJE (UTM)			LISTADO DE COORDENADAS DEL EJE (UTM)		
Punto	X (m)	Y (m)	Punto	X (m)	Y (m)
1	257601.59	3996655.73	51	256423.24	3996814.37
2	257572.04	3996660.89	52	256394.85	3996805.05
3	257542.60	3996666.65	53	256366.99	3996793.94
4	257513.13	3996672.26	54	256337.89	3996788.03
5	257483.60	3996677.54	55	256309.48	3996797.00
6	257454.05	3996679.91	56	256281.49	3996807.78
7	257433.10	3996660.26	57	256253.58	3996818.77
8	257422.14	3996632.35	58	256225.88	3996830.30
9	257411.52	3996604.29	59	256198.89	3996843.19
10	257397.78	3996578.12	60	256179.24	3996865.59
11	257369.59	3996573.41	61	256161.98	3996890.12
12	257347.15	3996592.93	62	256145.53	3996915.20
13	257326.38	3996614.57	63	256128.11	3996939.60
14	257302.13	3996630.46	64	256103.53	3996956.32
15	257277.63	3996615.31	65	256073.99	3996958.83
16	257266.31	3996587.72	66	256046.50	3996947.45
17	257257.61	3996559.01	67	256017.53	3996947.11
18	257248.51	3996530.43	68	255988.76	3996955.60
19	257229.62	3996508.04	69	255960.04	3996964.25
20	257204.81	3996491.18	70	255930.86	3996971.09
21	257179.81	3996474.59	71	255901.00	3996972.10
22	257154.56	3996458.41	72	255871.08	3996969.97
23	257129.30	3996442.22	73	255841.15	3996967.90
24	257101.34	3996432.63	74	255813.22	3996966.13
25	257071.39	3996433.92			
26	257041.71	3996437.83			
27	257017.52	3996455.04			
28	256995.42	3996475.32			
29	256973.49	3996495.79			
30	256951.55	3996516.26			
31	256929.94	3996537.02			
32	256915.34	3996563.08			
33	256893.89	3996583.93			
34	256871.18	3996603.53			
35	256848.06	3996622.65			
36	256824.95	3996641.77			
37	256801.83	3996660.89			
38	256776.76	3996676.63			
39	256747.02	3996679.63			
40	256717.19	3996681.21			
41	256692.97	3996698.08			
42	256671.47	3996718.68			
43	256642.54	3996726.31			
44	256615.72	3996739.25			
45	256590.54	3996755.56			
46	256565.40	3996771.92			
47	256538.81	3996785.48			
48	256509.82	3996793.21			
49	256481.05	3996801.60			
50	256452.70	3996811.42			



Camino indicado por el Ayuntamiento.



Leyenda	
	Eje de camino
	Punto sobre eje

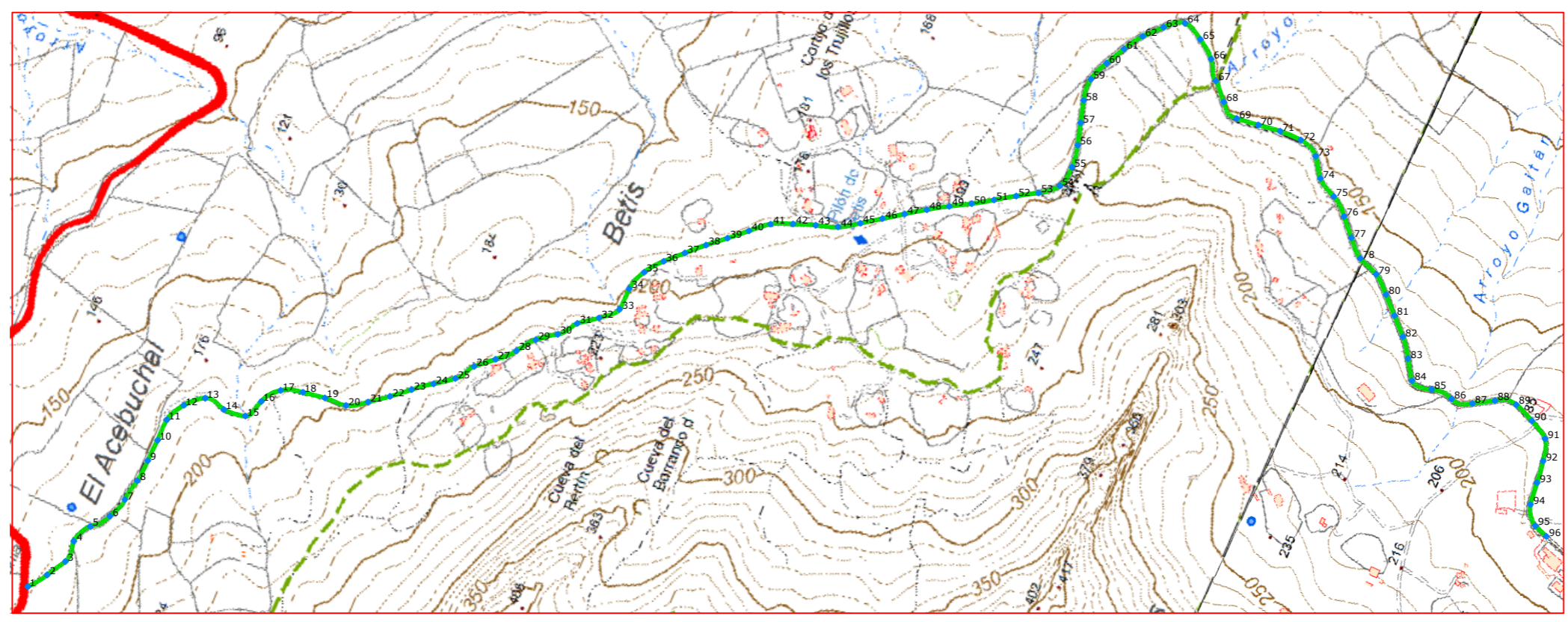
Sistema de coordenadas UTM  
 Huso 30  
 Sistema de Referencia ETRS89




Ingeniería Topográfica  
 Tlf: 660368988-671495283  
 E-mail: administracion@topgea.es

**Diputación de Cádiz**  
 Área de Desarrollo, Innovación y Cooperación Local  
 Servicio de Asistencia Municipal

## Camino sobre Mapa Topográfico Andalucía a 1/10000



Plano de situación



Escala: 1/10.000



### Fichas con los siguientes aspectos:

R. Catastral: 11035A017090010000AA		
Código o Nº de inventario: 7	Ancho medio aprox.: 7.00 m	Afecciones: No hay concordancia con catastro. El tramo designado es mas corto que en catastro.
Denominación: Vereda Palomas Betis	Area aprox.: 26509.00 m <sup>2</sup>	
Uso: Público	Estado: Aceptable	Descripción: Camino situado en el monte de utilidad publica Betis en el paraje de Betis-Betijuelo.
Titularidad: Municipal	Tipo de pavimento: Asfalto y tierra	
Longitud: 3787.00 m		

### TOPGEA Ingeniería Inventario de caminos

Vereda Palomas Betis  
 Tarifa, Campo de Gibraltar

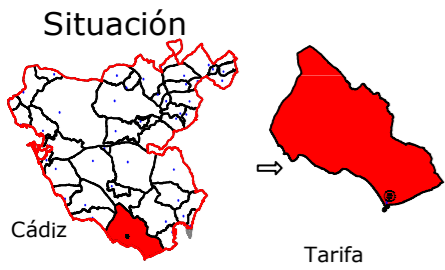
Pedro Pablo Gutiérrez Braojos I.T.topografía Nº colegiaco 8252	Firma:	<b>A3</b>	Plano nº: <b>6</b>
	Peticionario: Diputación de Cádiz		

COLEGIO OFICIAL DE INGENIERIA GEOMÁTICA Y TOPOGRÁFICA  
 VISADO : E1701774 Tra : 201702736  
 16/OCT/2017  
 Habilitación Profesional  
 Coleg. 0008252 PEDRO PABLO GUTIERREZ BRAOJOS  
 Visto por petición expresa del cliente, art. 13 Ley de Colegios Profesionales.  
 Servicio Certificado por AENOR en la Norma ISO 9001:2015

LISTADO DE COORDENADAS DEL EJE (UTM)			LISTADO DE COORDENADAS DEL EJE (UTM)		
Punto	X (m)	Y (m)	Punto	X (m)	Y (m)
1	254146.51	3998533.69	51	255458.79	3997243.19
2	254179.04	3998510.60	52	255480.92	3997209.89
3	254213.75	3998490.75	53	255501.90	3997175.83
4	254252.81	3998491.63	54	255528.66	3997146.59
5	254288.31	3998475.30	55	255567.60	3997140.25
6	254318.93	3998450.90	56	255606.98	3997146.38
7	254356.32	3998438.34	57	255645.38	3997157.56
8	254395.64	3998431.57	58	255683.80	3997168.65
9	254435.52	3998428.95	59	255723.26	3997172.05
10	254475.49	3998427.53	60	255760.35	3997157.76
11	254515.42	3998426.88	61	255795.94	3997139.50
12	254551.00	3998409.60	62	255829.76	3997118.33
13	254577.53	3998380.26	63	255859.06	3997091.10
14	254572.52	3998341.92	64	255880.94	3997059.25
15	254577.32	3998302.53	65	255865.67	3997023.04
16	254612.44	3998286.88	66	255841.38	3996991.50
17	254643.78	3998263.39	67	255809.44	3996968.50
18	254656.60	3998226.12	68	255780.86	3996940.77
19	254663.02	3998186.64	69	255763.11	3996907.79
20	254665.77	3998146.87	70	255768.14	3996868.12
21	254687.03	3998113.40	71	255773.58	3996828.49
22	254711.77	3998081.97	72	255773.91	3996788.55
23	254738.07	3998051.85	73	255758.03	3996753.01
24	254762.78	3998020.47	74	255725.52	3996729.83
25	254787.20	3997988.81	75	255705.85	3996695.33
26	254820.06	3997967.13	76	255680.88	3996664.58
27	254846.83	3997937.44	77	255651.48	3996637.46
28	254875.32	3997909.73	78	255624.22	3996608.43
29	254907.09	3997885.99	79	255609.72	3996571.26
30	254931.44	3997854.43	80	255583.80	3996541.01
31	254962.85	3997830.56	81	255555.86	3996512.39
32	254987.36	3997798.97	82	255527.79	3996483.90
33	255015.91	3997772.07	83	255495.84	3996460.01
34	255055.87	3997771.07	84	255462.69	3996437.66
35	255093.32	3997758.56	85	255462.53	3996399.67
36	255125.09	3997734.54	86	255461.21	3996360.73
37	255153.32	3997706.21	87	255468.69	3996323.44
38	255181.16	3997677.51	88	255489.25	3996289.14
39	255207.75	3997647.63	89	255497.98	3996251.81
40	255234.82	3997618.19	90	255482.98	3996214.86
41	255260.97	3997588.02	91	255463.10	3996180.86
42	255277.38	3997551.64	92	255425.72	3996168.20
43	255291.35	3997514.19	93	255386.14	3996162.61
44	255304.51	3997476.52	94	255346.46	3996157.80
45	255326.26	3997443.10	95	255315.38	3996134.83
46	255349.49	3997410.54	96	255305.92	3996109.53
47	255372.74	3997377.99			
48	255395.25	3997344.93			
49	255416.60	3997311.13			
50	255437.01	3997276.73			



Camino indicado por el Ayuntamiento.



Leyenda	
	Eje de camino
	Punto sobre eje

Sistema de coordenadas UTM  
Huso 30  
Sistema de Referencia ETRS89

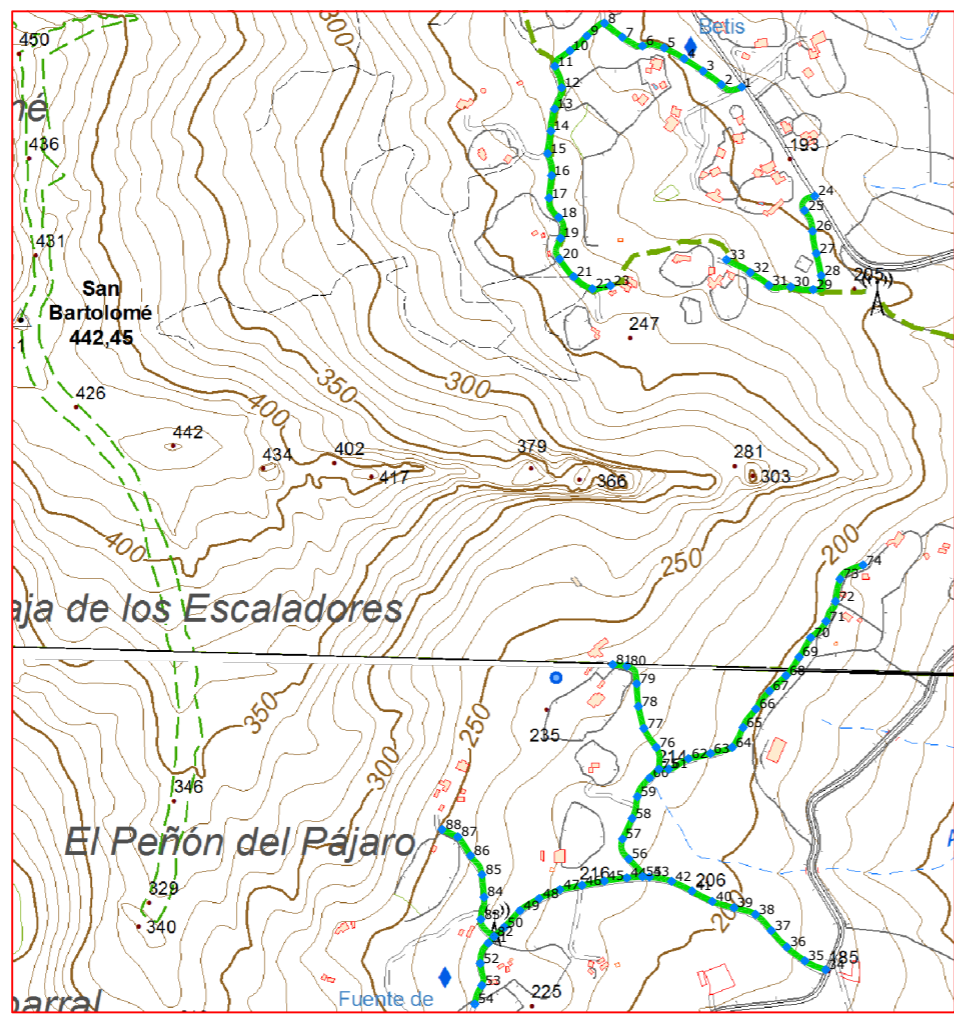


Ingeniería Topográfica  
Tlf: 660368988-671495283  
E-mail: administracion@topgea.es

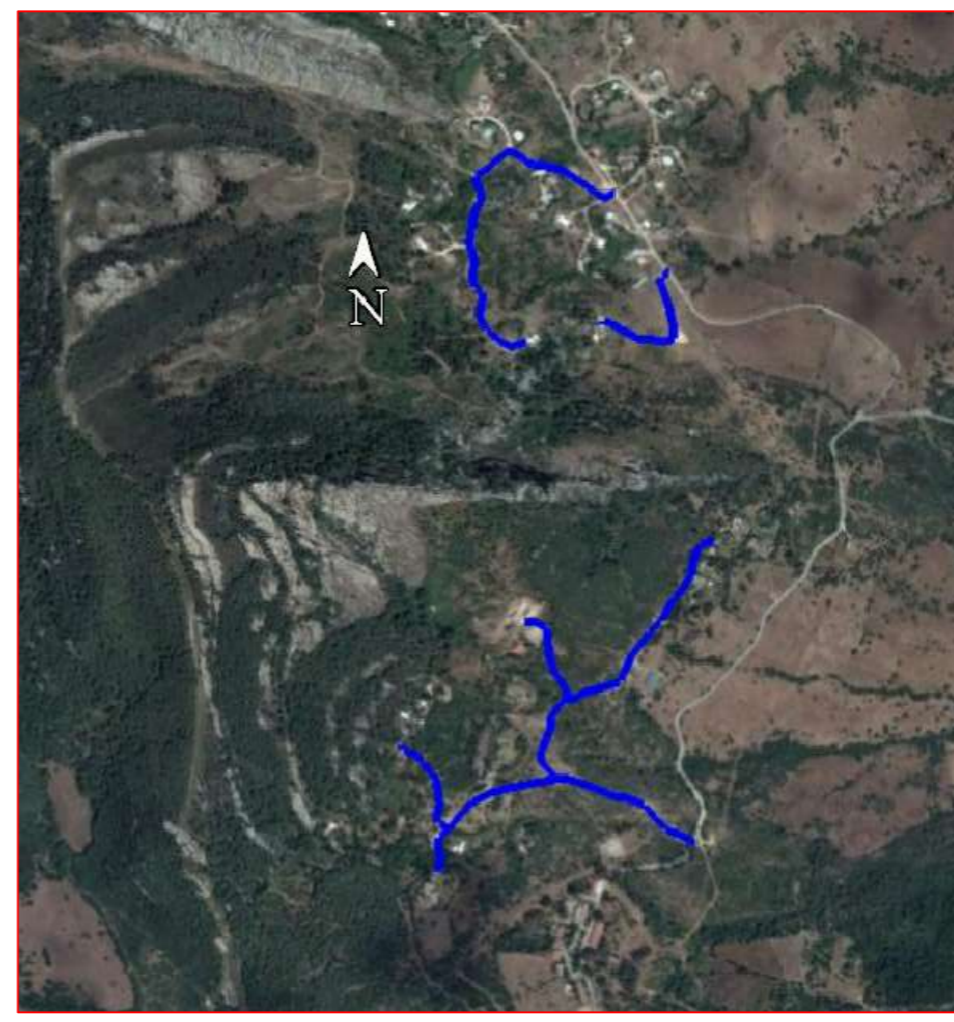
Diputación de Cádiz  
Área de Desarrollo, Innovación y Cooperación Local  
Servicio de Asistencia Municipal



## Camino sobre Mapa Topográfico Andalucía a 1/10000



## Plano de situación



Escala: 1/10.000



### Fichas con los siguientes aspectos:

R. Catastral: 11035A017002860000AJ		
Código o Nº de inventario: 8 y 10	Ancho medio aprox.: 7.00 m	Afecciones: No hay concordancia con catastro. El camino esta incluido en una finca catastral con Ref. 11035A017002860000AJ.
Denominación: Camino Betijuelo	Area aprox.: 17125.50 m <sup>2</sup>	
Uso: Público	Estado: Aceptable	Descripción: Camino situado en el monte de utilidad publica Betis en el paraje de Betis-Betijuelo.
Titularidad: Municipal	Tipo de pavimento: Tierra	
Longitud: 2446.50 m		

### TOPGEA Ingeniería Inventario de caminos

Camino Betijuelo  
Tarifa, Campo de Gibraltar

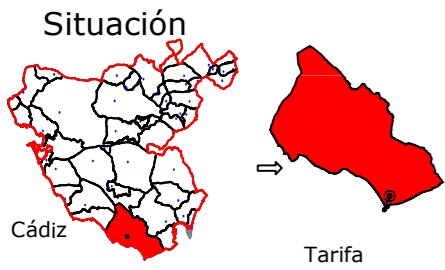
Pedro Pablo Gutiérrez Braojos I.T.topografía Nº colegiaco 8252	Firma:	Formato: <b>A3</b>	Plano nº: <b>7</b>
	Peticionario: Diputación de Cádiz		

COLEGIO OFICIAL DE INGENIERIA GEOMÁTICA Y TOPOGRÁFICA  
 VISADO : E1701774 Tra : 201702736  
 16/OCT/2017  
 Profesional  
 Habilitación Coleg. 0008252 PEDRO PABLO GUTIERREZ BRAOJOS  
 Visto por petición expresa del cliente, art. 13 Ley de Colegios Profesionales.  
 Servicio Certificado por AENOR en la Norma ISO 9001:2015

LISTADO DE COORDENADAS DEL EJE (UTM)			LISTADO DE COORDENADAS DEL EJE (UTM)		
Punto	X (m)	Y (m)	Punto	X (m)	Y (m)
1	255366.80	3997376.62	51	255031.52	3996244.50
2	255339.85	3997379.76	52	255021.10	3996217.62
3	255315.83	3997397.72	53	255023.14	3996188.45
4	255290.70	3997414.10	54	255013.65	3996163.85
5	255264.40	3997428.42	55	255235.77	3996332.37
6	255235.60	3997430.90	56	255217.50	3996355.74
7	255208.92	3997442.54	57	255209.14	3996382.17
8	255185.39	3997461.13	58	255221.89	3996409.30
9	255162.09	3997444.30	59	255228.72	3996438.31
10	255139.67	3997424.56	60	255244.92	3996462.77
11	255119.72	3997404.14	61	255270.16	3996474.68
12	255128.67	3997375.82	62	255296.39	3996488.38
13	255119.28	3997347.78	63	255325.51	3996495.32
14	255114.43	3997318.31	64	255354.27	3996503.32
15	255110.15	3997288.71	65	255368.46	3996529.59
16	255115.42	3997259.59	66	255385.39	3996554.02
17	255112.05	3997229.81	67	255403.46	3996577.80
18	255124.75	3997204.16	68	255425.36	3996598.31
19	255127.30	3997176.70	69	255442.73	3996622.68
20	255125.81	3997149.13	70	255458.03	3996648.47
21	255144.59	3997125.92	71	255478.34	3996670.05
22	255169.32	3997109.79	72	255490.77	3996696.43
23	255193.27	3997113.95	73	255496.67	3996725.79
24	255463.53	3997232.40	74	255527.22	3996744.49
25	255449.94	3997213.35	75	255257.20	3996474.43
26	255460.48	3997186.05	76	255253.71	3996503.42
27	255465.50	3997156.54	77	255237.32	3996528.48
28	255472.04	3997127.27	78	255230.18	3996557.59
29	255461.31	3997108.71	79	255227.86	3996587.48
30	255431.70	3997112.31	80	255214.72	3996610.84
31	255402.80	3997114.32	81	255196.18	3996612.85
32	255378.08	3997131.21	82	255039.13	3996253.20
33	255346.47	3997148.23	83	255021.72	3996275.88
34	255477.69	3996209.22	84	255026.09	3996305.22
35	255450.24	3996221.01	85	255023.26	3996335.08
36	255426.38	3996239.17	86	255008.13	3996360.15
37	255405.89	3996261.01	87	254991.35	3996384.87
38	255385.03	3996282.38	88	254970.43	3996394.71
39	255356.57	3996291.26			
40	255327.77	3996299.58			
41	255301.10	3996313.30			
42	255274.05	3996326.23			
43	255244.72	3996331.78			
44	255214.81	3996330.81			
45	255185.12	3996326.51			
46	255155.65	3996320.90			
47	255126.24	3996315.06			
48	255098.71	3996303.18			
49	255073.35	3996287.34			
50	255052.88	3996265.47			



Camino indicado por el Ayuntamiento.



Leyenda	
	Eje de camino
	Punto sobre eje

Sistema de coordenadas UTM  
Huso 30  
Sistema de Referencia ETRS89

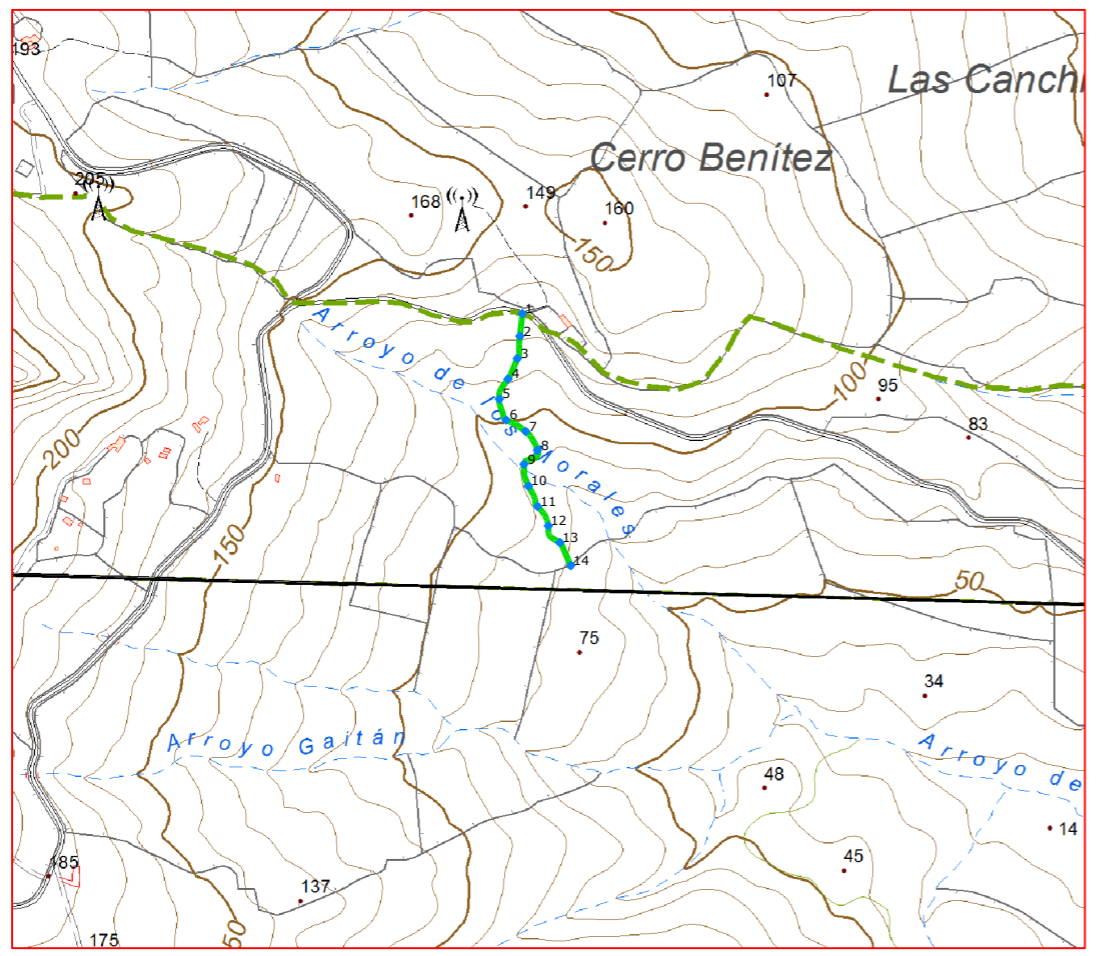


Ingeniería Topográfica  
Tlf: 660368988-671495283  
E-mail: administracion@topgea.es

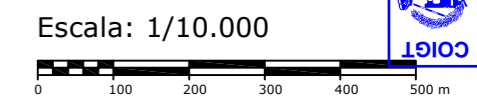
**Diputación de Cádiz** | Área de Desarrollo, Innovación y Cooperación Local  
Servicio de Asistencia Municipal



## Camino sobre Mapa Topográfico Andalucía a 1/10000



## Plano de situación



### Fichas con los siguientes aspectos:

R. Catastral: 11035A018001000000AX		
Código o Nº de inventario: 9	Ancho medio aprox.: 4.50 m	Afecciones: No hay concordancia con catastro. El camino esta incluido en una finca catastral con Ref. 11035A018001000000AX.
Denominación: Camino Betijuelo.	Area aprox.: 1772.50 m²	
Uso: Público	Estado: Bueno	Descripción: Camino situado en el monte de utilidad publica Betis en el paraje de Betis-Betijuelo datos registrarles tomo 276, libro 170, folio 121, finca 6969.
Titularidad: Municipal	Tipo de pavimento: Tierra	
Longitud: 393.90 m		

<b>TOPGEA Ingeniería</b>   Inventario de caminos			
Camino Betijuelo Tarifa, Campo de Gibraltar			
Pedro Pablo Gutiérrez Braojos I.T.topografía Nº colegiaco 8252	Firma:	<b>A3</b>	Plano nº: <b>8</b>
	Peticionario: Diputación de Cádiz		

COLEGIO OFICIAL DE INGENIERIA GEOMÁTICA Y TOPOGRÁFICA  
 VISADO : E1701774    Tra : 201702736  
 16/OCT/2017  
 Profesional  
 Habilitación Coleg. 0008252 PEDRO PABLO GUTIERREZ BRAOJOS  
 Visto por petición expresa del cliente, art. 13 Ley de Colegios Profesionales.  
 Servicio Certificado por AENOR en la Norma ISO 9001:2015

Imagen de situación



Imagen del camino



LISTADO DE COORDENADAS DEL EJE (UTM)		
Punto	X (m)	Y (m)
1	256108.08	3996951.14
2	256104.95	3996921.30
3	256101.59	3996891.88
4	256089.18	3996864.66
5	256077.67	3996838.12
6	256086.79	3996810.36
7	256112.54	3996795.33
8	256128.00	3996770.34
9	256110.50	3996751.90
10	256116.35	3996723.06
11	256128.34	3996696.14
12	256142.47	3996670.51
13	256157.84	3996648.33
14	256172.20	3996617.98

Camino indicado por el Ayuntamiento.


**Diputación de Cádiz** | Área de Desarrollo, Innovación y Cooperación Local  
 Servicio de Asistencia Municipal

  
**TOPGEA**  
 Ingeniería Topográfica  
 Tlf: 660368988-671495283  
 E-mail: topgea10@gmail.com

Situación  
  
 Cádiz Tarifa

**TOPGEA Ingeniería** Inventario de los caminos de titularidad Municipal certificado

Pedro Pablo Gutiérrez Braojos  
 I.T.topografía  
 Nº colegiado 8252

Firma:

Peticionario:  
 Diputación de Cádiz

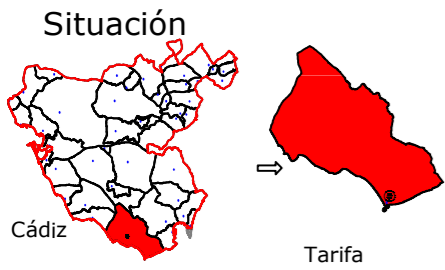
Formato:

**A3**

Plano nº:

**8**

COIGT  
 COLEGIO OFICIAL DE INGENIERIA GEOMÁTICA Y TOPOGRÁFICA  
 VISADO : E1701774 Tra : 201702736  
 16/OCT 2017  
 Habilitación Profesional  
 Coleg. 0008252 PEDRO PABLO GUTIERREZ BRAOJOS  
 Visto por petición expresa del cliente, art. 13 Ley de Colegios Profesionales.  
 Servicio Certificado por AENOR en la Norma ISO 9001:2015



Leyenda	
	Eje de camino
	Punto sobre eje

Sistema de coordenadas UTM  
Huso 30  
Sistema de Referencia ETRS89

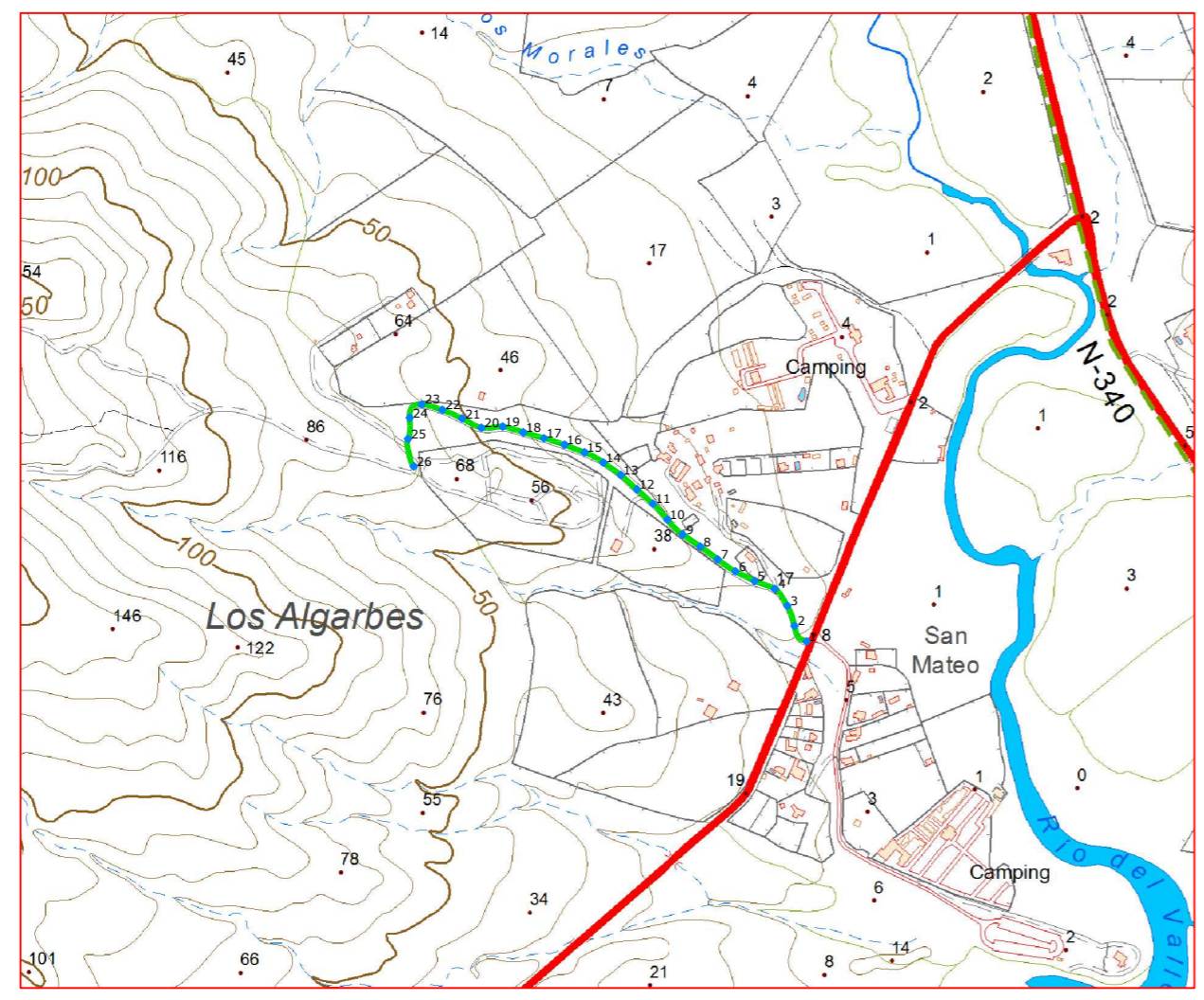


Ingeniería Topográfica  
Tlf: 660368988-671495283  
E-mail: administracion@topgea.es

Diputación de Cádiz  
Área de Desarrollo, Innovación y Cooperación Local  
Servicio de Asistencia Municipal



## Camino sobre Mapa Topográfico Andalucía a 1/10000



## Plano de situación



Escala: 1/10.000  
0 100 200 300 400 500 m

### Fichas con los siguientes aspectos:

R. Catastral: 11035A018001590000AR, 11035A018001660000AJ		Afecciones: No hay concordancia con catastro. El camino esta incluido en dos fincas catastral con Ref. 11035A01800159000AR y 11035A018001660000AJ. El final del camino coincide con una vía pecuaria.
Código o Nº de inventario: 11	Ancho medio aprox.: 4.60 m	
Denominación: Camino Necrópolis	Area aprox.: 3498.30 m <sup>2</sup>	Descripción: Camino situado en el monte de utilidad publica Betis en el paraje de los Algarbes.
Uso: Público	Estado: Aceptable	
Titularidad: Municipal	Tipo de pavimento: Tierra	
Longitud: 760.50 m		

### TOPGEA Ingeniería Inventario de caminos

Camino Necrópolis  
Tarifa, Campo de Gibraltar

Pedro Pablo Gutiérrez Braojos  
I.T.topografía  
Nº colegiaco 8252

Firma:  
Peticionario:  
Diputación de Cádiz

Formato: **A3**  
Plano nº: **9**

COLEGIO OFICIAL DE INGENIERIA GEOMÁTICA Y TOPOGRÁFICA  
 VISADO: E1701774 Tra.: 201702736  
 16/OCT/2017  
 Profesional  
 Habilitación Coleg. 0008252 PEDRO PABLO GUTIERREZ BRAOJOS  
 Visto por petición expresa del cliente, art. 13 Ley de Colegios Profesionales.  
 Servicio Certificado por AENOR en la Norma ISO 9001:2015

Imagen de situación



Imagen del camino



LISTADO DE COORDENADAS DEL EJE (UTM)		
Punto	X (m)	Y (m)
1	257341.54	3995421.64
2	257324.49	3995443.19
3	257314.41	3995471.29
4	257296.72	3995494.94
5	257268.81	3995505.81
6	257242.05	3995519.37
7	257217.20	3995536.06
8	257193.05	3995553.85
9	257168.27	3995570.76
10	257147.04	3995591.75
11	257126.80	3995613.83
12	257104.45	3995633.84
13	257082.16	3995653.93
14	257057.77	3995671.37
15	257031.43	3995685.54
16	257003.43	3995696.29
17	256974.81	3995705.26
18	256945.96	3995713.49
19	256917.12	3995721.57
20	256887.32	3995719.87
21	256860.41	3995732.89
22	256832.92	3995744.80
23	256804.10	3995752.65
24	256787.25	3995733.95
25	256784.87	3995704.46
26	256792.87	3995666.08

Camino indicado por el Ayuntamiento.

Firma:

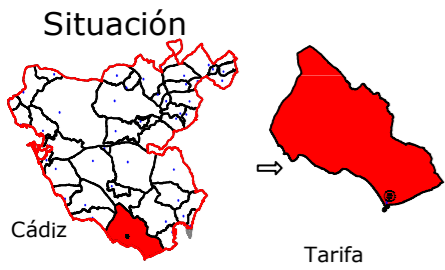
Peticionario:  
Diputación de Cádiz

Formato:

**A3**

Plano nº:

**9**



Leyenda	
	Eje de camino
	Punto sobre eje

Sistema de coordenadas UTM  
Huso 30  
Sistema de Referencia ETRS89

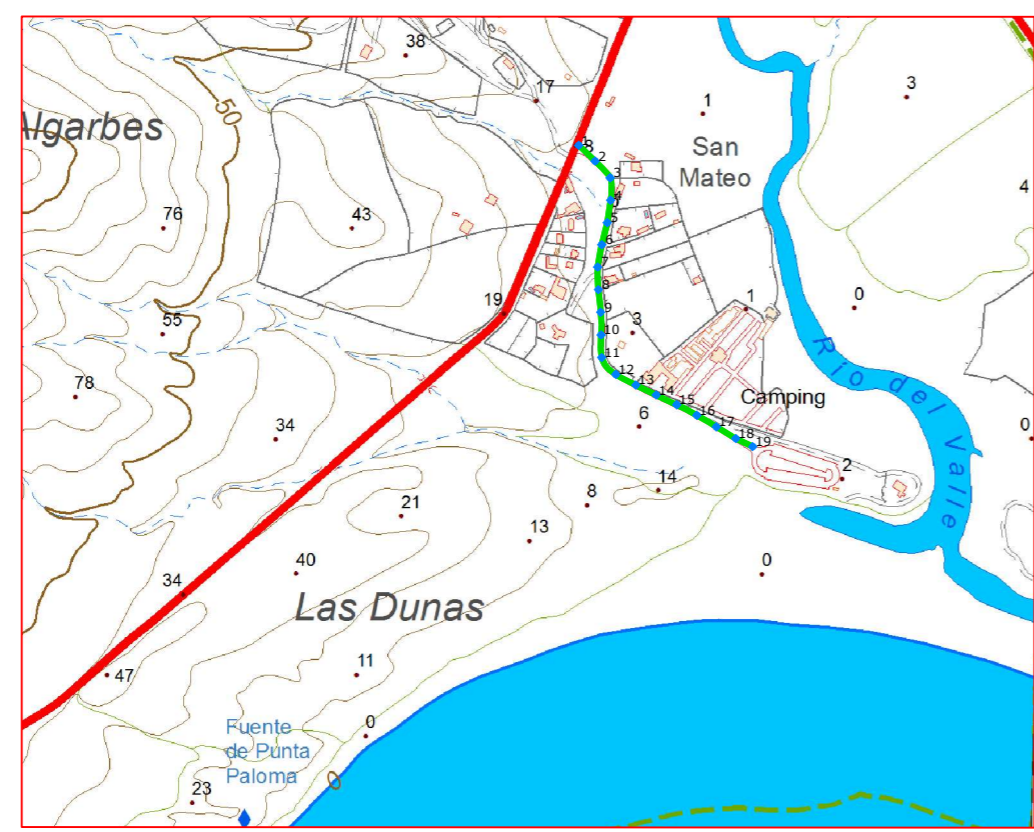


Ingeniería Topográfica  
Tlf: 660368988-671495283  
E-mail: administracion@topgea.es

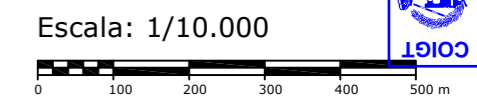
Diputación de Cádiz  
Área de Desarrollo, Innovación y Cooperación Local  
Servicio de Asistencia Municipal



## Camino sobre Mapa Topográfico Andalucía a 1/10000



## Plano de situación



### Fichas con los siguientes aspectos:

R. Catastral: 11035A018001560000AM		
Código o Nº de inventario: 12	Ancho medio aprox.: 7.00 m	Afecciones: No hay concordancia con catastro. El camino esta incluido en una finca catastral con Ref. 11035A018001560000AM.
Denominación: Camino Valdevaqueros	Area aprox.: 3743.60 m²	
Uso: Público	Estado: Aceptable	Descripción: Camino situado en el monte de utilidad publica Betis en el paraje de Valdevaqueros.
Titularidad: Municipal	Tipo de pavimento: Asfalto	
Longitud: 534.80 m		

**TOPGEA Ingeniería** **Inventario de caminos**

**Camino Valdevaqueros**  
Tarifa, Campo de Gibraltar

Pedro Pablo Gutiérrez Braojos I.T.topografía Nº colegiaco 8252	Firma:	<b>A3</b>	Formato:	<b>10</b>
	Peticionario: Diputación de Cádiz			

COLEGIO OFICIAL DE INGENIERIA GEOMÁTICA Y TOPOGRÁFICA  
 VISADO : E1701774 Tra : 201702736  
 16/OCT/2017  
 Profesional  
 Habilitación Coleg. 0008252 PEDRO PABLO GUTIERREZ BRAOJOS  
 Visto por petición expresa del cliente, art. 13 Ley de Colegios Profesionales.  
 Servicio Certificado por AENOR en la Norma ISO 9001:2015

Imagen de situación

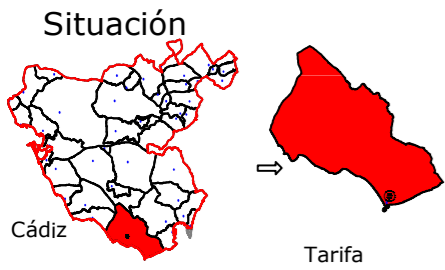


Imagen del camino



LISTADO DE COORDENADAS DEL EJE (UTM)		
Punto	X (m)	Y (m)
1	257356.26	3995432.52
2	257377.89	3995411.73
3	257397.76	3995389.47
4	257398.33	3995359.86
5	257394.02	3995330.17
6	257386.69	3995301.09
7	257381.33	3995271.59
8	257382.25	3995241.63
9	257385.19	3995211.78
10	257385.82	3995181.83
11	257386.52	3995151.90
12	257405.33	3995129.51
13	257431.80	3995115.45
14	257458.77	3995102.33
15	257485.86	3995089.42
16	257512.38	3995075.45
17	257538.26	3995060.28
18	257563.92	3995044.75
19	257586.33	3995034.10

Camino indicado por el Ayuntamiento.



Leyenda	
	Eje de camino
	Punto sobre eje

Sistema de coordenadas UTM  
Huso 30  
Sistema de Referencia ETRS89

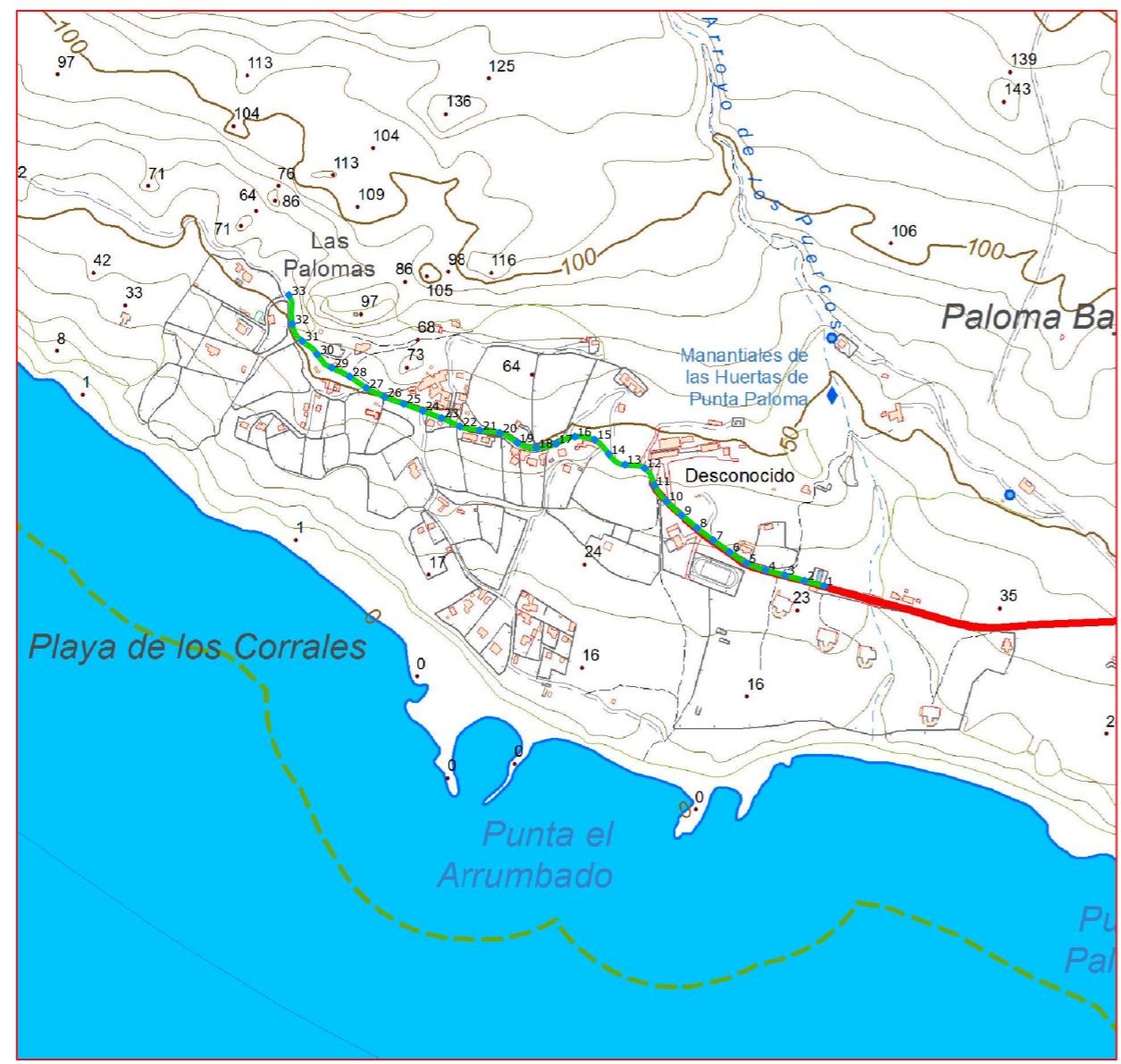


Ingeniería Topográfica  
Tlf: 660368988-671495283  
E-mail: administracion@topgea.es

Diputación de Cádiz  
Área de Desarrollo, Innovación y Cooperación Local  
Servicio de Asistencia Municipal



### Camino sobre Mapa Topográfico Andalucía a 1/10000



### Plano de situación



Escala: 1/10.000  
0 100 200 300 400 500 m

### Fichas con los siguientes aspectos:

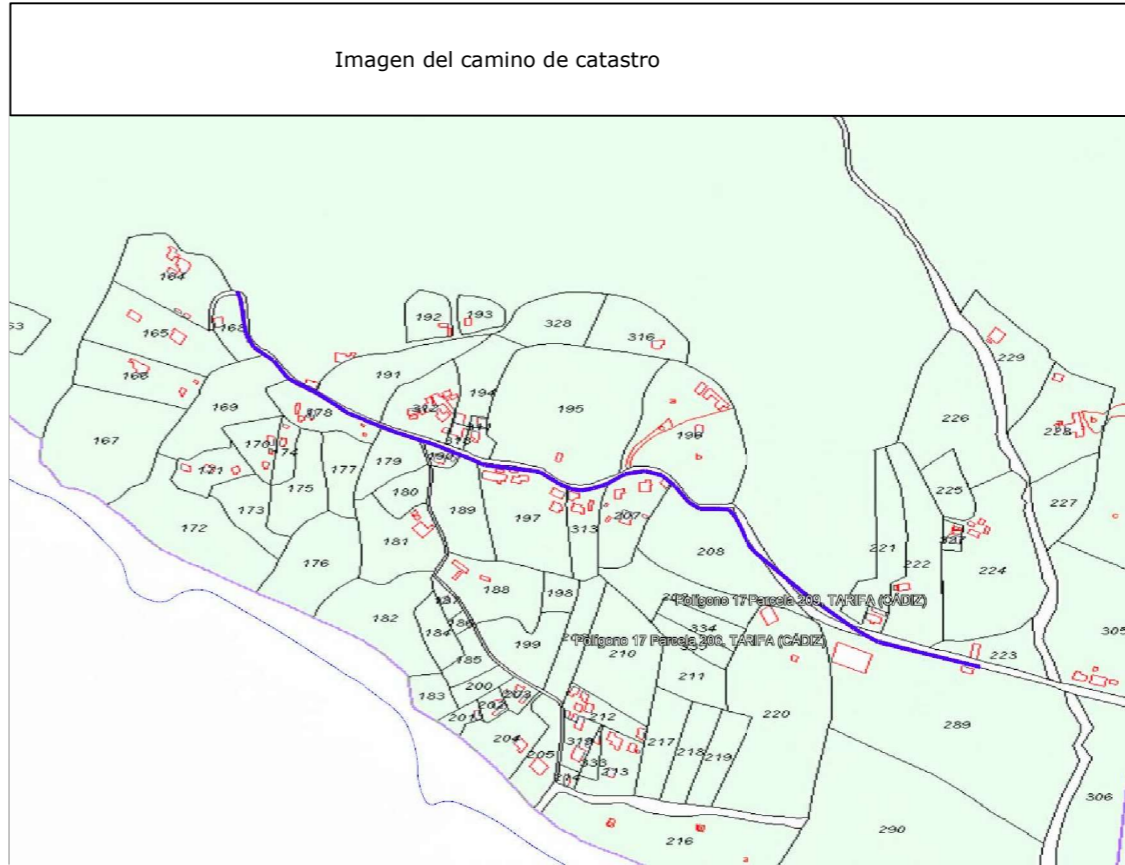
R. Catastral: 11035A017090160000AR		
Código o Nº de inventario: 13	Ancho medio aprox.: 7.00 m	Afecciones: No hay concordancia con catastro. El camino designado es mas corto que en catastro.
Denominación: Camia Paloma Baja	Area aprox.: 6817.30 m²	
Uso: Público	Estado: Aceptable	Descripción: Camino situado en el monte de utilidad publica Betis en el paraje de Paloma Baja.
Titularidad: Municipal	Tipo de pavimento: Asfalto y Tierra	
Longitud: 973.90 m		

**TOPGEA Ingeniería** **Inventario de caminos**

Camino Paloma baja  
Tarifa, Campo de Gibraltar

Pedro Pablo Gutiérrez Braojos I.T.topografía Nº colegiaco 8252	Firma:	Formato: <b>A3</b>	Plano nº: <b>11</b>
	Peticionario: Diputación de Cádiz		

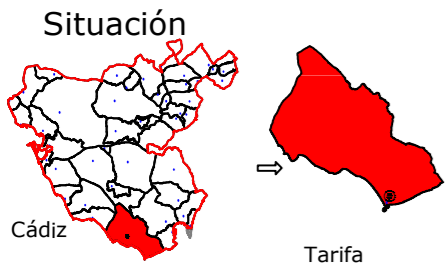
COLEGIO OFICIAL DE INGENIERIA GEOMÁTICA Y TOPOGRÁFICA  
 VISADO : E1701774 Tra : 201702736  
 16/OCT/2017  
 Profesional  
 Habilitación Coleg. 0008252 PEDRO PABLO GUTIERREZ BRAOJOS  
 Visado por petición expresa del cliente, art. 13 Ley de Colegios Profesionales.  
 Servicio Certificado por AENOR en la Norma ISO 9001:2015



LISTADO DE COORDENADAS DEL EJE (UTM)

Punto	X (m)	Y (m)
1	255201.98	3994365.78
2	255173.00	3994373.56
3	255144.03	3994381.33
4	255115.02	3994389.00
5	255086.89	3994399.25
6	255061.95	3994415.84
7	255037.71	3994433.52
8	255013.76	3994451.55
9	254990.67	3994470.71
10	254968.54	3994490.95
11	254950.53	3994514.68
12	254936.18	3994540.12
13	254907.05	3994545.18
14	254883.04	3994560.96
15	254862.27	3994582.19
16	254833.01	3994586.83
17	254805.36	3994576.20
18	254776.18	3994570.10
19	254747.86	3994577.76
20	254721.76	3994592.15
21	254692.11	3994595.98
22	254662.83	3994601.81
23	254635.57	3994614.30
24	254607.51	3994624.91
25	254579.36	3994635.29
26	254551.19	3994645.56
27	254524.36	3994658.88
28	254499.50	3994675.63
29	254472.67	3994689.00
30	254451.16	3994708.51
31	254429.05	3994728.22
32	254414.18	3994753.45
33	254409.31	3994796.28

Camino indicado por el Ayuntamiento.



Leyenda	
	Eje de camino
	Punto sobre eje

Sistema de coordenadas UTM  
 Huso 30  
 Sistema de Referencia ETRS89



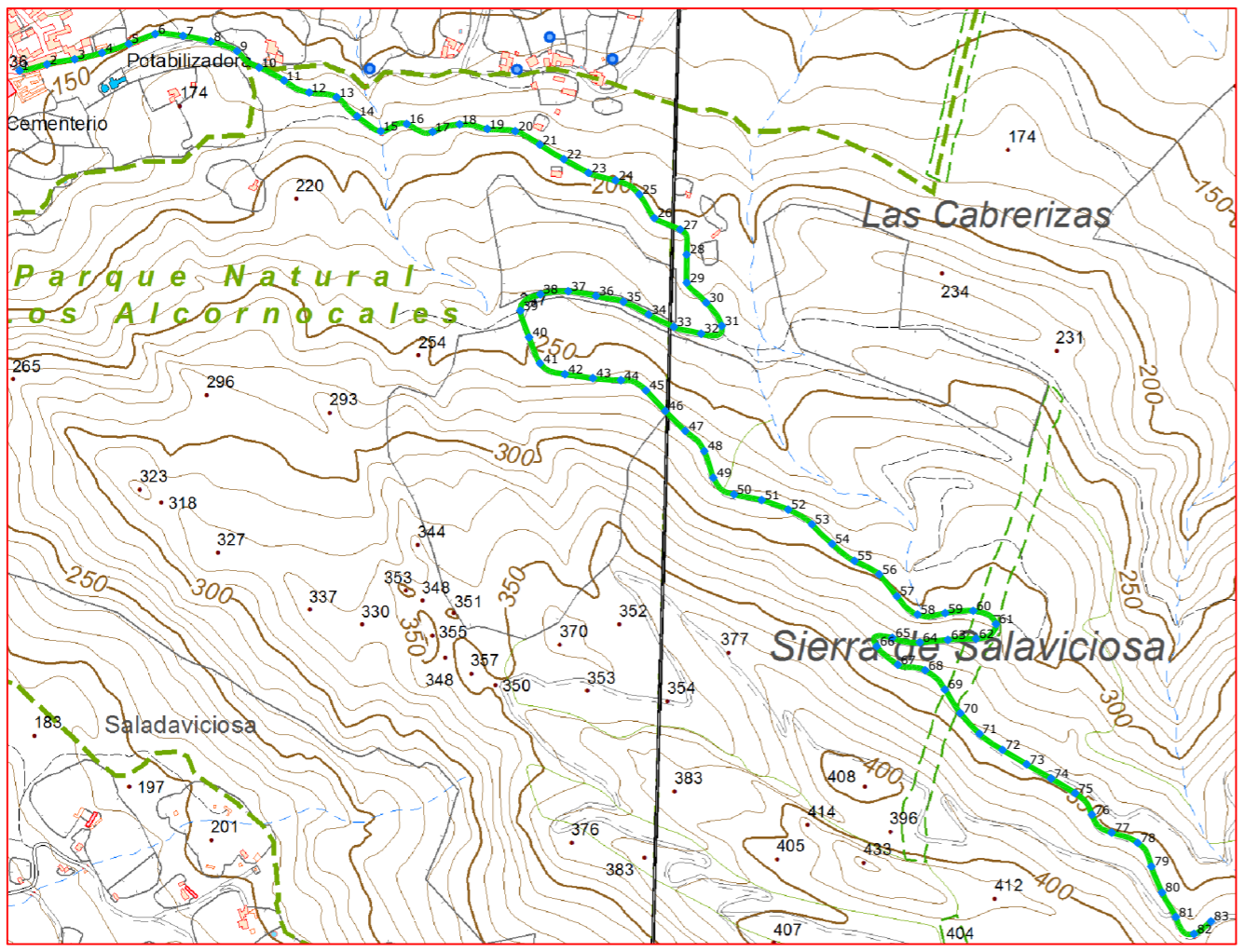
Ingeniería Topográfica  
 Tlf: 660368988-671495283  
 E-mail: administracion@topgea.es

Diputación de Cádiz | Área de Desarrollo, Innovación y Cooperación Local  
 Servicio de Asistencia Municipal



## Camino sobre Mapa Topográfico Andalucía a 1/10000

## Plano de situación



Escala: 1/10.000

### Fichas con los siguientes aspectos:

R. Catastral: 11035A026090110000AE, 11035A027000700000AB		Afecciones: No hay concordancia con catastro. El camino designado tiene un tramo sin Ref y el resto tiene dos Ref.. El tramo sin Ref. pasa por el camino de las Cabrerizas, el tramo con Ref. 11035A027000700000AB esta incluido en una finca y el tramo con Ref. 11035A026090110000AE es mas corto que en catastro.  Descripción: Camino situado en el monte de utilidad publico Facinas en el paraje de las Cabrerizas. Comienza en Facinas y discurre hacia el Sureste.
Código o Nº de inventario: 14	Ancho medio aprox.: 6.00 m	
Denominación: Camino de las Cabrerizas a Fate	Area aprox.: 19224.00 m <sup>2</sup>	
Uso: Público	Estado: Aceptable	
Titularidad: Municipal	Tipo de pavimento: Asfalto y tierra	
Longitud: 3270.40 m		

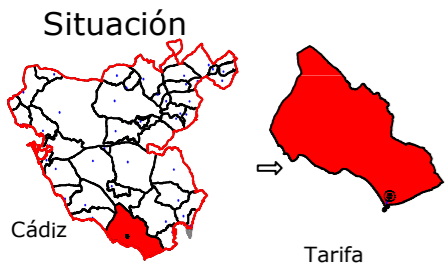
<b>TOPGEA Ingeniería</b> <b>Inventario de caminos</b>	
Camino de las Cabrerizas a Fate Tarifa, Campo de Gibraltar	
Pedro Pablo Gutiérrez Braojos I.T.topografía Nº colegiaco 8252	Firma:
	Peticionario: Diputación de Cádiz
Formato:	Plano nº:
<b>A3</b>	<b>12</b>

COLEGIO OFICIAL DE INGENIERIA GEOMÁTICA Y TOPOGRÁFICA  
 VISADO: E1701774 Tra.: 201702736  
 16/OCT/2017  
 Habilitación Profesional  
 Coleg. 0008252 PEDRO PABLO GUTIERREZ BRAOJOS  
 Visado por petición expresa del cliente, art. 13 Ley de Colegios Profesionales.  
 Servicio Certificado por AENOR en la Norma ISO 9001:2015

LISTADO DE COORDENADAS DEL EJE (UTM)			LISTADO DE COORDENADAS DEL EJE (UTM)		
Punto	X (m)	Y (m)	Punto	X (m)	Y (m)
1	257256.76	4003040.24	51	258310.11	4002430.72
2	257295.62	4003049.24	52	258347.67	4002417.11
3	257334.94	4003056.45	53	258381.41	4002396.17
4	257373.85	4003065.57	54	258410.08	4002368.33
5	257411.79	4003078.15	55	258441.84	4002344.33
6	257449.18	4003092.36	56	258476.77	4002325.14
7	257488.84	4003089.64	57	258501.97	4002294.08
8	257528.03	4003081.81	58	258531.31	4002268.03
9	257565.33	4003068.00	59	258570.46	4002270.01
10	257596.89	4003044.59	60	258610.22	4002273.36
11	257632.29	4003026.25	61	258642.51	4002254.55
12	257667.87	4003009.22	62	258614.21	4002233.69
13	257706.95	4003002.45	63	258574.25	4002232.15
14	257735.91	4002975.44	64	258534.41	4002228.50
15	257769.29	4002954.33	65	258495.42	4002235.04
16	257806.45	4002964.61	66	258473.39	4002222.97
17	257843.02	4002953.50	67	258503.38	4002196.92
18	257881.29	4002964.08	68	258542.05	4002189.02
19	257920.52	4002957.62	69	258570.16	4002161.53
20	257960.23	4002954.32	70	258592.03	4002128.09
21	257995.11	4002935.35	71	258619.14	4002098.72
22	258029.28	4002914.59	72	258651.85	4002075.94
23	258064.26	4002895.19	73	258686.19	4002055.44
24	258102.69	4002884.36	74	258720.70	4002035.21
25	258136.34	4002864.49	75	258754.93	4002014.52
26	258157.83	4002830.90	76	258778.77	4001983.82
27	258194.35	4002814.79	77	258806.78	4001958.50
28	258203.58	4002779.19	78	258843.68	4001943.89
29	258203.63	4002739.23	79	258863.16	4001910.40
30	258231.32	4002710.77	80	258878.25	4001873.44
31	258253.27	4002677.97	81	258897.76	4001838.60
32	258224.06	4002666.93	82	258923.57	4001814.63
33	258185.43	4002676.57	83	258947.72	4001832.44
34	258149.53	4002694.14			
35	258113.89	4002712.26			
36	258074.92	4002720.55			
37	258035.52	4002727.17			
38	257996.00	4002722.80			
39	257967.61	4002699.53			
40	257979.88	4002661.60			
41	257995.35	4002624.79			
42	258030.78	4002609.32			
43	258070.37	4002603.63			
44	258110.24	4002600.75			
45	258145.80	4002586.20			
46	258173.20	4002557.06			
47	258201.56	4002528.89			
48	258228.59	4002500.17			
49	258241.32	4002462.29			
50	258270.95	4002438.74			



Camino indicado por el Ayuntamiento.



Leyenda	
	Eje de camino
	Punto sobre eje

Sistema de coordenadas UTM  
Huso 30  
Sistema de Referencia ETRS89

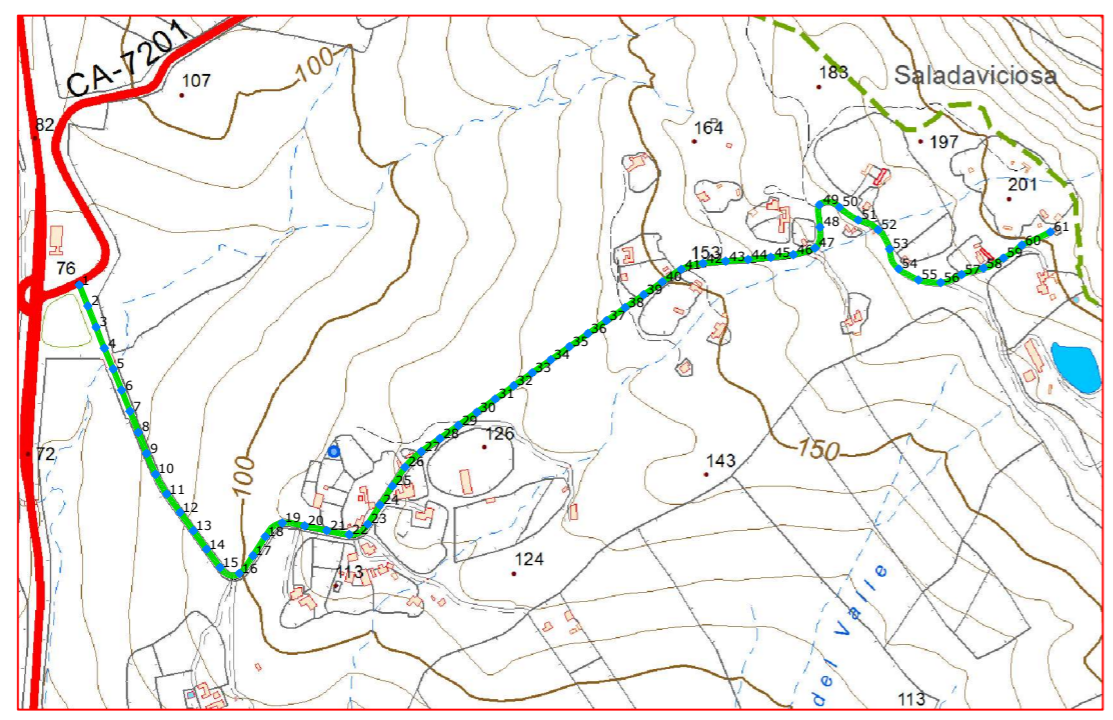


Ingeniería Topográfica  
Tlf: 660368988-671495283  
E-mail: administracion@topgea.es

Diputación de Cádiz | Área de Desarrollo, Innovación y Cooperación Local  
Servicio de Asistencia Municipal



## Camino sobre Mapa Topográfico Andalucía a 1/10000



## Plano de situación



Escala: 1/10.000



### Fichas con los siguientes aspectos:

R. Catastral: 11035A016090160000AS, 11035A026000980000AL		Afecciones: No hay concordancia con catastro. El camino esta incluido en una finca catastral con Ref. 11035A026000980000AL y el tramo con Ref. 11035A016090160000AS esta incluida en la CTRA Cádiz a Malaga.
Código o Nº de inventario: 15	Ancho medio aprox.: 6.00 m	
Denominación: Camino de Saladaviciosa	Area aprox.: 10869.60 m²	Descripción: Camino situado en el monte de utilidad pública Facinas en el paraje da Saladaviciosa.
Uso: Público	Estado: Aceptable	
Titularidad: Municipal	Tipo de pavimento: Asfalto	
Longitud: 1811.60 m		

### TOPGEA Ingeniería Inventario de caminos

Camino de Saladaviciosa  
Tarifa, Campo de Gibraltar

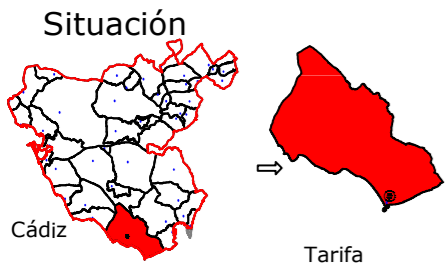
Pedro Pablo Gutiérrez Braojos I.T.topografía Nº colegiaco 8252	Firma:	Formato: <b>A3</b>	Plano nº: <b>13</b>
	Peticionario: Diputación de Cádiz		

COLEGIO OFICIAL DE INGENIERIA GEOMÁTICA Y TOPOGRÁFICA  
 VISADO : E1701774 Tra : 201702736  
 16/OCT/2017  
 Profesional  
 Habilitación Coleg. 0008252 PEDRO PABLO GUTIERREZ BRAOJOS  
 Visado por petición expresa del cliente, art. 13 Ley de Colegios Profesionales.  
 Servicio Certificado por AENOR en la Norma ISO 9001:2015

LISTADO DE COORDENADAS DEL EJE (UTM)			LISTADO DE COORDENADAS DEL EJE (UTM)		
Punto	X (m)	Y (m)	Punto	X (m)	Y (m)
1	256301.66	4001834.58	51	257331.71	4001920.51
2	256312.93	4001806.78	52	257358.25	4001907.56
3	256323.91	4001778.86	53	257373.29	4001882.13
4	256334.81	4001750.92	54	257385.36	4001855.78
5	256346.50	4001723.29	55	257411.48	4001841.22
6	256357.61	4001695.43	56	257441.07	4001837.78
7	256368.75	4001667.57	57	257468.71	4001848.44
8	256379.79	4001639.68	58	257497.52	4001856.81
9	256390.71	4001611.74	59	257523.97	4001870.19
10	256402.62	4001584.22	60	257548.34	4001887.28
11	256417.37	4001558.14	61	257586.06	4001904.76
12	256434.96	4001533.84			
13	256452.52	4001509.51			
14	256470.08	4001485.19			
15	256487.87	4001461.04			
16	256513.29	4001453.12			
17	256531.40	4001476.66			
18	256547.73	4001501.83			
19	256570.08	4001519.86			
20	256599.67	4001516.01			
21	256629.03	4001509.85			
22	256658.52	4001504.48			
23	256683.20	4001518.24			
24	256699.42	4001543.47			
25	256715.76	4001568.63			
26	256732.37	4001593.61			
27	256754.03	4001614.24			
28	256778.53	4001631.54			
29	256803.09	4001648.78			
30	256827.45	4001666.29			
31	256851.78	4001683.83			
32	256876.15	4001701.34			
33	256900.70	4001718.58			
34	256925.25	4001735.82			
35	256949.80	4001753.06			
36	256974.35	4001770.30			
37	256998.91	4001787.54			
38	257023.46	4001804.78			
39	257048.15	4001821.82			
40	257072.87	4001838.81			
41	257097.86	4001855.35			
42	257126.57	4001863.19			
43	257156.44	4001866.01			
44	257186.35	4001868.26			
45	257216.21	4001871.19			
46	257246.00	4001874.64			
47	257274.58	4001883.35			
48	257281.23	4001911.12			
49	257280.37	4001940.48			
50	257307.04	4001937.39			



Camino indicado por el Ayuntamiento.



Leyenda	
	Eje de camino
	Punto sobre eje

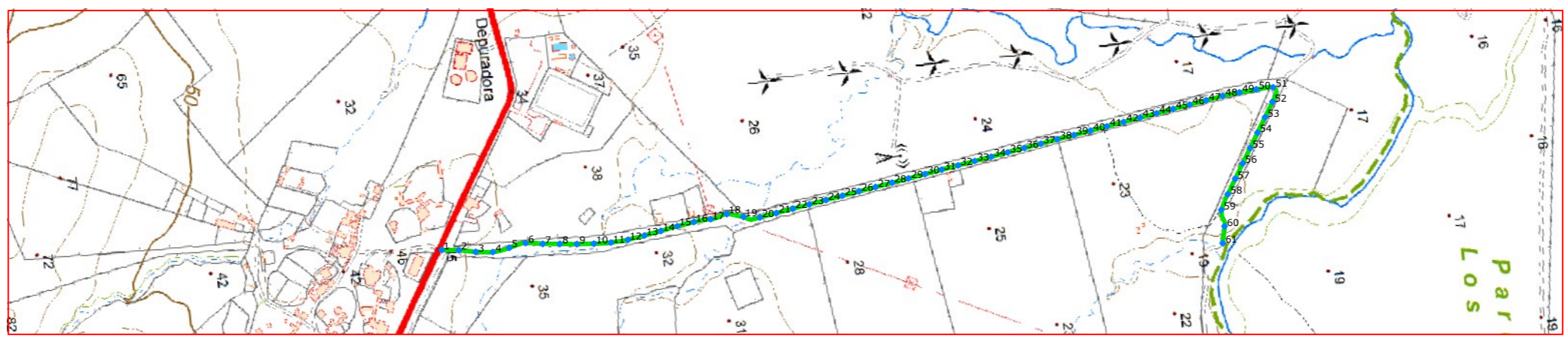
Sistema de coordenadas UTM  
 Huso 30  
 Sistema de Referencia ETRS89



Ingeniería Topográfica  
 Tlf: 660368988-671495283  
 E-mail: administracion@topgea.es

Diputación de Cádiz  
 Área de Desarrollo, Innovación y Cooperación Local  
 Servicio de Asistencia Municipal

## Camino sobre Mapa Topográfico Andalucía a 1/10000



Plano de situación



Escala: 1/10.000



### Fichas con los siguientes aspectos:

R. Catastral: 11035A02809015		Afecciones: No hay concordancia con catastro. El camino esta incluido en una finca catastral con Ref. 11035A026000980000AL y el tramo con Ref. 11035A016090160000AS esta incluida en la CTRA Cádiz a Malaga. Gran parte del camino va vallado.
Código o Nº de inventario: 16	Ancho medio aprox.: 6.00 m	
Denominación: Camino Vega Arteaga	Area aprox.: 10801.80 m <sup>2</sup>	Descripción: Camino situado en el monte de utilidad publica Facinas en el paraje da Saladaviciosa.
Uso: Público	Estado: Aceptable	
Titularidad: Municipal	Tipo de pavimento: Tierra	
Longitud: 1800.30 m		

**TOPGEA Ingeniería** **Inventario de caminos**

Camino Vega Arteaga  
 Tarifa, Campo de Gibraltar

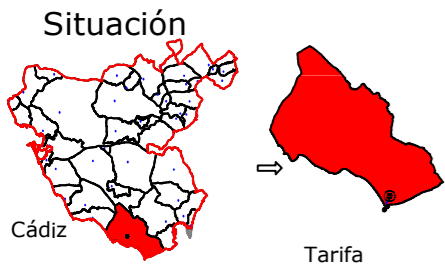
Pedro Pablo Gutiérrez Braojos I.T.topografía Nº colegiaco 8252	Firma:	<b>A3</b>	Plano nº: <b>14</b>
	Peticionario: Diputación de Cádiz		

COLEGIO OFICIAL DE INGENIERIA GEOMÁTICA Y TOPOGRÁFICA  
 VISADO : E1701774 Tra : 201702736  
 16/OCT/2017  
 Profesional  
 Habilitación Coleg. 0008252 PEDRO PABLO GUTIERREZ BRAOJOS  
 Visto por petición expresa del cliente, art. 13 Ley de Colegios Profesionales.  
 Servicio Certificado por AENOR en la Norma ISO 9001:2015

LISTADO DE COORDENADAS DEL EJE (UTM)			LISTADO DE COORDENADAS DEL EJE (UTM)		
Punto	X (m)	Y (m)	Punto	X (m)	Y (m)
1	256629.24	4003823.93	51	256497.22	4005304.97
2	256632.88	4003853.66	52	256522.58	4005301.19
3	256638.80	4003883.07	53	256548.09	4005285.40
4	256642.21	4003912.83	54	256573.59	4005269.60
5	256637.93	4003942.42	55	256599.10	4005253.81
6	256632.54	4003971.71	56	256624.61	4005238.02
7	256637.04	4004001.36	57	256650.11	4005222.23
8	256640.34	4004031.18	58	256675.62	4005206.43
9	256643.60	4004061.00	59	256701.96	4005192.13
10	256646.14	4004090.89	60	256731.08	4005194.82
11	256647.38	4004120.85	61	256760.40	4005188.51
12	256645.46	4004150.77			
13	256641.10	4004180.45			
14	256636.12	4004210.04			
15	256630.78	4004239.55			
16	256626.51	4004269.24			
17	256624.72	4004299.10			
18	256618.77	4004328.06			
19	256626.82	4004356.82			
20	256630.64	4004385.14			
21	256626.09	4004414.80			
22	256621.54	4004444.45			
23	256616.99	4004474.10			
24	256612.44	4004503.76			
25	256607.89	4004533.41			
26	256603.34	4004563.06			
27	256598.78	4004592.71			
28	256594.23	4004622.37			
29	256589.68	4004652.02			
30	256585.13	4004681.67			
31	256580.58	4004711.32			
32	256576.03	4004740.98			
33	256571.48	4004770.63			
34	256566.93	4004800.28			
35	256562.38	4004829.94			
36	256557.82	4004859.59			
37	256553.27	4004889.24			
38	256548.72	4004918.89			
39	256544.17	4004948.55			
40	256539.62	4004978.20			
41	256535.07	4005007.85			
42	256530.52	4005037.51			
43	256525.97	4005067.16			
44	256521.42	4005096.81			
45	256516.87	4005126.46			
46	256512.31	4005156.12			
47	256507.76	4005185.77			
48	256503.21	4005215.42			
49	256500.25	4005245.26			
50	256497.83	4005275.16			



Camino indicado por el Ayuntamiento.



Leyenda	
	Eje de camino
	Punto sobre eje

Sistema de coordenadas UTM  
Huso 30  
Sistema de Referencia ETRS89

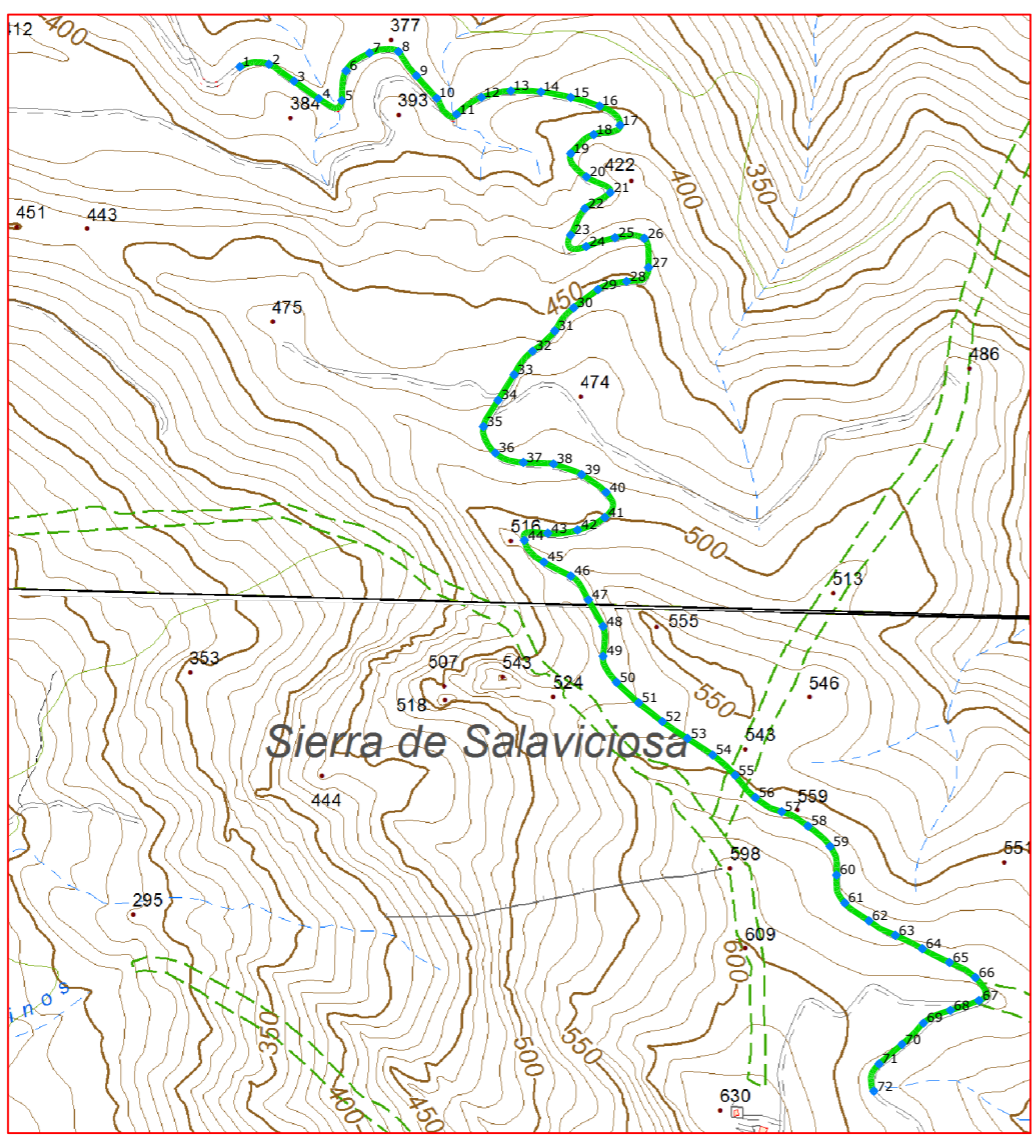


Ingeniería Topográfica  
Tlf: 660368988-671495283  
E-mail: administracion@topgea.es

Diputación de Cádiz | Área de Desarrollo, Innovación y Cooperación Local  
Servicio de Asistencia Municipal



## Camino sobre Mapa Topográfico Andalucía a 1/10000



## Plano de situación



Escala: 1/10.000



### Fichas con los siguientes aspectos:

R. Catastral: 11035A026090010000AO		
Código o Nº de inventario: 17	Ancho medio aprox.: 6.00 m	Afecciones: No hay concordancia con catastro. El camino esta incluido en dos fincas catastral con Ref. 110350260910000AO.
Denominación: Camino 26 9001	Area aprox.: 17040.00 m <sup>2</sup>	
Uso: Público	Estado: Regular	Descripción: Camino situado en el monte de utilidad publica Puertollano. El camino es continuación del camino de la Cabrerizas a Fate (Ficha 14) hasta el camino (Ficha 20)
Titularidad: Municipal	Tipo de pavimento: Tierra	
Longitud: 2840.00 m		

### TOPGEA Ingeniería Inventario de caminos

Camino 26 9001  
Tarifa, Campo de Gibraltar

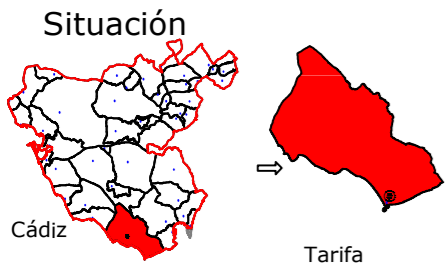
Pedro Pablo Gutiérrez Braojos I.T.topografía Nº colegiagio 8252	Firma:	Formato: <b>A3</b>	Plano nº: <b>15</b>
	Peticionario: Diputación de Cádiz		

COLEGIO OFICIAL DE INGENIERIA GEOMÁTICA Y TOPOGRÁFICA  
 VISADO : E1701774 Tra : 201702736  
 16/OCT 2017  
 Profesional  
 Habilitación Coleg. 0008252 PEDRO PABLO GUTIERREZ BRAOJOS  
 Visto por petición expresa del cliente, art. 13 Ley de Colegios Profesionales.  
 Servicio Certificado por AENOR en la Norma ISO 9001:2015

LISTADO DE COORDENADAS DEL EJE (UTM)			LISTADO DE COORDENADAS DEL EJE (UTM)		
Punto	X (m)	Y (m)	Punto	X (m)	Y (m)
1	258953.16	4001835.38	51	259480.54	4000994.13
2	258991.67	4001838.69	52	259511.98	4000969.40
3	259024.75	4001816.38	53	259545.10	4000947.00
4	259057.35	4001793.21	54	259578.51	4000925.02
5	259087.90	4001790.74	55	259608.25	4000898.43
6	259093.56	4001829.91	56	259634.92	4000868.85
7	259124.62	4001853.59	57	259669.75	4000850.21
8	259162.98	4001855.42	58	259704.50	4000831.12
9	259186.63	4001823.42	59	259733.81	4000804.25
10	259213.41	4001793.71	60	259742.32	4000766.29
11	259239.75	4001772.54	61	259753.07	4000729.49
12	259272.54	4001794.92	62	259785.10	4000705.84
13	259311.41	4001803.45	63	259819.98	4000686.65
14	259351.34	4001802.17	64	259855.78	4000668.88
15	259390.62	4001794.86	65	259891.47	4000650.86
16	259428.87	4001783.33	66	259925.78	4000630.88
17	259455.99	4001758.08	67	259930.70	4000600.39
18	259421.07	4001745.64	68	259892.85	4000587.47
19	259390.82	4001720.64	69	259857.12	4000570.54
20	259411.39	4001689.85	70	259828.79	4000542.42
21	259443.00	4001669.10	71	259798.36	4000516.46
22	259409.29	4001647.96	72	259791.55	4000480.66
23	259390.57	4001612.76			
24	259411.03	4001597.63			
25	259449.21	4001609.36			
26	259488.15	4001608.42			
27	259493.64	4001569.80			
28	259464.63	4001551.47			
29	259426.56	4001540.80			
30	259394.66	4001516.69			
31	259369.48	4001486.08			
32	259340.20	4001459.24			
33	259315.72	4001428.21			
34	259294.52	4001394.30			
35	259275.26	4001359.54			
36	259291.02	4001324.62			
37	259328.07	4001312.03			
38	259367.93	4001310.13			
39	259405.18	4001295.91			
40	259437.44	4001272.50			
41	259435.70	4001239.39			
42	259399.77	4001222.69			
43	259360.31	4001218.48			
44	259329.43	4001209.01			
45	259355.28	4001180.25			
46	259390.80	4001161.88			
47	259414.15	4001130.28			
48	259433.37	4001095.23			
49	259433.38	4001055.77			
50	259451.17	4001021.25			



Camino indicado por el Ayuntamiento.



Leyenda	
	Eje de camino
	Punto sobre eje

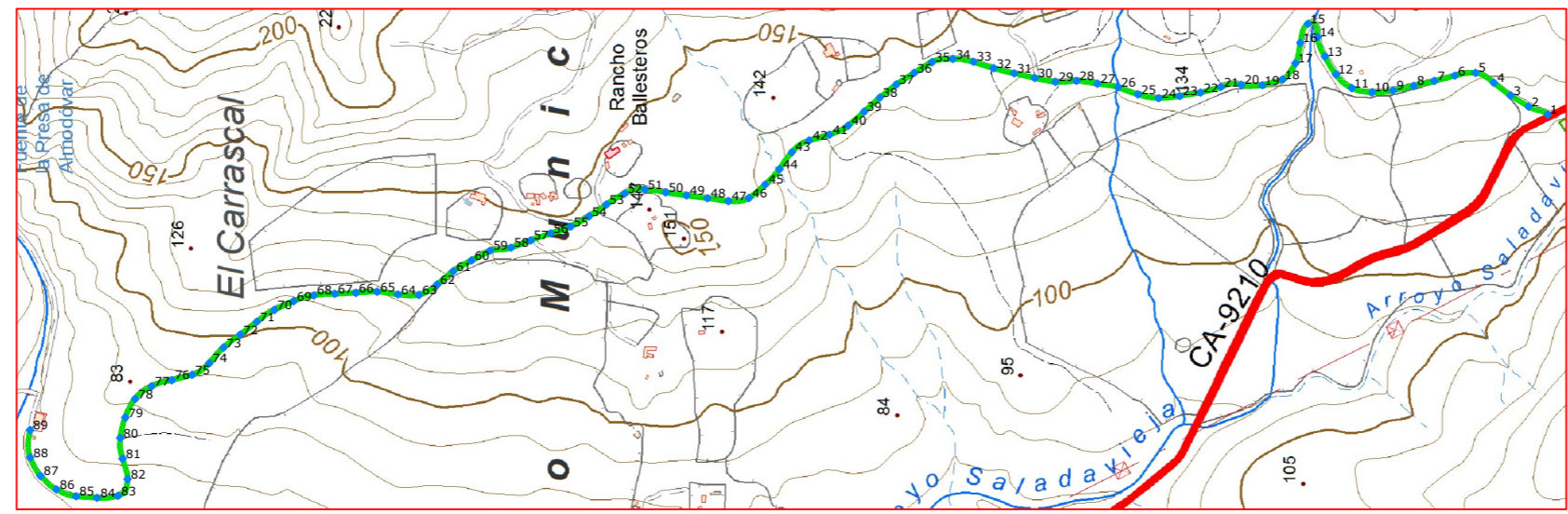
Sistema de coordenadas UTM  
 Huso 30  
 Sistema de Referencia ETRS89



Ingeniería Topográfica  
 Tlf: 660368988-671495283  
 E-mail: administracion@topgea.es

Diputación de Cádiz  
 Área de Desarrollo, Innovación y Cooperación Local  
 Servicio de Asistencia Municipal

## Camino sobre Mapa Topográfico Andalucía a 1/10000



Plano de situación



Escala: 1/10.000



### Fichas con los siguientes aspectos:

R. Catastral: 11035A036090010000AX		
Código o Nº de inventario: 18	Ancho medio aprox.: 5.00 m	Afecciones: No hay concordancia con catastro. El camino designado es mas corte que en catastro.
Denominación: Camino 36 9001	Area aprox.: 13248.00 m <sup>2</sup>	
Uso: Público	Estado: Aceptable	Descripción: Camino situado en el monte de utilidad pública Saladavieja, comienza en la carretera CA-9210 y se dirige al Norte.
Titularidad: Municipal	Tipo de pavimento: Tierra	
Longitud: 2649.70 m		

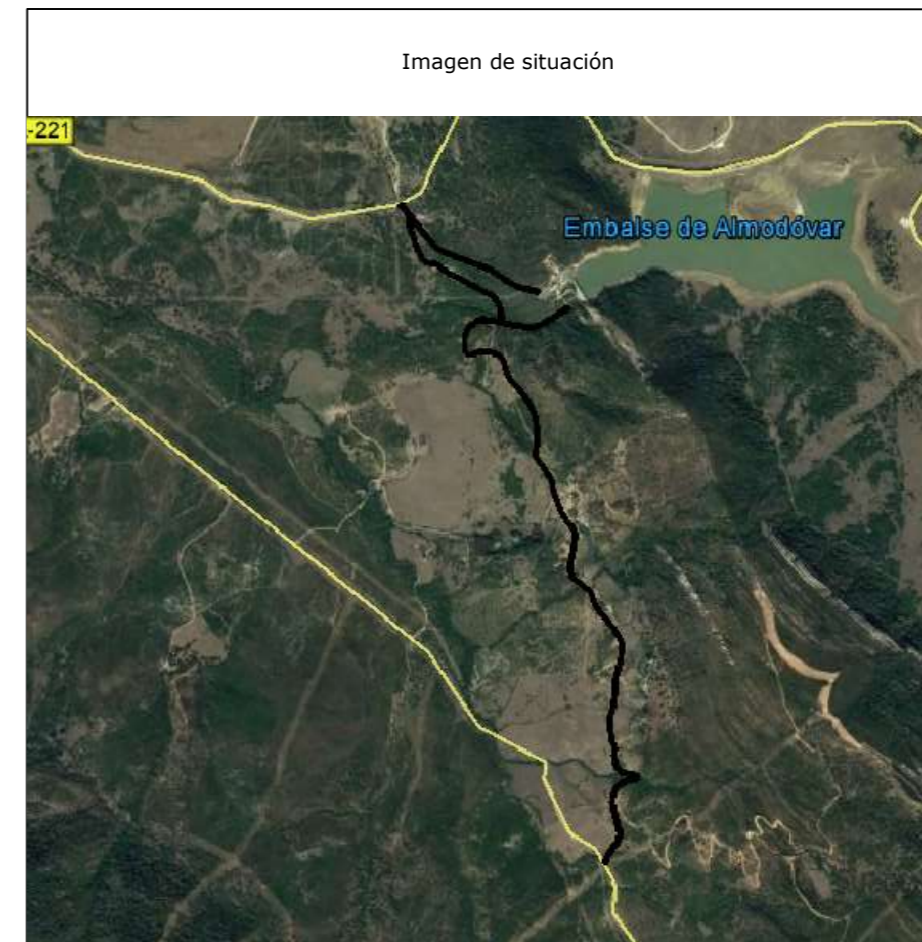
### TOPGEA Ingeniería Inventario de caminos

Camino 36 9001  
 Tarifa, Campo de Gibraltar

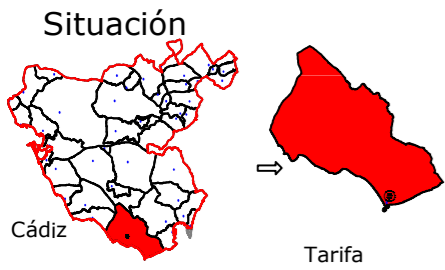
Pedro Pablo Gutiérrez Braojos I.T.topografía Nº colegiaco 8252	Firma:	Formato: <b>A3</b>	Plano nº: <b>16</b>
	Peticionario: Diputación de Cádiz		

COLEGIO OFICIAL DE INGENIERIA GEOMÁTICA Y TOPOGRÁFICA  
 VISADO : E1701774 Tra. : 201702736  
 16/OCT/2017  
 Habilitación Profesional  
 Coleg. 0008252 PEDRO PABLO GUTIERREZ BRAOJOS  
 Visto por petición expresa del cliente, art. 13 Ley de Colegios Profesionales.  
 Servicio Certificado por AENOR en la Norma ISO 9001:2015

LISTADO DE COORDENADAS DEL EJE (UTM)			LISTADO DE COORDENADAS DEL EJE (UTM)		
Punto	X (m)	Y (m)	Punto	X (m)	Y (m)
1	261687.75	4001995.90	51	261581.41	4003279.29
2	261699.05	4002023.22	52	261575.40	4003308.13
3	261714.61	4002048.87	53	261560.00	4003333.80
4	261732.87	4002072.67	54	261543.23	4003358.54
5	261746.96	4002098.62	55	261528.59	4003384.70
6	261742.92	4002128.17	56	261518.96	4003413.08
7	261735.42	4002157.21	57	261509.05	4003441.39
8	261728.35	4002186.36	58	261498.57	4003469.50
9	261722.02	4002215.69	59	261494.40	4003498.97
10	261719.51	4002245.45	60	261480.51	4003525.56
11	261725.35	4002274.61	61	261465.25	4003551.36
12	261744.73	4002296.95	62	261446.25	4003574.57
13	261770.17	4002312.77	63	261431.47	4003600.28
14	261797.88	4002323.13	64	261432.19	4003630.13
15	261816.59	4002336.90	65	261436.07	4003659.83
16	261789.63	4002347.60	66	261434.50	4003689.78
17	261760.69	4002354.63	67	261433.07	4003719.74
18	261737.57	4002372.88	68	261430.83	4003749.63
19	261729.41	4002401.68	69	261422.68	4003778.39
20	261729.99	4002431.50	70	261410.21	4003805.65
21	261726.91	4002460.62	71	261393.63	4003830.52
22	261718.99	4002489.53	72	261375.29	4003854.26
23	261714.01	4002519.11	73	261356.94	4003877.94
24	261711.05	4002548.93	74	261334.71	4003898.06
25	261716.31	4002578.36	75	261318.17	4003922.57
26	261726.49	4002606.55	76	261310.49	4003951.56
27	261731.55	4002636.07	77	261301.78	4003980.08
28	261735.62	4002665.77	78	261283.87	4004003.65
29	261734.07	4002695.66	79	261257.47	4004017.55
30	261739.72	4002725.11	80	261228.42	4004024.73
31	261746.24	4002754.39	81	261198.94	4004021.36
32	261753.56	4002783.45	82	261169.91	4004014.39
33	261762.71	4002812.02	83	261146.26	4004028.03
34	261766.67	4002841.62	84	261143.36	4004057.67
35	261762.26	4002870.98	85	261145.49	4004087.59
36	261746.80	4002896.67	86	261155.30	4004115.66
37	261730.54	4002921.87	87	261174.60	4004138.33
38	261711.87	4002945.35	88	261200.56	4004152.86
39	261691.74	4002967.59	89	261239.69	4004152.97
40	261672.05	4002990.22			
41	261659.07	4003016.88			
42	261650.82	4003045.71			
43	261634.40	4003070.21			
44	261610.27	4003087.94			
45	261588.31	4003108.29			
46	261569.18	4003131.34			
47	261564.81	4003160.50			
48	261568.89	4003190.20			
49	261572.75	4003219.95			
50	261577.15	4003249.62			



Camino indicado por el Ayuntamiento.



Leyenda	
	Eje de camino
	Punto sobre eje

Sistema de coordenadas UTM  
Huso 30  
Sistema de Referencia ETRS89



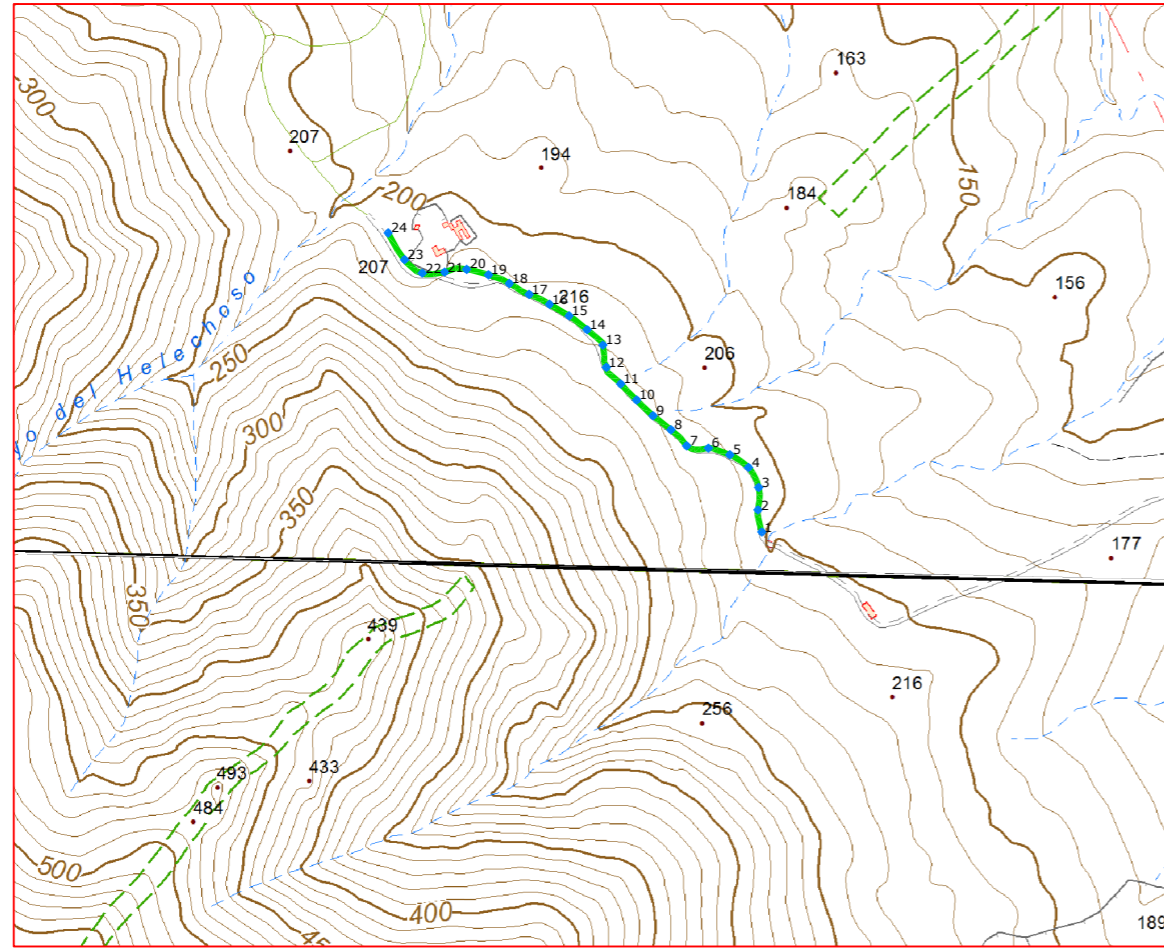
Ingeniería Topográfica  
Tlf: 660368988-671495283  
E-mail: administracion@topgea.es

Diputación de Cádiz  
Área de Desarrollo, Innovación y Cooperación Local  
Servicio de Asistencia Municipal

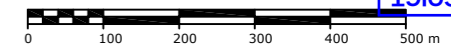


## Camino sobre Mapa Topográfico Andalucía a 1/10000

## Plano de situación



Escala: 1/10.000



### Fichas con los siguientes aspectos:

R. Catastral: 11035A037000380000AF		
Código o Nº de inventario: 19	Ancho medio aprox.: 5.50 m	Afecciones: No hay concordancia con catastro. El camino esta incluido en una finca catastral con Ref. 11035A037000380000AF.
Denominación: Camino 37 0038	Area aprox.: 3858.25 m²	
Uso: Público	Estado: Aceptable	Descripción: Camino situado en el monte de utilidad publica Saladavieja, es la continuación del camino de la ficha 21 (Puertollano).
Titularidad: Municipal	Tipo de pavimento: Tierra	
Longitud: 701.50 m		

### TOPGEA Ingeniería Inventario de caminos

Camino 37 0038  
Tarifa, Campo de Gibraltar

Pedro Pablo Gutiérrez Braojos  
I.T.topografía  
Nº colegiaco 8252

Firma:  
Peticionario:  
Diputación de Cádiz

Formato:	Plano nº:
A3	17

COLEGIO OFICIAL DE INGENIERIA GEOMÁTICA Y TOPOGRÁFICA  
 VISADO : E1701774 Tra : 201702736  
 16/OCT/2017  
 Profesional  
 Habilitación Coleg. 0008252 PEDRO PABLO GUTIERREZ BRAOJOS  
 Visto por petición expresa del cliente, art. 13 Ley de Colegios Profesionales.  
 Servicio Certificado por AENOR en la Norma ISO 9001:2015

Imagen de situación

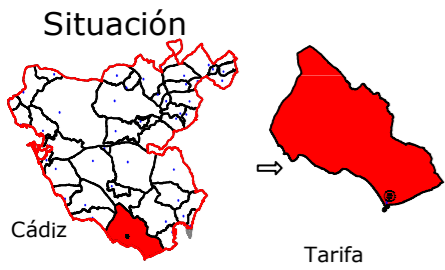


Imagen del camino



LISTADO DE COORDENADAS DEL EJE (UTM)		
Punto	X (m)	Y (m)
1	261131.02	4001127.90
2	261125.88	4001157.13
3	261126.79	4001186.85
4	261113.41	4001213.34
5	261088.68	4001229.98
6	261060.26	4001238.81
7	261031.54	4001241.88
8	261010.74	4001263.22
9	260987.06	4001281.62
10	260965.39	4001302.35
11	260944.32	4001323.70
12	260925.36	4001345.73
13	260920.87	4001375.12
14	260899.80	4001395.47
15	260876.04	4001413.72
16	260850.21	4001428.98
17	260823.32	4001442.12
18	260797.17	4001456.49
19	260769.58	4001467.96
20	260740.54	4001475.32
21	260711.44	4001471.65
22	260681.92	4001470.30
23	260658.56	4001488.12
24	260636.79	4001523.38

Camino indicado por el Ayuntamiento.



Leyenda	
	Eje de camino
	Punto sobre eje

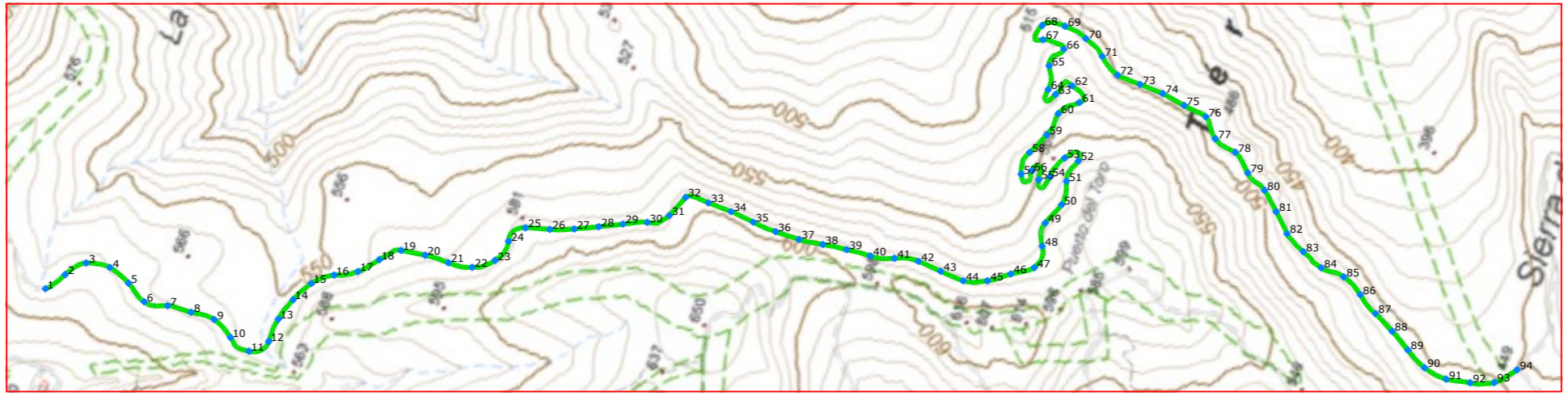
Sistema de coordenadas UTM  
 Huso 30  
 Sistema de Referencia ETRS89



Ingeniería Topográfica  
 Tlf: 660368988-671495283  
 E-mail: administracion@topgea.es

Diputación de Cádiz  
 Área de Desarrollo, Innovación y Cooperación Local  
 Servicio de Asistencia Municipal

## Camino sobre Mapa Topográfico Andalucía a 1/10000



Plano de situación



Escala: 1/10.000



### Fichas con los siguientes aspectos:

R. Catastral: 11035A026090010000AO		
Código o Nº de inventario: 20	Ancho medio aprox.: 5.50 m	Afecciones: No hay concordancia con catastro. El camino esta incluido en dos fincas catastral con Ref. 11035A026090010000AO
Denominación: Camino 26 9001	Area aprox.: 20474.80 m²	
Uso: Público	Estado: Aceptable	Descripción: Camino situado en el monte de utilidad publica Puertollano. Camino continuación de la Ficha 17.
Titularidad: Municipal	Tipo de pavimento: Tierra	
Longitud: 3722.70 m		

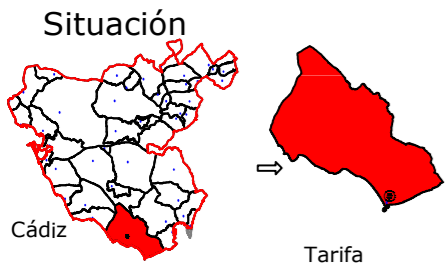
<b>TOPGEA Ingeniería</b> <b>Inventario de caminos</b>			
Camino 26 9001 Tarifa, Campo de Gibraltar			
Pedro Pablo Gutiérrez Braojos I.T.topografía Nº colegiaco 8252	Firma:	Formato: <b>A3</b>	Plano nº: <b>18</b>
	Peticionario: Diputación de Cádiz		

COLEGIO OFICIAL DE INGENIERIA GEOMÁTICA Y TOPOGRÁFICA  
 VISADO : E1701774 Tra : 201702736  
 16/OCT/2017  
 Profesional  
 Habilitación  
 Coleg. 0008252 PEDRO PABLO GUTIERREZ BRAOJOS  
 Vísado por petición expresa del cliente, art. 13 Ley de Colegios Profesionales.  
 Servicio Certificado por AENOR en la Norma ISO 9001:2015

LISTADO DE COORDENADAS DEL EJE (UTM)			LISTADO DE COORDENADAS DEL EJE (UTM)		
Punto	X (m)	Y (m)	Punto	X (m)	Y (m)
1	259791.55	4000480.66	51	260488.88	3998953.10
2	259823.76	4000457.48	52	260526.71	3998945.25
3	259852.62	4000430.86	53	260524.22	3998968.11
4	259858.10	4000391.64	54	260487.27	3998981.15
5	259843.28	4000354.68	55	260477.06	3998996.99
6	259822.63	4000320.79	56	260487.08	3999012.61
7	259828.80	4000282.35	57	260476.54	3999027.26
8	259830.72	4000242.57	58	260514.65	3999025.17
9	259831.57	4000202.85	59	260550.54	3999007.71
10	259811.95	4000168.34	60	260589.35	3999001.20
11	259800.43	4000132.54	61	260617.78	3998974.18
12	259825.87	4000106.84	62	260640.13	3998993.99
13	259865.56	4000103.73	63	260618.01	3999015.38
14	259903.32	4000090.85	64	260621.88	3999029.16
15	259937.79	4000070.94	65	260659.04	3999040.06
16	259962.72	4000040.16	66	260692.56	3999025.83
17	259980.78	4000004.93	67	260696.55	3999063.00
18	260010.14	3999978.02	68	260717.87	3999071.94
19	260035.82	3999948.97	69	260728.56	3999035.88
20	260040.85	3999909.29	70	260720.39	3998997.18
21	260041.30	3999869.36	71	260701.23	3998962.61
22	260046.40	3999830.06	72	260680.15	3998929.14
23	260069.16	3999798.18	73	260677.36	3998889.39
24	260105.86	3999787.32	74	260674.98	3998849.48
25	260135.65	3999768.04	75	260667.69	3998810.15
26	260145.90	3999729.40	76	260661.45	3998770.88
27	260159.08	3999691.72	77	260632.11	3998744.45
28	260175.15	3999655.09	78	260621.60	3998706.43
29	260191.95	3999618.80	79	260595.92	3998676.36
30	260207.21	3999581.98	80	260577.68	3998641.49
31	260229.26	3999551.43	81	260550.60	3998612.11
32	260265.89	3999535.38	82	260522.16	3998584.03
33	260269.34	3999497.31	83	260502.60	3998549.50
34	260267.54	3999457.36	84	260486.98	3998513.08
35	260262.57	3999417.68	85	260484.44	3998473.64
36	260259.51	3999377.87	86	260465.56	3998438.76
37	260259.70	3999337.87	87	260444.13	3998405.37
38	260264.14	3999298.19	88	260425.26	3998370.13
39	260268.53	3999258.44	89	260404.31	3998336.07
40	260270.98	3999218.53	90	260385.45	3998300.92
41	260279.83	3999179.90	91	260378.93	3998261.70
42	260287.72	3999141.19	92	260385.92	3998222.39
43	260283.76	3999101.39	93	260399.05	3998185.08
44	260280.72	3999061.53	94	260430.30	3998156.47
45	260293.37	3999024.04			
46	260316.10	3998991.33			
47	260338.20	3998958.31			
48	260375.53	3998927.08			
49	260413.10	3998896.33			
50	260449.84	3998868.61			



Camino indicado por el Ayuntamiento.



Leyenda	
	Eje de camino
	Punto sobre eje

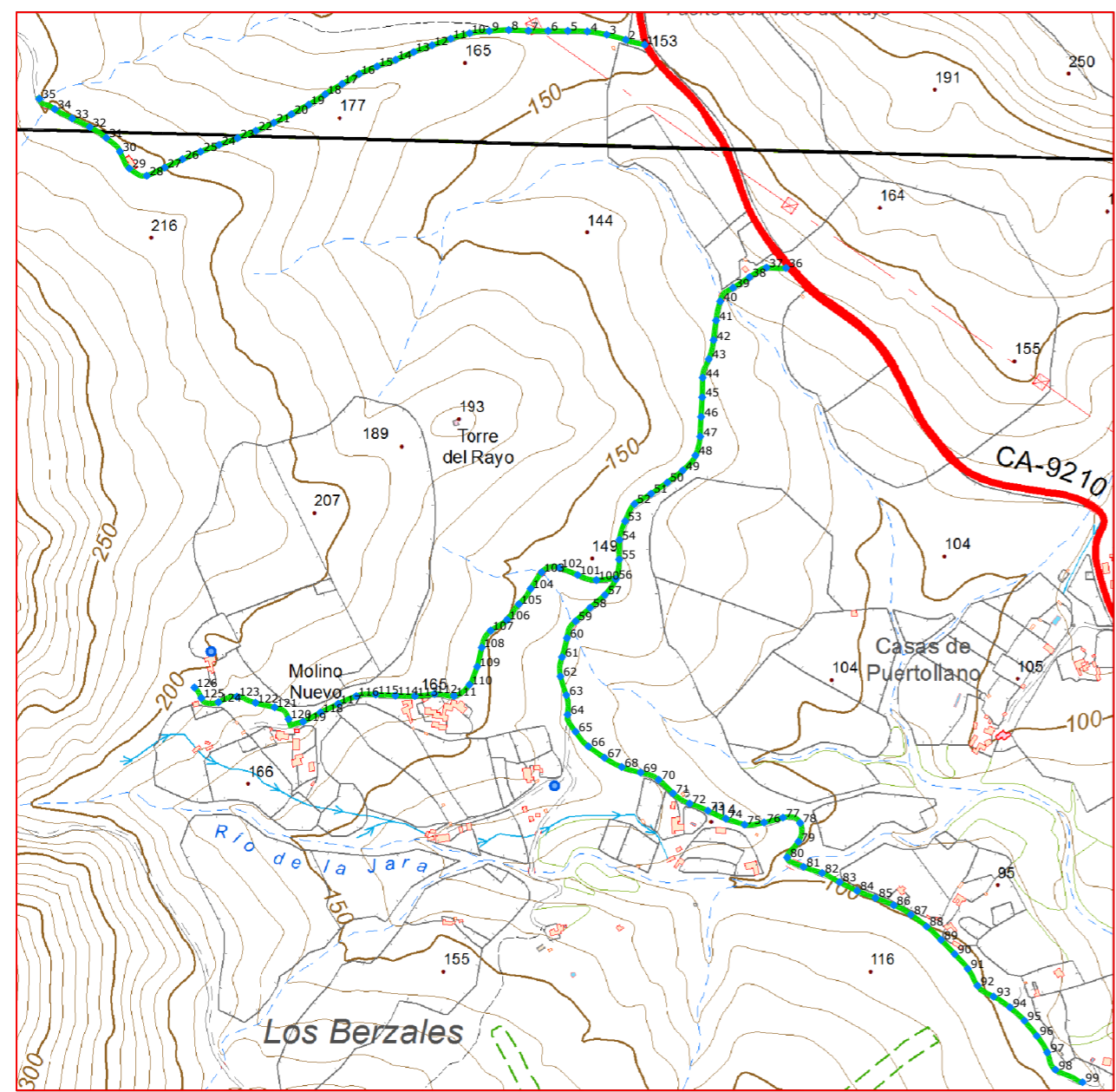
Sistema de coordenadas UTM  
Huso 30  
Sistema de Referencia ETRS89



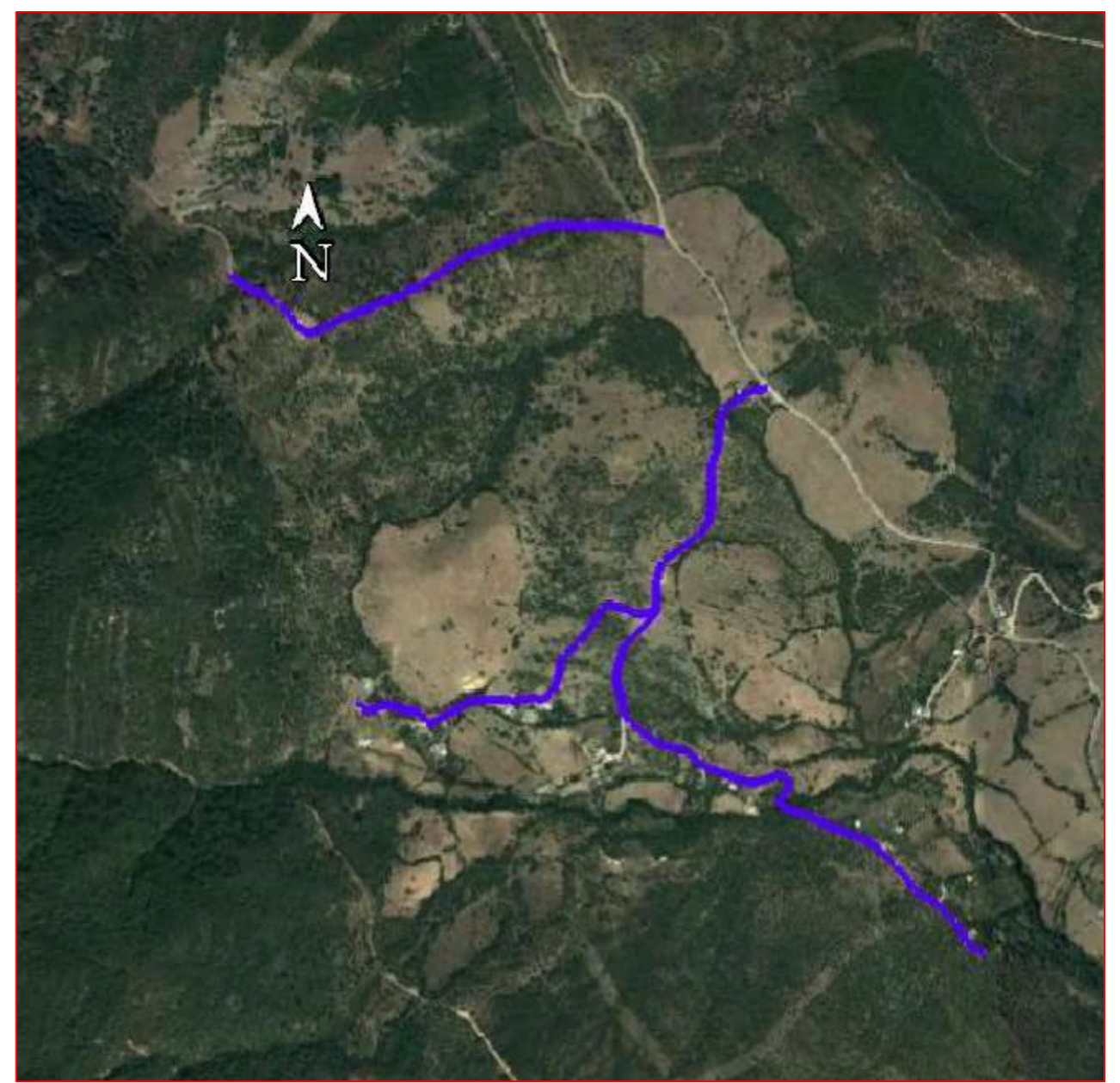
Ingeniería Topográfica  
Tlf: 660368988-671495283  
E-mail: administracion@topgea.es

Diputación de Cádiz  
Área de Desarrollo, Innovación y Cooperación Local  
Servicio de Asistencia Municipal

### Camino sobre Mapa Topográfico Andalucía a 1/10000



### Plano de situación



Escala: 1/10.000  
0 100 200 300 400 500 m

### Fichas con los siguientes aspectos:

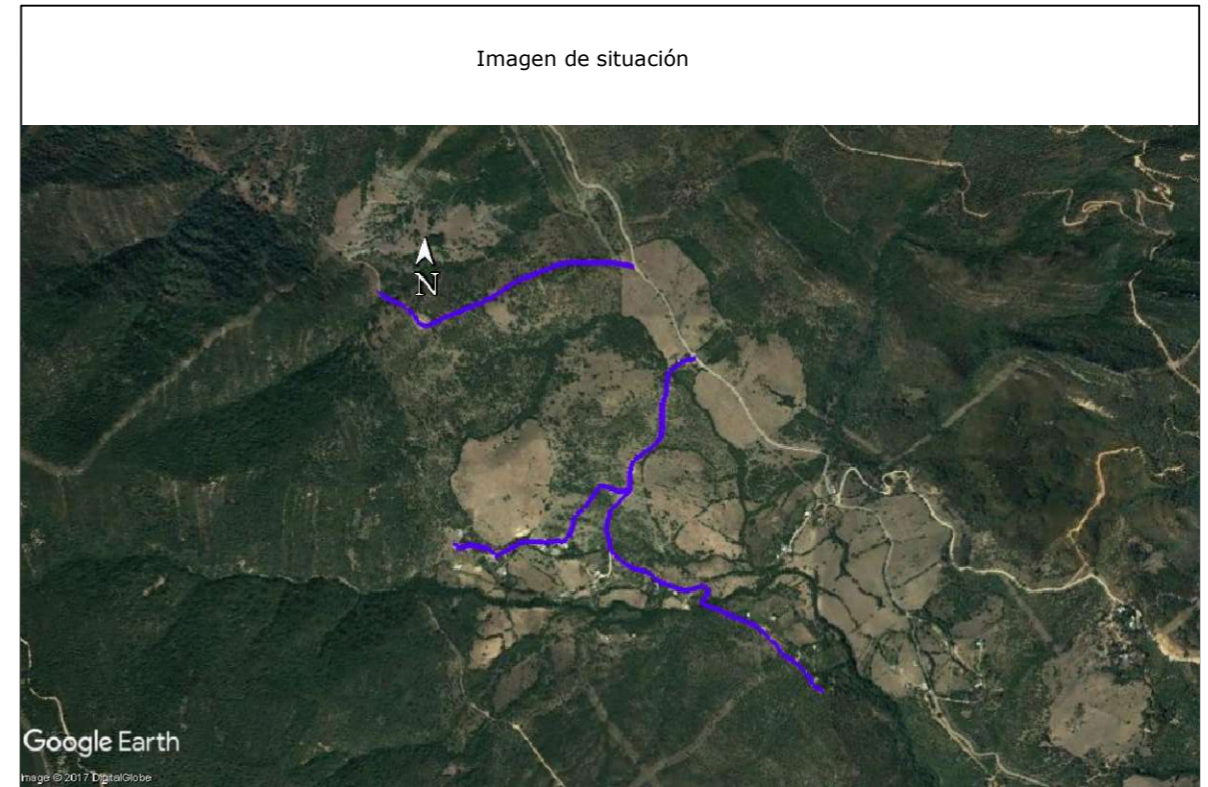
R. Catastral: 11035A037000380000AF		
Código o Nº de inventario: 21	Ancho medio aprox.: 5.50 m	Afecciones: No hay concordancia con catastro. Los caminos están incluidos en una finca catastral con Ref. 11035A037000380000AF.
Denominación: Camino 37 0038	Area aprox.: 20517.80 m <sup>2</sup>	
Uso: Público	Estado: Aceptable	Descripción: Camino situado en el monte de utilidad publica Saladavieja.
Titularidad: Municipal	Tipo de pavimento: Tierra	
Longitud: 3730.50 m		

**TOPGEA Ingeniería** **Inventario de caminos**  
Camino 37 0038  
Tarifa, Campo de Gibraltar


Pedro Pablo Gutiérrez Braojos I.T.topografía Nº colegiaco 8252	Firma:	Formato: <b>A3</b>	Plano nº: <b>19</b>
	Peticionario: Diputación de Cádiz		

COLEGIO OFICIAL DE INGENIERIA GEOMÁTICA Y TOPOGRÁFICA  
 VISADO: E1701774 Tra.: 201702736  
 16/OCT/2017  
 Profesional  
 Habilitación Coleg. 0008252 PEDRO PABLO GUTIERREZ BRAOJOS  
 Visado por petición expresa del cliente, art. 13 Ley de Colegios Profesionales.  
 Servicio Certificado por AENOR en la Norma ISO 9001:2015

LISTADO DE COORDENADAS DEL EJE (UTM)			LISTADO DE COORDENADAS DEL EJE (UTM)			LISTADO DE COORDENADAS DEL EJE (UTM)		
Punto	X (m)	Y (m)	Punto	X (m)	Y (m)	Punto	X (m)	Y (m)
1	262056.69	4001205.49	51	262066.42	4000521.12	101	261954.38	4000397.14
2	262027.72	4001213.13	52	262041.02	4000505.27	102	261926.45	4000408.06
3	261998.81	4001221.08	53	262026.78	4000479.20	103	261899.41	4000401.20
4	261969.22	4001225.98	54	262018.07	4000450.65	104	261882.77	4000376.29
5	261939.25	4001226.70	55	262017.59	4000420.67	105	261864.62	4000352.69
6	261909.25	4001226.64	56	262012.70	4000390.70	106	261846.67	4000328.77
7	261879.25	4001226.96	57	261995.94	4000366.67	107	261821.74	4000312.27
8	261849.27	4001228.08	58	261973.16	4000347.15	108	261808.00	4000286.51
9	261819.35	4001226.47	59	261951.19	4000326.73	109	261801.16	4000257.31
10	261789.57	4001223.19	60	261937.96	4000300.92	110	261789.33	4000229.84
11	261760.80	4001214.76	61	261930.53	4000271.87	111	261765.69	4000212.85
12	261732.48	4001204.87	62	261928.14	4000242.46	112	261736.03	4000215.71
13	261704.36	4001194.44	63	261937.12	4000213.85	113	261706.24	4000212.52
14	261676.77	4001182.67	64	261938.99	4000184.18	114	261676.26	4000213.31
15	261648.48	4001172.72	65	261951.13	4000158.06	115	261646.31	4000214.94
16	261620.87	4001161.06	66	261970.83	4000135.72	116	261616.70	4000212.44
17	261595.09	4001145.77	67	261995.32	4000118.41	117	261589.14	4000200.69
18	261569.47	4001130.19	68	262021.69	4000104.29	118	261562.18	4000187.54
19	261544.10	4001114.19	69	262050.45	4000095.91	119	261535.73	4000173.52
20	261517.81	4001099.75	70	262077.96	4000084.83	120	261513.41	4000177.36
21	261490.84	4001086.65	71	262099.77	4000064.28	121	261492.09	4000195.33
22	261463.42	4001074.51	72	262125.10	4000048.65	122	261462.91	4000202.26
23	261435.63	4001063.21	73	262153.00	4000037.67	123	261434.74	4000211.62
24	261407.41	4001053.03	74	262180.40	4000025.54	124	261406.52	4000203.13
25	261379.25	4001042.69	75	262208.99	4000016.46	125	261380.38	4000209.39
26	261351.63	4001031.03	76	262238.61	4000019.59	126	261369.81	4000225.49
27	261324.48	4001018.25	77	262267.62	4000027.17			
28	261297.21	4001005.89	78	262293.62	4000018.92			
29	261270.61	4001016.97	79	262290.97	3999990.44			
30	261256.17	4001042.83	80	262273.96	3999966.41			
31	261235.37	4001063.74	81	262298.85	3999952.14			
32	261210.30	4001080.10	82	262327.27	3999942.60			
33	261183.41	4001093.39	83	262353.81	3999928.82			
34	261156.93	4001107.42	84	262380.68	3999915.52			
35	261133.15	4001123.23	85	262408.63	3999904.61			
36	262272.28	4000865.13	86	262436.49	3999893.50			
37	262242.36	4000865.88	87	262462.53	3999879.01			
38	262216.52	4000851.34	88	262486.60	3999861.13			
39	262191.35	4000835.04	89	262508.54	3999840.69			
40	262171.72	4000814.31	90	262529.41	3999819.15			
41	262165.51	4000785.04	91	262549.26	3999796.72			
42	262161.58	4000755.30	92	262564.32	3999770.89			
43	262154.31	4000726.31	93	262588.66	3999754.12			
44	262145.00	4000698.08	94	262613.72	3999737.82			
45	262144.37	4000668.09	95	262635.75	3999717.56			
46	262142.66	4000638.13	96	262654.70	3999694.32			
47	262141.31	4000608.17	97	262670.64	3999669.10			
48	262133.93	4000579.26	98	262683.13	3999642.66			
49	262114.75	4000556.58	99	262724.36	3999623.60			
50	262091.12	4000538.12	100	261982.97	4000389.24			



Camino indicado por el Ayuntamiento.



**Diputación de Cádiz**  
 Área de Desarrollo, Innovación y Cooperación Local  
 Servicio de Asistencia Municipal



**TOPGEA**  
 Ingeniería Topográfica  
 Tlf: 660368988-671495283  
 E-mail: topgea10@gmail.com

Situación

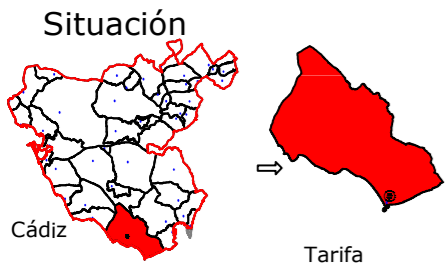


Cádiz Tarifa

**TOPGEA Ingeniería** Inventario de los caminos de titularidad Municipal certificado

Pedro Pablo Gutiérrez Braojos I.T.topografía Nº colegiador 8252	Firma:	Formato: <b>A3</b>	Plano nº: <b>19</b>
	Peticionario: Diputación de Cádiz		

COIGT  
 VISADO : E1701774  
 Tra. : 201702736  
 COLEGIO OFICIAL DE INGENIERIA GEOMÁTICA Y TOPOGRÁFICA  
 16/OCT/2017  
 Profesional  
 Habilitación Coleg. 0008252 PEDRO PABLO GUTIERREZ BRAOJOS  
 Visto por petición expresa del cliente, art. 13 Ley de Colegios Profesionales.  
 Servicio Certificado por AENOR en la Norma ISO 9001:2015



Leyenda	
	Eje de camino
	Punto sobre eje

Sistema de coordenadas UTM  
 Huso 30  
 Sistema de Referencia ETRS89

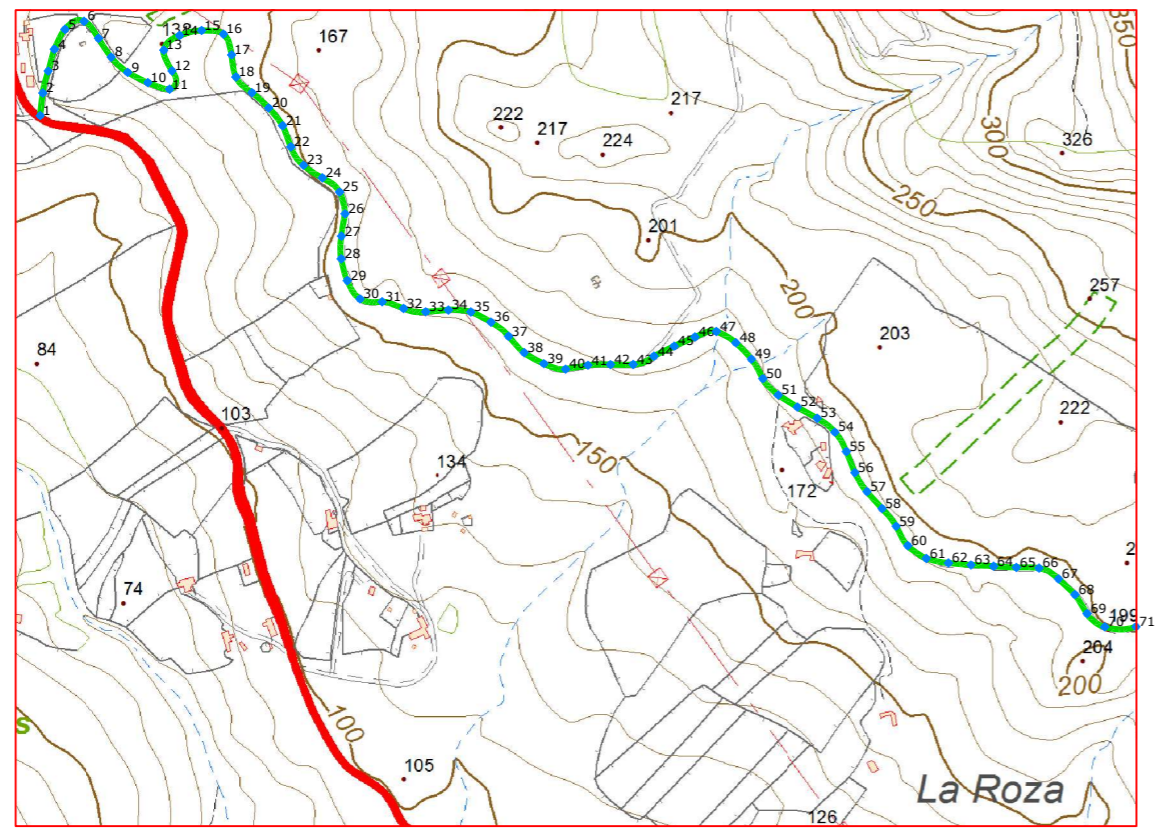


Ingeniería Topográfica  
 Tlf: 660368988-671495283  
 E-mail: administracion@topgea.es

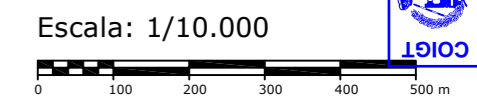
Diputación de Cádiz | Área de Desarrollo, Innovación y Cooperación Local  
 Servicio de Asistencia Municipal



## Camino sobre Mapa Topográfico Andalucía a 1/10000



## Plano de situación



### Fichas con los siguientes aspectos:

R. Catastral: 11035A036090120000AW		
Código o Nº de inventario: 22	Ancho medio aprox.: 6.00 m	Afecciones: No hay concordancia con catastro. El camino designado con es mas corto que en catastro.
Denominación: Camino 36 9012	Area aprox.: 12672.00 m²	
Uso: Público	Estado: Aceptable	Descripción: Camino situado en el monte de utilidad pública Puertollano. Comienza en carretera CA-2214 y discurre hacia el Sureste, hasta llegar al camino de la Ficha 23.
Titularidad: Municipal	Tipo de pavimento: Tierra	
Longitud: 2112.00 m		

**TOPGEA Ingeniería** | Inventario de caminos

Camino 36 9012  
 Tarifa, Campo de Gibraltar


Pedro Pablo Gutiérrez Braojos I.T.topografía Nº colegiaco 8252	Firma:	Formato: <b>A3</b>	Plano nº: <b>20</b>
	Peticionario: Diputación de Cádiz		

COLEGIO OFICIAL DE INGENIERIA GEOMÁTICA Y TOPOGRÁFICA  
 VISADO: E1701774 Tra.: 201702736  
 16/OCT/2017  
 Profesional  
 Habilitación Coleg. 0008252 PEDRO PABLO GUTIERREZ BRAOJOS  
 Visado por petición expresa del cliente, art. 13 Ley de Colegios Profesionales.  
 Servicio Certificado por AENOR en la Norma ISO 9001:2015

LISTADO DE COORDENADAS DEL EJE (UTM)			LISTADO DE COORDENADAS DEL EJE (UTM)		
Punto	X (m)	Y (m)	Punto	X (m)	Y (m)
1	262791.84	4000320.70	51	263767.96	3999951.09
2	262795.23	4000350.50	52	263793.37	3999935.14
3	262802.39	4000379.57	53	263819.53	3999920.47
4	262810.57	4000408.42	54	263842.87	3999901.94
5	262824.72	4000434.73	55	263858.10	3999876.36
6	262849.98	4000445.50	56	263869.28	3999848.52
7	262868.99	4000422.93	57	263885.36	3999823.35
8	262885.72	4000398.06	58	263905.27	3999800.91
9	262907.64	4000377.86	59	263923.90	3999777.55
10	262934.40	4000364.35	60	263939.26	3999751.92
11	262962.87	4000355.60	61	263963.74	3999735.00
12	262966.22	4000379.89	62	263993.06	3999729.00
13	262955.27	4000407.22	63	264022.94	3999726.35
14	262976.32	4000426.64	64	264052.89	3999724.75
15	263005.39	4000433.31	65	264082.84	3999723.14
16	263034.33	4000428.39	66	264112.80	3999722.26
17	263044.97	4000401.07	67	264138.58	3999707.96
18	263050.79	4000371.75	68	264160.29	3999687.27
19	263072.00	4000351.11	69	264176.45	3999662.04
20	263094.06	4000330.84	70	264199.86	3999644.55
21	263112.52	4000307.29	71	264241.05	3999644.65
22	263123.39	4000279.34			
23	263140.20	4000255.03			
24	263165.06	4000238.39			
25	263187.76	4000219.60			
26	263194.98	4000190.78			
27	263190.23	4000161.19			
28	263190.07	4000131.35			
29	263198.02	4000102.50			
30	263214.82	4000078.18			
31	263244.10	4000074.39			
32	263272.55	4000065.56			
33	263301.79	4000061.24			
34	263331.69	4000063.59			
35	263361.44	4000061.04			
36	263388.15	4000047.53			
37	263411.31	4000028.80			
38	263431.95	4000007.16			
39	263458.10	3999992.63			
40	263486.67	3999985.39			
41	263516.22	3999990.51			
42	263546.18	3999991.40			
43	263576.16	3999991.64			
44	263603.52	4000002.42			
45	263630.36	4000015.80			
46	263657.82	4000027.86			
47	263686.08	4000035.24			
48	263711.83	4000020.23			
49	263732.47	3999998.54			
50	263747.62	3999972.75			



Camino indicado por el Ayuntamiento.



**Diputación de Cádiz**  
 Área de Desarrollo, Innovación y Cooperación Local  
 Servicio de Asistencia Municipal



**TOPGEA**  
 Ingeniería Topográfica  
 Tlf: 660368988-671495283  
 E-mail: topgea10@gmail.com

**Situación**

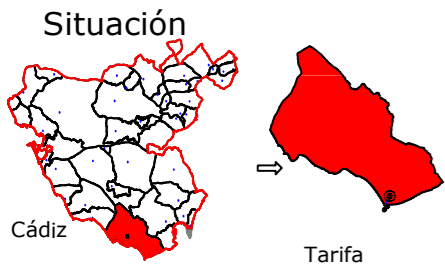


Cádiz Tarifa

**TOPGEA Ingeniería** Inventario de los caminos de titularidad Municipal certificado

Pedro Pablo Gutiérrez Braojos I.T.topografía Nº colegiado 8252	Firma:	Formato: <b>A3</b>	Plano nº: <b>20</b>
	Peticionario: Diputación de Cádiz		

COLEGIO OFICIAL DE INGENIERÍA GEOMÁTICA Y TOPOGRÁFICA  
**VISADO : E1701774** Tra : 201702736  
 Coleg. 0008252 PEDRO PABLO GUTIERREZ BRAOJOS  
 Visado por petición expresa del cliente, art. 13 Ley de Colegios Profesionales.  
 Servicio Certificado por AENOR en la Norma ISO 9001:2015



Leyenda	
	Eje de camino
	Punto sobre eje

Sistema de coordenadas UTM  
 Huso 30  
 Sistema de Referencia ETRS89



Ingeniería Topográfica  
 Tlf: 660368988-671495283

E-mail: administracion@topgea.es

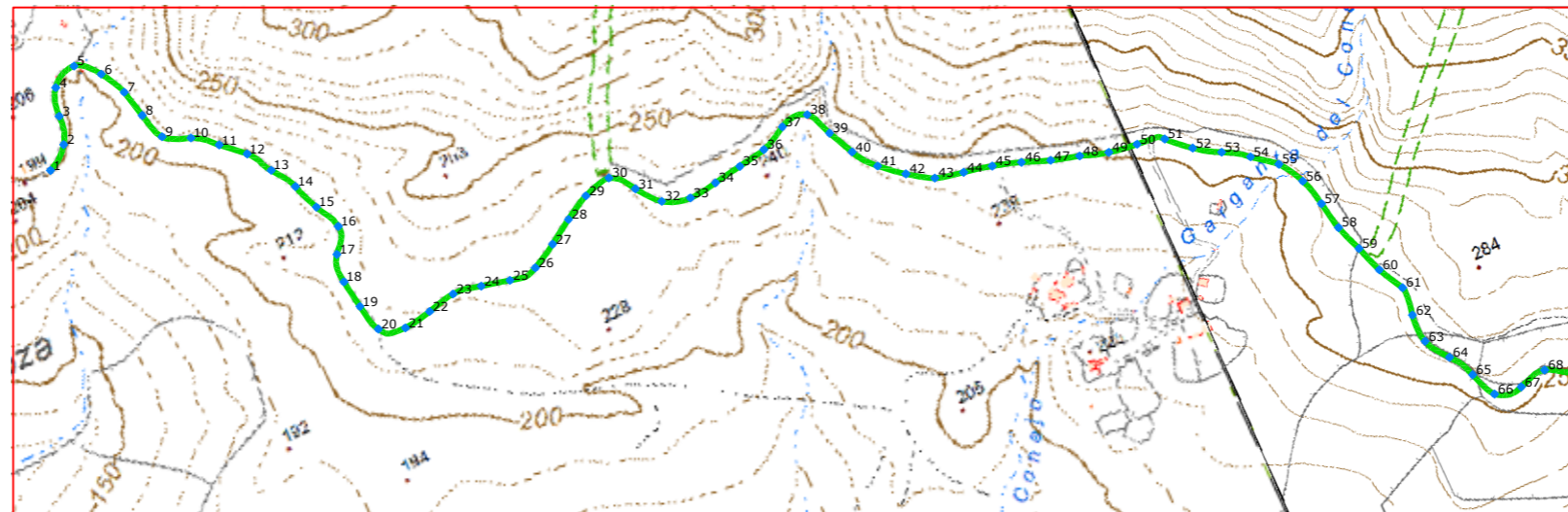


Diputación de Cádiz

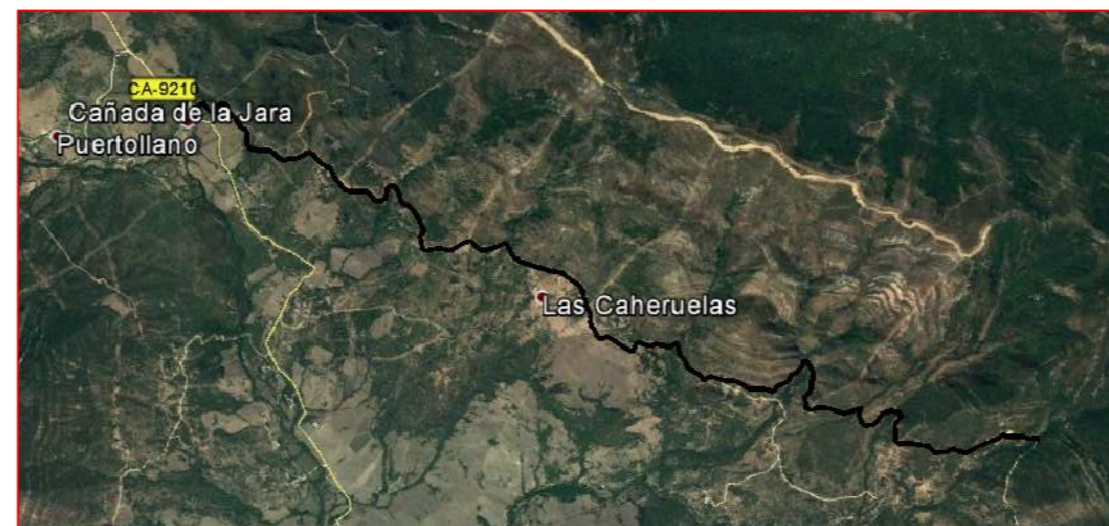
Área de Desarrollo, Innovación y Cooperación Local  
 Servicio de Asistencia Municipal




## Camino sobre Mapa Topográfico Andalucía a 1/10000



## Plano de situación



Escala: 1/10.000



### Fichas con los siguientes aspectos:

R. Catastral: 11035A036090120000AW, 11035A040090050000AR, 11035A039090070000AY		Afecciones: No hay concordancia con catastro. El camino designado tiene 3 Ref., el 1º tramo designado es mas corto que en catastro con Ref. 11035A036090120000AW y comparte camino con el camino anterior, el 2º Tramo coincide con el de catastro con Ref. 11035A039090070000AY y el 3º tramo designado es mas corto que el de catastro con Ref. 11035A040090050000AR.  Descripción: Camino situado en el monte de utilidad pública Caheruelas. Continuación del camino de la Ficha 22 y finaliza en Camino de la Ficha 27.
Código o Nº de inventario: 23	Ancho medio aprox.: 5.40 m	
Denominación: Camino en Caheruelas	Area aprox.: 30756.20 m²	
Uso: Público	Estado: Aceptable	
Titularidad: Municipal	Tipo de pavimento: Tierra	
Longitud: 5695.60 m		

### TOPGEA Ingeniería Inventario de caminos

Camino en Caheruelas  
 Tarifa, Campo de Gibraltar

Pedro Pablo Gutiérrez Braojos  
 I.T.topografía  
 Nº colegiaco 8252

Firma:

Peticionario:  
 Diputación de Cádiz

Formato:

**A3**

Plano nº:

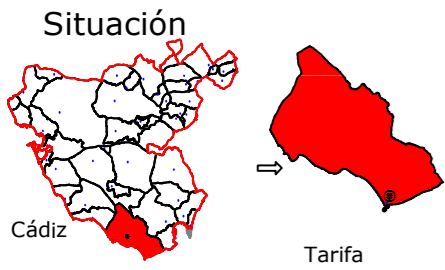
**21\_A**

COLEGIO OFICIAL DE INGENIERIA GEOMÁTICA Y TOPOGRÁFICA  
 VISADO : E1701774 Tra : 201702736  
 16/OCT/2017  
 Habilitación Profesional  
 Coleg. 0008252 PEDRO PABLO GUTIERREZ BRAOJOS  
 Visto por petición expresa del cliente, art. 13 Ley de Colegios Profesionales.  
 Servicio Certificado por AENOR en la Norma ISO 9001:2015

LISTADO DE COORDENADAS DEL EJE (UTM)			LISTADO DE COORDENADAS DEL EJE (UTM)		
Punto	X (m)	Y (m)	Punto	X (m)	Y (m)
1	264241.05	3999644.65	51	265636.14	3999045.65
2	264271.99	3999669.01	52	265665.38	3999018.44
3	264282.76	3999706.68	53	265698.84	3998996.72
4	264294.75	3999744.03	54	265731.86	3998974.44
5	264329.63	3999760.09	55	265762.77	3998949.15
6	264358.76	3999734.55	56	265782.60	3998914.55
7	264376.84	3999699.04	57	265792.76	3998875.98
8	264385.76	3999660.05	58	265800.13	3998836.68
9	264398.14	3999622.44	59	265813.58	3998799.03
10	264433.11	3999604.36	60	265826.51	3998761.20
11	264464.08	3999579.62	61	265844.92	3998725.72
12	264493.48	3999552.51	62	265841.48	3998686.25
13	264513.78	3999518.48	63	265842.24	3998646.68
14	264534.50	3999484.54	64	265863.14	3998612.91
15	264548.62	3999447.20	65	265881.75	3998578.03
16	264564.59	3999410.89	66	265897.79	3998541.73
17	264546.91	3999377.05	67	265934.90	3998535.35
18	264539.83	3999339.03	68	265973.48	3998542.74
19	264545.57	3999299.45	69	266007.99	3998522.97
20	264555.36	3999261.04			
21	264589.49	3999246.99			
22	264628.86	3999253.39			
23	264667.91	3999261.50			
24	264707.11	3999255.31			
25	264745.98	3999245.85			
26	264784.46	3999246.74			
27	264819.38	3999266.18			
28	264853.14	3999287.62			
29	264888.17	3999306.80			
30	264926.77	3999315.68			
31	264953.29	3999287.14			
32	264978.75	3999256.56			
33	265016.12	3999244.40			
34	265055.78	3999248.68			
35	265095.25	3999255.15			
36	265134.61	3999262.03			
37	265170.43	3999279.50			
38	265208.16	3999280.35			
39	265225.13	3999244.71			
40	265242.31	3999208.60			
41	265265.83	3999176.64			
42	265296.20	3999150.66			
43	265329.66	3999128.95			
44	265368.44	3999119.57			
45	265407.48	3999110.94			
46	265445.61	3999098.91			
47	265482.93	3999084.54			
48	265521.32	3999073.33			
49	265559.34	3999061.11			
50	265598.83	3999055.07			



Camino indicado por el Ayuntamiento.



Leyenda	
	Eje de camino
	Punto sobre eje

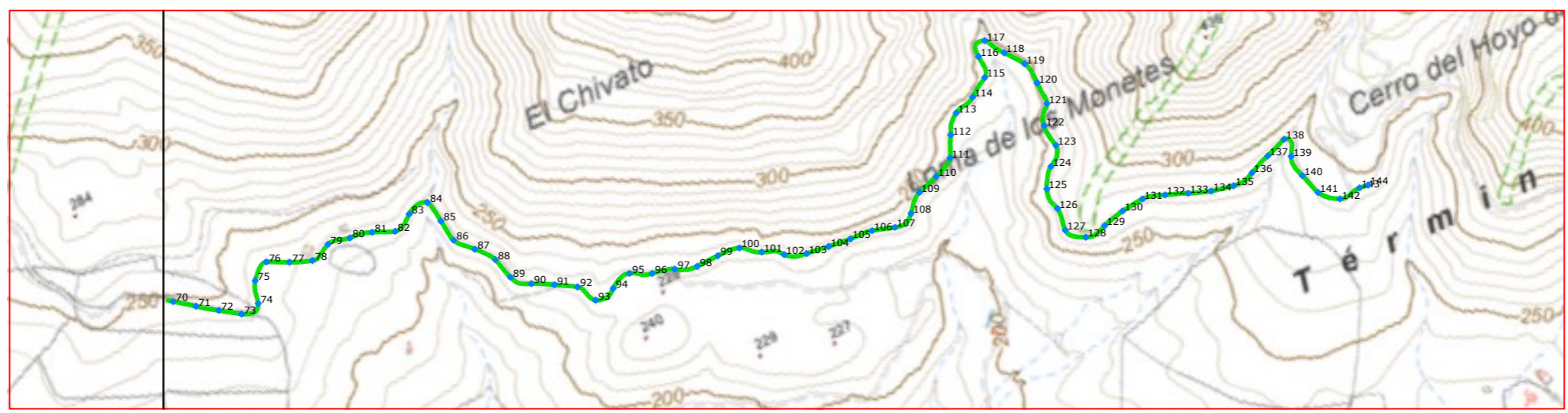
Sistema de coordenadas UTM  
 Huso 30  
 Sistema de Referencia ETRS89



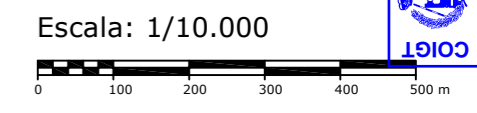
Ingeniería Topográfica  
 Tlf: 660368988-671495283  
 E-mail: administracion@topgea.es

Diputación de Cádiz  
 Área de Desarrollo, Innovación y Cooperación Local  
 Servicio de Asistencia Municipal

## Camino sobre Mapa Topográfico Andalucía a 1/10000



### Plano de situación



### Fichas con los siguientes aspectos:

R. Catastral: 11035A036090120000AW, 11035A040090050000AR, 11035A039090070000AY		Afecciones: No hay concordancia con catastro. El camino designado tiene 3 Ref., el 1ª tramo designado es mas corto que en catastro con Ref. 11035A036090120000AW y comparte camino con el camino anterior, el 2º Tramo coincide con el de catastro con Ref. 11035A039090070000AY y el 3º tramo designado es mas corto que el de catastro con Ref. 11035A040090050000AR.  Descripción: Camino situado en el monte de utilidad publica Caheruelas. Continuación del camino de la Ficha 22 y finaliza en Camino de la Ficha 27.
Código o Nº de inventario: 23	Ancho medio aprox.: 5.40 m	
Denominación: Camino en Caheruelas	Area aprox.: 30756.20 m²	
Uso: Público	Estado: Aceptable	
Titularidad: Municipal	Tipo de pavimento: Tierra	
Longitud: 5695.60 m		

**TOPGEA Ingeniería** **Inventario de caminos**

Camino en Caheruelas  
 Tarifa, Campo de Gibraltar

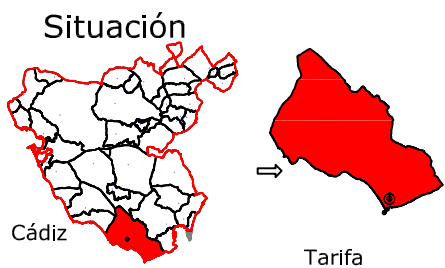
Pedro Pablo Gutiérrez Braojos I.T.topografía Nº colegiaco 8252	Firma:	Formato:	Plano nº:
	Peticionario: Diputación de Cádiz	<b>A3</b>	<b>21_B</b>

COLEGIO OFICIAL DE INGENIERIA GEOMÁTICA Y TOPOGRÁFICA  
 VISADO : E1701774 Tra. : 201702736  
 16/OCT/2017  
 Profesional  
 Habilitación  
 Coleg. 0008252 PEDRO PABLO GUTIERREZ BRAOJOS  
 Visto por petición expresa del cliente, art. 13 Ley de Colegios Profesionales.  
 Servicio Certificado por AENOR en la Norma ISO 9001:2015

LISTADO DE COORDENADAS DEL EJE (UTM)			LISTADO DE COORDENADAS DEL EJE (UTM)		
Punto	X (m)	Y (m)	Punto	X (m)	Y (m)
70	266041.07	3998500.67	120	267554.50	3998216.27
71	266073.24	3998476.89	121	267554.95	3998176.59
72	266105.82	3998453.72	122	267534.45	3998144.12
73	266139.01	3998431.40	123	267538.51	3998104.70
74	266172.77	3998435.91	124	267515.50	3998075.17
75	266184.49	3998473.69			
76	266215.70	3998495.35			
77	266251.75	3998478.05			
78	266289.15	3998464.16			
79	266325.23	3998478.00			
80	266364.10	3998472.24			
81	266403.13	3998464.86			
82	266440.03	3998449.65			
83	266474.51	3998466.58			
84	266511.59	3998471.56			
85	266519.17	3998432.62			
86	266525.29	3998393.23			
87	266551.95	3998363.78			
88	266576.50	3998332.55			
89	266587.30	3998294.07			
90	266615.54	3998268.54			
91	266650.99	3998250.13			
92	266685.50	3998229.96			
93	266704.19	3998196.15			
94	266740.52	3998201.83			
95	266776.94	3998213.56			
96	266812.58	3998197.03			
97	266851.03	3998187.21			
98	266888.24	3998175.40			
99	266928.21	3998177.03			
100	266967.77	3998173.69			
101	266999.84	3998150.70			
102	267033.18	3998130.64			
103	267069.07	3998115.84			
104	267108.77	3998110.99			
105	267148.58	3998107.13			
106	267188.39	3998104.31			
107	267226.73	3998092.96			
108	267261.94	3998103.10			
109	267290.70	3998130.10			
110	267328.55	3998142.98			
111	267363.24	3998161.80			
112	267381.27	3998197.34			
113	267405.67	3998227.94			
114	267443.08	3998240.78			
115	267476.33	3998262.85			
116	267481.84	3998300.25			
117	267503.23	3998320.49			
118	267524.83	3998287.33			
119	267548.88	3998255.42			



Camino indicado por el Ayuntamiento.



Leyenda	
	Eje de camino
	Punto sobre eje

Sistema de coordenadas UTM  
Huso 30  
Sistema de Referencia ETRS89



TOPGEA

Ingeniería Topográfica

Tlf: 660368988-671495283

E-mail: administracion@topgea.es

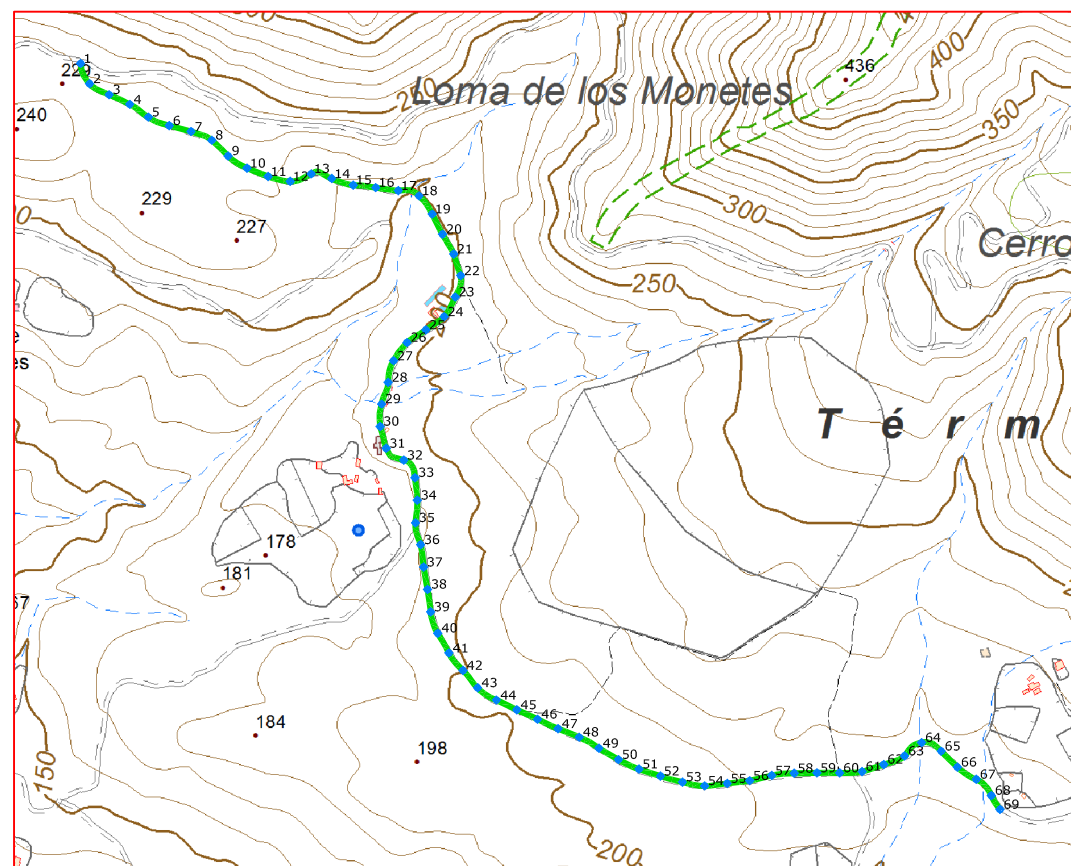


Diputación  
de Cádiz

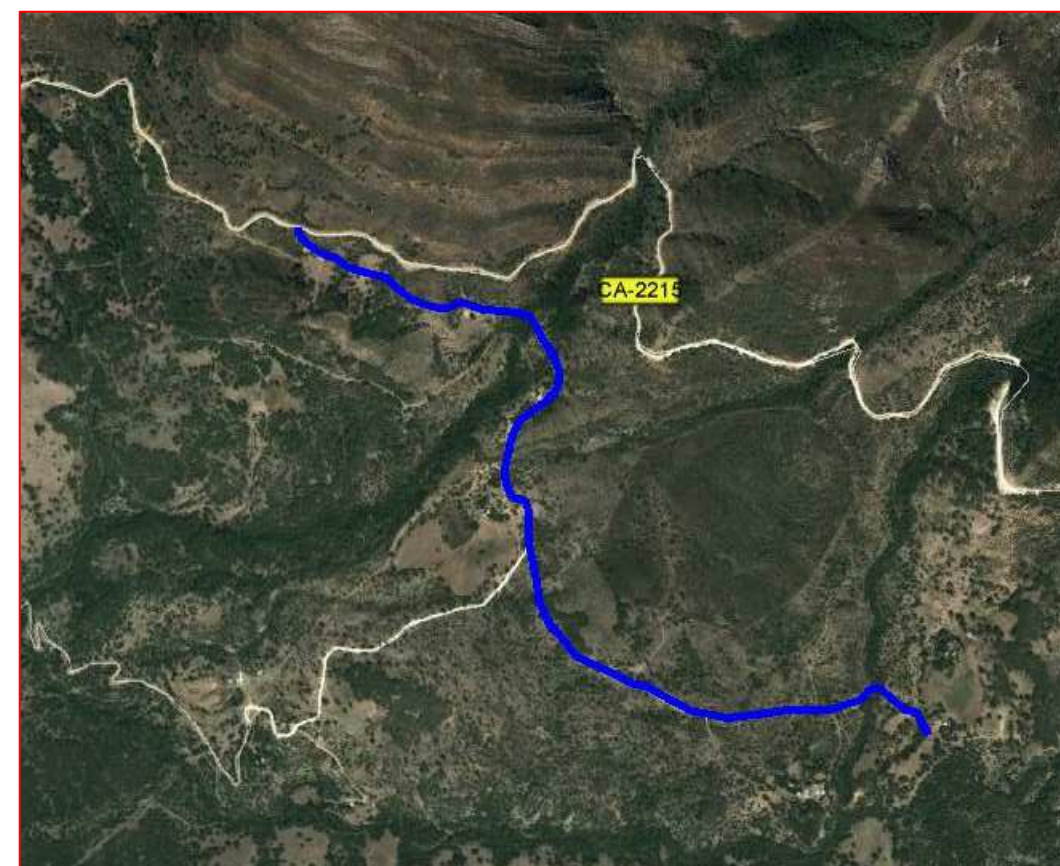
Área de Desarrollo, Innovación  
y Cooperación Local  
Servicio de Asistencia Municipal



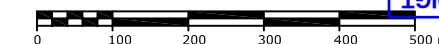
## Camino sobre Mapa Topográfico Andalucía a 1/10000



## Plano de situación



Escala: 1/10.000



### Fichas con los siguientes aspectos:

R. Catastral: 11035A040000700000AP, 11035A040000720000AT		
Código o Nº de inventario: 24	Ancho medio aprox.: 5.00 m	Afecciones: No hay concordancia con catastro. El camino esta incluido en una finca catastral con referencias 11035A040000700000AP y 11035A040000720000AT.
Denominación: Camino 40 0070 en Caheruelas	Area aprox.: 10158.50 m <sup>2</sup>	
Uso: Público	Estado: Aceptable	Descripción: Camino situado en el monte de utilidad publica Caheruelas. Comienza en camino de la Ficha 23 y va hacia el Sureste.
Titularidad: Municipal	Tipo de pavimento: Tierra	
Longitud: 2031.70 m		

### TOPGEA Ingeniería Inventario de caminos

Camino 40 0070 en Caheruelas  
Tarifa, Campo de Gibraltar

Pedro Pablo Gutiérrez Braojos  
I.T.topografía  
Nº colegiaco 8252

Firma:

Peticionario:  
Diputación de Cádiz

Formato:

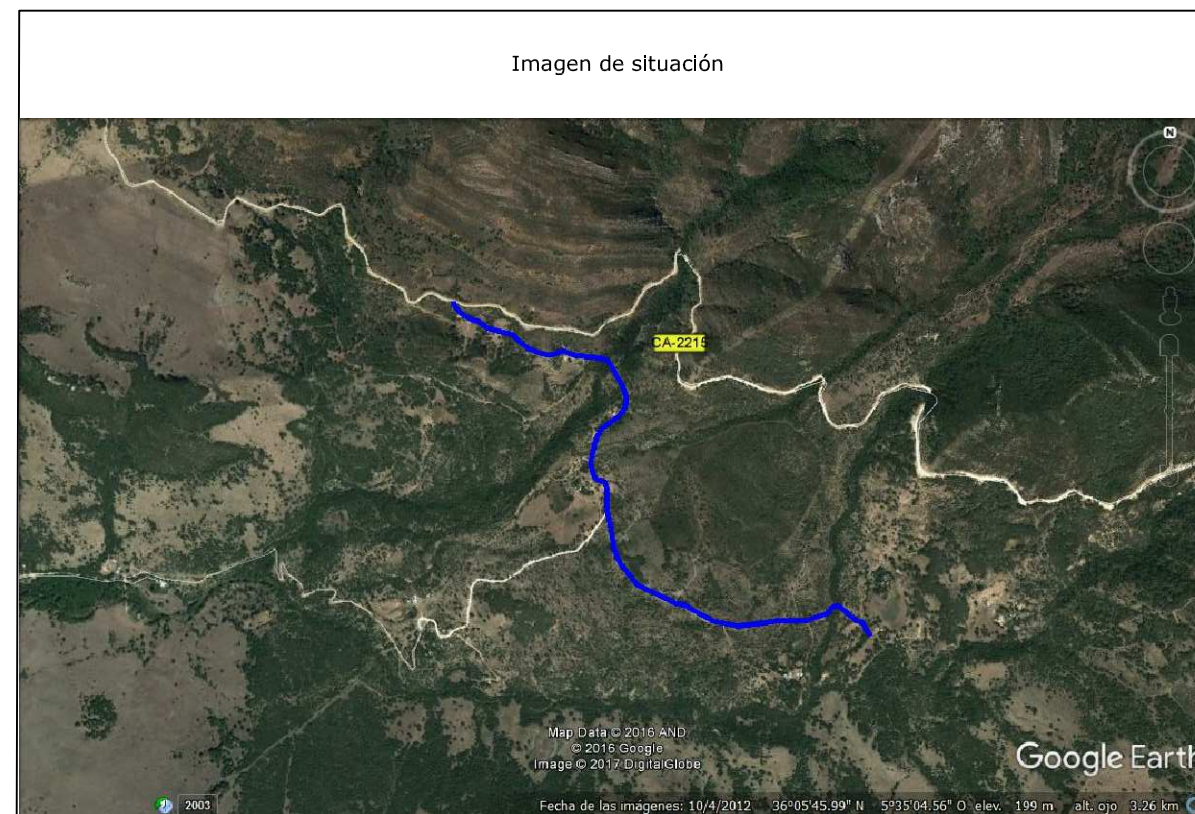
**A3**

Plano nº:

**22**

COLEGIO OFICIAL DE INGENIERIA GEOMÁTICA Y TOPOGRÁFICA  
 VISADO : E1701774 Tra : 201702736  
 16/OCT/2017  
 Profesional  
 Habilitación Coleg. 0008252 PEDRO PABLO GUTIERREZ BRAOJOS  
 Visto por petición expresa del cliente, art. 13 Ley de Colegios Profesionales.  
 Servicio Certificado por AENOR en la Norma ISO 9001:2015

LISTADO DE COORDENADAS DEL EJE (UTM)			LISTADO DE COORDENADAS DEL EJE (UTM)		
Punto	X (m)	Y (m)	Punto	X (m)	Y (m)
1	266840.94	3998188.20	51	267579.54	3997254.91
2	266852.77	3998161.35	52	267608.06	3997245.64
3	266878.67	3998146.80	53	267637.00	3997237.77
4	266905.83	3998134.12	54	267666.47	3997232.76
5	266930.48	3998117.19	55	267696.24	3997235.97
6	266958.04	3998105.93	56	267726.01	3997239.63
7	266987.01	3998098.17	57	267755.22	3997246.45
8	267014.45	3998086.63	58	267784.99	3997249.50
9	267036.00	3998065.80	59	267814.98	3997250.00
10	267061.07	3998049.69	60	267844.97	3997249.83
11	267088.99	3998038.73	61	267874.80	3997251.76
12	267118.13	3998032.24	62	267903.30	3997261.05
13	267145.91	3998042.15	63	267930.77	3997272.30
14	267173.00	3998035.96	64	267953.47	3997289.99
15	267201.56	3998027.30	65	267979.38	3997278.59
16	267231.35	3998023.98	66	268000.73	3997257.51
17	267261.07	3998020.01	67	268025.75	3997241.40
18	267288.57	3998013.03	68	268045.65	3997220.00
19	267305.96	3997988.95	69	268057.13	3997201.62
20	267319.65	3997962.27			
21	267334.32	3997936.17			
22	267343.61	3997907.64			
23	267336.53	3997879.26			
24	267321.76	3997853.27			
25	267297.48	3997835.79			
26	267272.65	3997819.08			
27	267254.87	3997795.04			
28	267247.73	3997766.30			
29	267239.02	3997737.78			
30	267237.12	3997708.08			
31	267245.10	3997679.23			
32	267268.41	3997663.54			
33	267283.15	3997640.34			
34	267286.30	3997610.53			
35	267283.83	3997580.67			
36	267290.65	3997551.80			
37	267294.61	3997522.10			
38	267299.80	3997492.56			
39	267303.89	3997462.84			
40	267313.30	3997434.62			
41	267328.09	3997408.54			
42	267346.84	3997385.42			
43	267366.00	3997362.44			
44	267390.92	3997346.27			
45	267418.00	3997333.38			
46	267445.25	3997320.84			
47	267472.51	3997308.38			
48	267500.31	3997297.12			
49	267526.46	3997282.62			
50	267552.38	3997267.53			



Camino indicado por el Ayuntamiento.



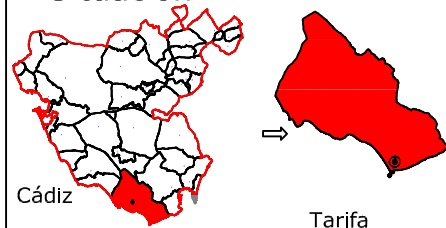
**TOPGEA**

Ingeniería Topográfica

Tlf:660368988-671495283

E-mail: topgea10@gmail.com

Situación



**TOPGEA Ingeniería** Inventario de los caminos de titularidad Municipal certificado

Pedro Pablo Gutiérrez Braojos  
I.T.topografía  
Nº colegiati 8252

Firma:

Peticionario:  
Diputación de Cádiz

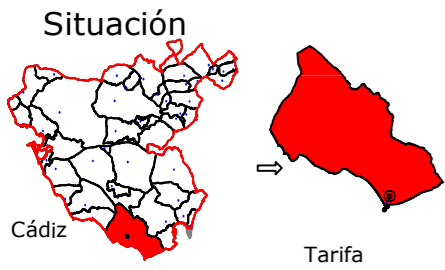
Formato:

**A3**

Plano nº:

**22**

COIGT  
 VISADO : E1701774  
 Tra. : 201702736  
 16/OCT 2017  
 Habilitación Profesional  
 Coleg. 0008252 PEDRO PABLO GUTIERREZ BRAOJOS  
 Vísado por petición expresa del cliente, art. 13 Ley de Colegios Profesionales.  
 Servicio Certificado por AENOR en la Norma ISO 9001:2015



Leyenda	
	Eje de camino
	Punto sobre eje

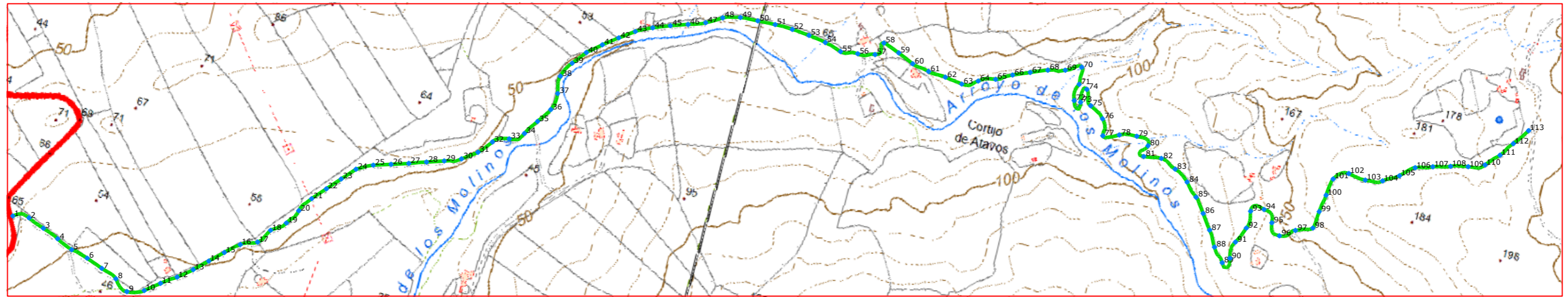
Sistema de coordenadas UTM  
 Huso 30  
 Sistema de Referencia ETRS89



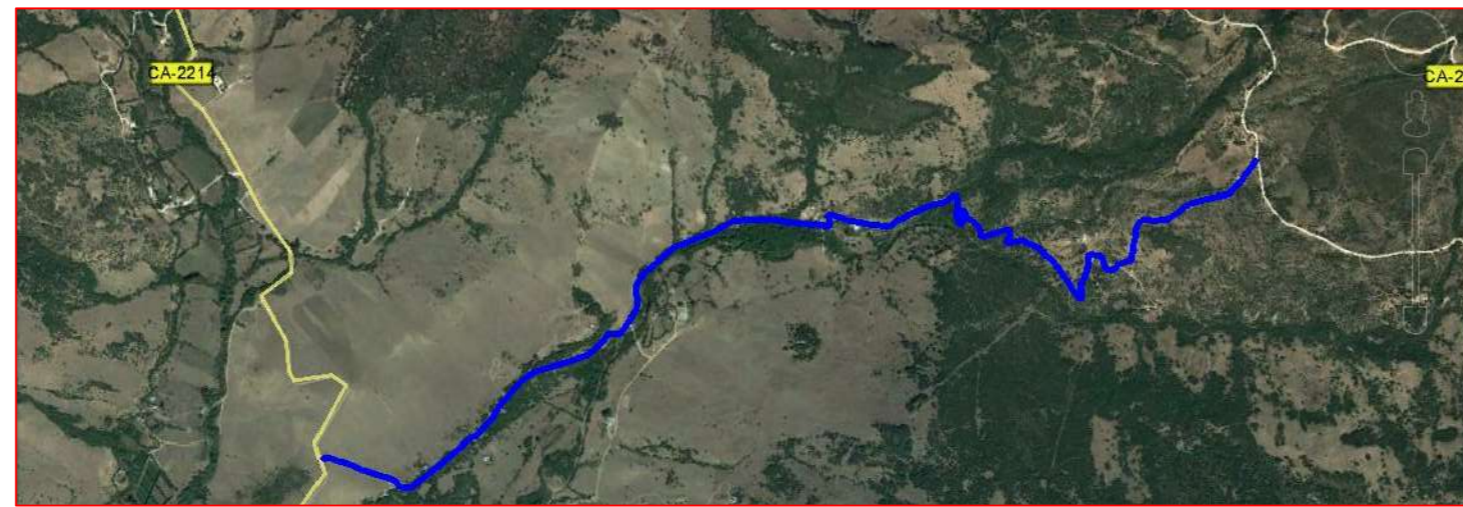
Ingeniería Topográfica  
 Tlf: 660368988-671495283  
 E-mail: administracion@topgea.es

Diputación de Cádiz  
 Área de Desarrollo, Innovación y Cooperación Local  
 Servicio de Asistencia Municipal

## Camino sobre Mapa Topográfico Andalucía a 1/10000



### Plano de situación



Escala: 1/10.000

### Fichas con los siguientes aspectos:

R. Catastral: 11035A023090160000AE, 11035A040090020000AM, 11035A040000700000AP, 11035A040000720000AT		Afecciones: El camino designado tiene 4 Ref., las Ref. 11035A023090160000AE y 11035A040090020000AM coinciden con el camino designado, y las Ref 11035A040000700000AP y 11035A040000720000AT están incluidas en una finca catastral. Al inicio del camino hay una cancela y unas señales de Coto de Caza.  Descripción: Camino situado en el monte de utilidad pública Caheruelas parajes Rivera de los Molinos y paraje de la Higerilla. Comienza en la carretera CA-9210 y discurre hacia el Este.
Código o Nº de inventario: 25	Ancho medio aprox.: 5.00 m	
Denominación: Camino en Caheruelas	Area aprox.: 22425.50 m²	
Uso: Público	Estado: Aceptable	
Titularidad: Municipal	Tipo de pavimento: Tierra	
Longitud: 4485.10 m		


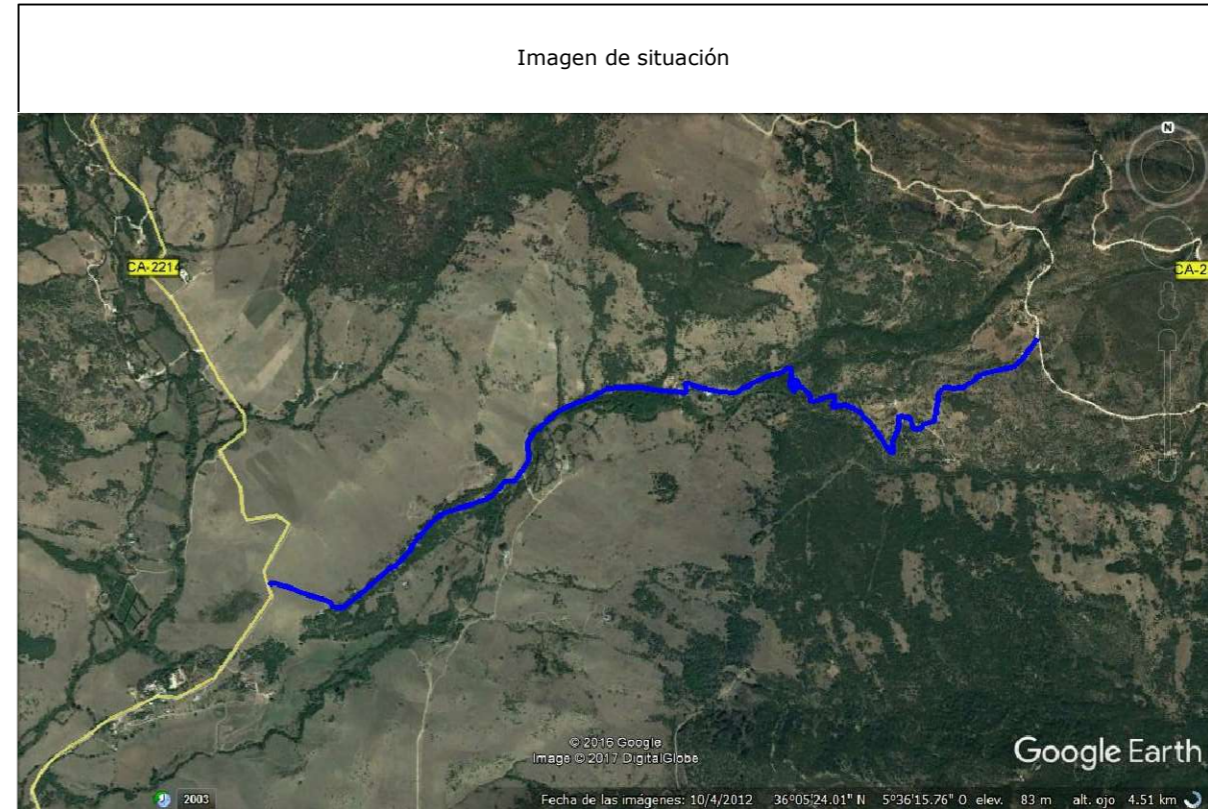
**TOPGEA Ingeniería** **Inventario de caminos**

Camino en Caheruelas  
 Tarifa, Campo de Gibraltar

Pedro Pablo Gutiérrez Braojos I.T.topografía Nº colegiaco 8252	Firma:	Formato: <b>A3</b>	Plano nº: <b>23</b>
	Peticionario: Diputación de Cádiz		

COLEGIO OFICIAL DE INGENIERIA GEOMÁTICA Y TOPOGRÁFICA  
 VISADO : E1701774 Tra. : 201702736  
 16/OCT/2017  
 Habilitación Profesional  
 Coleg. 0008252 PEDRO PABLO GUTIERREZ BRAOJOS  
 Visado por petición expresa del cliente, art. 13 Ley de Colegios Profesionales.  
 Servicio Certificado por AENOR en la Norma ISO 9001:2015

LISTADO DE COORDENADAS DEL EJE (UTM)			LISTADO DE COORDENADAS DEL EJE (UTM)			LISTADO DE COORDENADAS DEL EJE (UTM)		
Punto	X (m)	Y (m)	Punto	X (m)	Y (m)	Punto	X (m)	Y (m)
1	264010.20	3996564.48	51	265574.44	3997391.72	101	266877.01	3997353.93
2	264046.74	3996569.19	52	265614.38	3997390.44	102	266908.34	3997374.21
3	264083.70	3996554.09	53	265654.16	3997386.30	103	266947.79	3997368.74
4	264120.54	3996538.71	54	265693.54	3997379.46	104	266986.13	3997376.20
5	264157.00	3996522.43	55	265731.72	3997367.71	105	267020.29	3997396.59
6	264195.46	3996512.19	56	265770.50	3997372.28	106	267050.27	3997422.58
7	264232.83	3996497.91	57	265808.83	3997379.90	107	267088.28	3997434.19
8	264269.17	3996482.65	58	265822.06	3997409.71	108	267126.81	3997444.55
9	264300.16	3996460.62	59	265859.57	3997396.17	109	267165.70	3997453.34
10	264337.63	3996472.18	60	265896.13	3997379.92	110	267201.66	3997466.22
11	264369.18	3996496.77	61	265934.93	3997371.47	111	267228.96	3997495.38
12	264402.26	3996519.16	62	265974.57	3997368.13	112	267251.99	3997527.83
13	264433.43	3996544.20	63	266014.07	3997361.96	113	267278.41	3997564.31
14	264462.88	3996571.27	64	266048.59	3997377.38			
15	264492.31	3996598.36	65	266085.64	3997390.36			
16	264522.83	3996624.10	66	266120.49	3997408.94			
17	264559.43	3996638.97	67	266157.53	3997424.04			
18	264581.54	3996671.59	68	266194.80	3997438.49			
19	264612.17	3996696.08	69	266233.19	3997447.63			
20	264632.69	3996729.61	70	266267.27	3997463.03			
21	264654.20	3996762.59	71	266271.01	3997424.46			
22	264681.18	3996792.12	72	266268.70	3997386.24			
23	264708.29	3996821.53	73	266283.69	3997386.08			
24	264735.51	3996850.83	74	266290.42	3997417.39			
25	264771.12	3996888.88	75	266307.90	3997383.74			
26	264809.45	3996880.30	76	266340.53	3997361.54			
27	264847.77	3996891.79	77	266350.24	3997324.71			
28	264885.73	3996904.37	78	266385.93	3997335.27			
29	264923.94	3996916.20	79	266424.81	3997341.83			
30	264960.65	3996929.99	80	266454.41	3997327.21			
31	264993.09	3996953.35	81	266450.88	3997301.42			
32	265019.12	3996983.66	82	266490.41	3997306.68			
33	265054.20	3996999.31	83	266526.41	3997290.69			
34	265084.53	3997019.45	84	266559.36	3997268.90			
35	265106.80	3997052.57	85	266587.23	3997240.53			
36	265129.25	3997085.56	86	266611.31	3997208.86			
37	265135.77	3997124.36	87	266634.23	3997176.09			
38	265132.59	3997163.58	88	266654.05	3997141.52			
39	265151.17	3997198.42	89	266679.44	3997111.57			
40	265176.51	3997229.36	90	266693.79	3997125.34			
41	265207.43	3997254.71	91	266697.14	3997163.69			
42	265239.49	3997278.60	92	266713.51	3997200.12			
43	265272.33	3997301.44	93	266713.82	3997239.16			
44	265308.31	3997318.76	94	266742.27	3997250.43			
45	265345.70	3997332.95	95	266766.40	3997225.33			
46	265383.74	3997345.31	96	266790.10	3997201.01			
47	265421.37	3997358.50	97	266822.06	3997221.30			
48	265456.07	3997378.30	98	266858.85	3997235.86			
49	265494.58	3997388.37	99	266863.98	3997275.21			
50	265534.47	3997390.37	100	266870.31	3997314.64			



Camino indicado por el Ayuntamiento.



**Diputación de Cádiz**  
 Área de Desarrollo, Innovación y Cooperación Local  
 Servicio de Asistencia Municipal



**TOPGEA**  
 Ingeniería Topográfica  
 Tlf: 660368988-671495283  
 E-mail: topgea10@gmail.com

Situación



Cádiz Tarifa

**TOPGEA Ingeniería** Inventario de los caminos de titularidad Municipal certificado

Pedro Pablo Gutiérrez Braojos I.T.topografía Nº colegiado 8252	Firma:	Formato: <b>A3</b>	Plano nº: <b>23</b>
	Peticionario: Diputación de Cádiz		

COLEGIO OFICIAL DE INGENIERÍA GEOMÁTICA Y TOPOGRÁFICA  
 VISADO : E1701774 Tra : 201702736  
 16/OCT 2017  
 Profesional  
 Coleg. 0008252 PEDRO PABLO GUTIERREZ BRAOJOS  
 Visado por petición expresa del cliente, art. 13 Ley de Colegios Profesionales.  
 Servicio Certificado por AENOR en la Norma ISO 9001:2015



Leyenda	
	Eje de camino
	Punto sobre eje

Sistema de coordenadas UTM  
Huso 30  
Sistema de Referencia ETRS89



Ingeniería Topográfica  
Tlf: 660368988-671495283  
E-mail: administracion@topgea.es

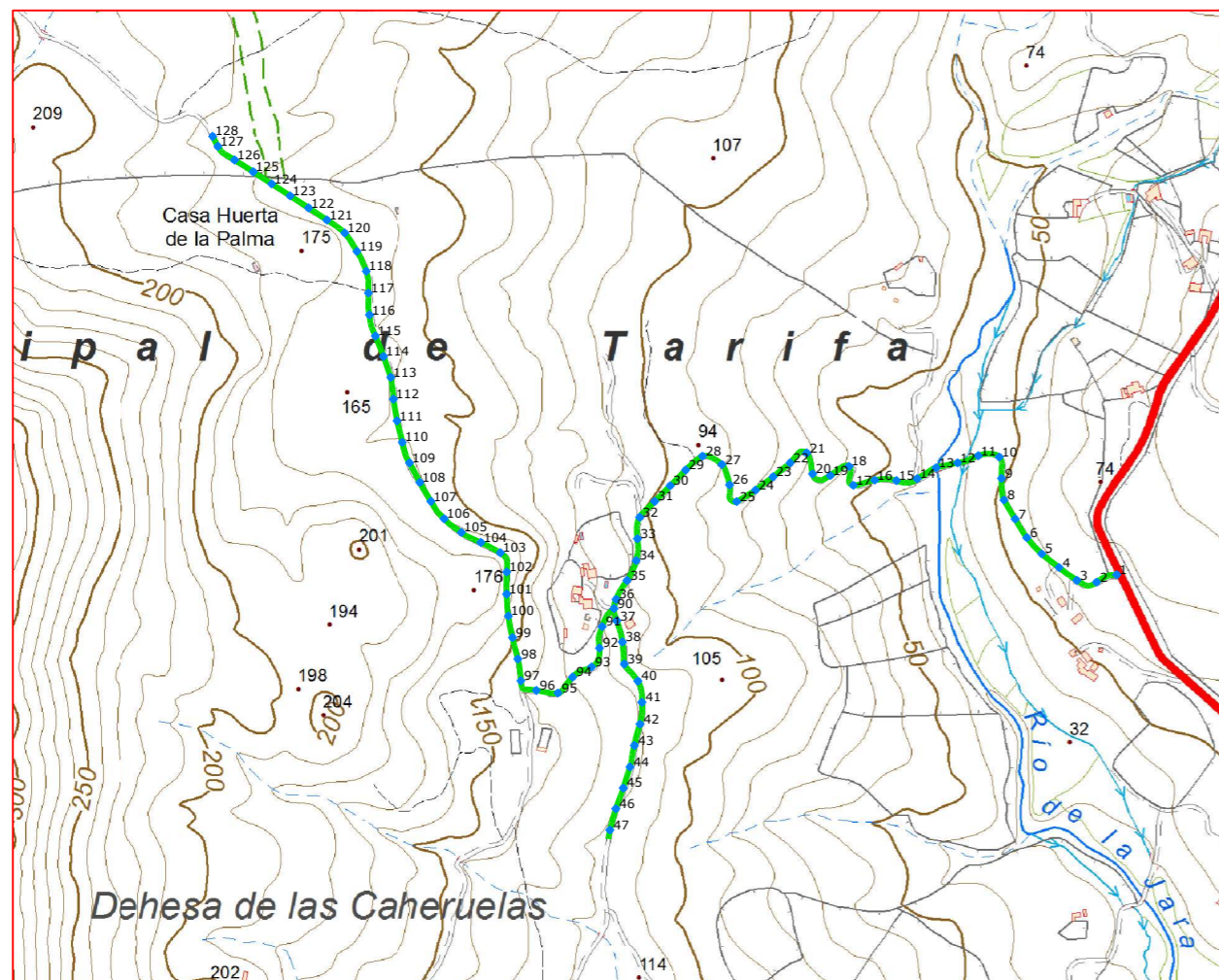


Diputación de Cádiz

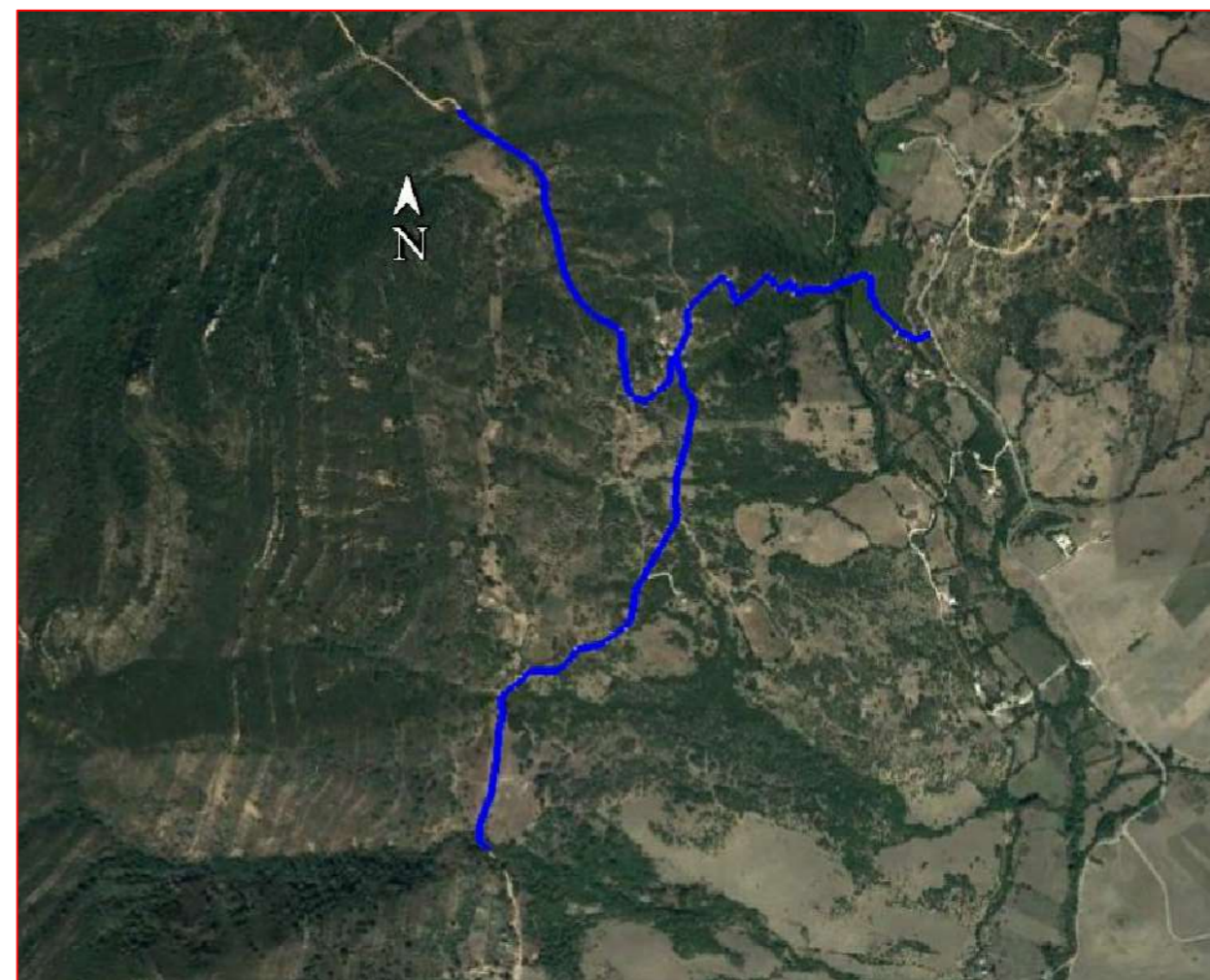
Área de Desarrollo, Innovación y Cooperación Local  
Servicio de Asistencia Municipal



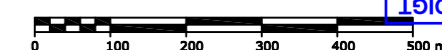
## Camino sobre Mapa Topográfico Andalucía a 1/10000



## Plano de situación



Escala: 1/10.000



### Fichas con los siguientes aspectos:

R. Catastral: 11035A03800093		
Código o Nº de inventario: 26	Ancho medio aprox.: 6.00 m	Afecciones: No hay concordancia con catastro. Los caminos estan incluidos en una finca catastral con referencia 11035A03800093.
Denominación: Camino 38 0093 en Caheruelas	Area aprox.: 22589.40 m <sup>2</sup>	
Uso: Público	Estado: Aceptable	Descripción: Caminos situados en el monte de utilidad publica Caheruelas.
Titularidad: Municipal	Tipo de pavimento: Tierra	
Longitud: 3764.90 m		

### TOPGEA Ingeniería Inventario de caminos

Camino 38 0093 en Caheruelas  
Tarifa, Campo de Gibraltar

Pedro Pablo Gutiérrez Braojos  
I.T.topografía  
Nº colegiaco 8252

Firma:

Peticionario:  
Diputación de Cádiz

Formato:

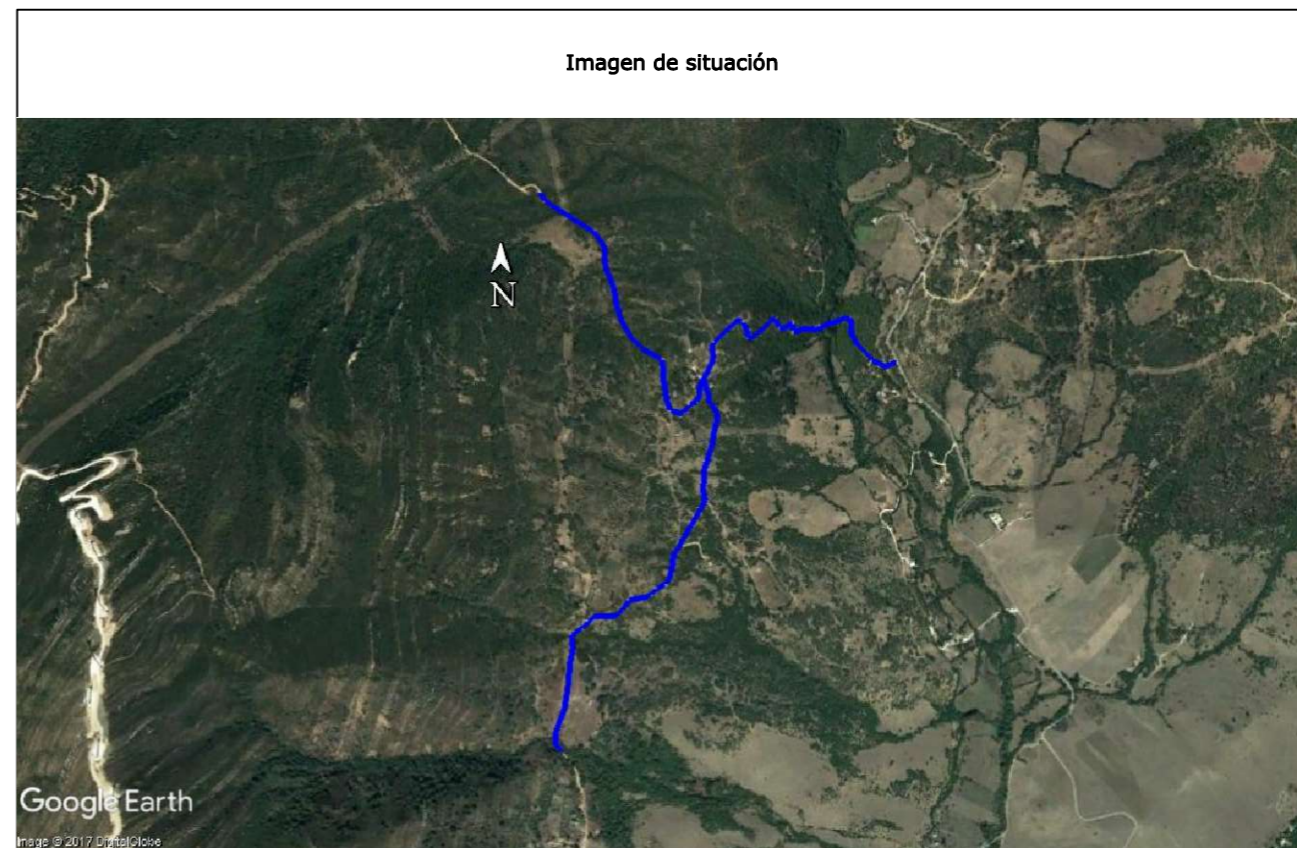
**A3**

Plano nº:

**24\_A**

COLEGIO OFICIAL DE INGENIERIA GEOMÁTICA Y TOPOGRÁFICA  
 VISADO: E1701774 Tra.: 201702736  
 16/OCT/2017  
 Habilitación Profesional  
 Coleg. 0008252 PEDRO PABLO GUTIERREZ BRAOJOS  
 Visto por petición expresa del cliente, art. 13 Ley de Colegios Profesionales.  
 Servicio Certificado por AENOR en la Norma ISO 9001:2015

LISTADO DE COORDENADAS DEL EJE (UTM)			LISTADO DE COORDENADAS DEL EJE (UTM)		
Punto	X (m)	Y (m)	Punto	X (m)	Y (m)
1	263306.51	3998464.58	93	262591.36	3998338.96
2	263279.02	3998454.45	94	262565.55	3998325.15
3	263252.22	3998456.95	95	262545.72	3998303.45
4	263227.86	3998474.43	96	262516.16	3998307.11
5	263204.34	3998493.02	97	262495.04	3998320.15
6	263184.05	3998515.04	98	262490.88	3998349.81
7	263168.20	3998540.46	99	262483.70	3998378.93
8	263152.88	3998566.25	100	262478.07	3998408.38
9	263149.50	3998595.78	101	262475.76	3998438.24
10	263146.54	3998624.79	102	262475.90	3998468.23
11	263117.95	3998626.59	103	262467.23	3998494.46
12	263089.79	3998616.79	104	262440.69	3998508.38
13	263060.56	3998610.23	105	262414.16	3998522.19
14	263034.69	3998595.30	106	262390.75	3998540.78
15	263006.49	3998592.64	107	262372.65	3998564.44
16	262976.88	3998593.36	108	262357.59	3998590.37
17	262947.90	3998586.26	109	262343.44	3998616.82
18	262941.88	3998612.06	110	262333.60	3998644.97
19	262916.33	3998599.67	111	262326.45	3998674.10
20	262892.26	3998601.90	112	262321.55	3998703.69
21	262884.28	3998630.32	113	262317.95	3998733.44
22	262861.68	3998616.80	114	262308.10	3998761.78
23	262838.41	3998597.91	115	262296.90	3998789.60
24	262814.59	3998579.69	116	262288.90	3998818.32
25	262788.99	3998564.17	117	262287.49	3998848.22
26	262779.27	3998586.90	118	262284.60	3998877.88
27	262768.81	3998614.63	119	262271.81	3998904.94
28	262742.45	3998626.05	120	262255.30	3998929.94
29	262719.43	3998607.14	121	262231.11	3998947.50
30	262698.41	3998585.77	122	262206.01	3998963.94
31	262677.30	3998564.47	123	262180.92	3998980.39
32	262656.82	3998542.80	124	262155.82	3998996.80
33	262653.94	3998513.49	125	262130.67	3999013.17
34	262652.14	3998483.80	126	262105.35	3999029.24
35	262639.63	3998456.75	127	262082.53	3999047.90
36	262624.64	3998430.88	128	262075.37	3999061.57
37	262625.72	3998401.84			
38	262633.33	3998372.91			
39	262635.90	3998343.08			
40	262654.43	3998319.80			
41	262660.00	3998290.78			
42	262657.27	3998261.08			
43	262649.60	3998232.09			
44	262643.64	3998202.74			
45	262634.58	3998174.14			
46	262624.38	3998145.94			
47	262616.35	3998117.03			
90	262621.86	3998418.53			
91	262605.80	3998393.95			
92	262602.10	3998364.76			



Camino indicado por el Ayuntamiento.

**Diputación de Cádiz** | Área de Desarrollo, Innovación y Cooperación Local  
Servicio de Asistencia Municipal

  
**TOPGEA**  
Ingeniería Topográfica  
Tlf: 660368988-671495283  
E-mail: topgea10@gmail.com

**Situación**



Cádiz Tarifa

**TOPGEA Ingeniería** Inventario de los caminos de titularidad Municipal certificado

Pedro Pablo Gutiérrez Braojos I.T.topografía Nº colegiado 8252	Firma:	Formato: <b>A3</b>	Plano nº: <b>24_A</b>
	Peticionario: Diputación de Cádiz		

COIGT  
 VISADO : E1701774 Tra : 201702736  
 COLEGIO OFICIAL DE INGENIERIA GEOMÁTICA Y TOPOGRÁFICA  
 16/OCT 2017  
 Profesional  
 Habilitación Coleg. 0008252 PEDRO PABLO GUTIERREZ BRAOJOS  
 Visado por petición expresa del cliente, art. 13 Ley de Colegios Profesionales.  
 Servicio Certificado por AENOR en la Norma ISO 9001:2015



Leyenda	
	Eje de camino
	Punto sobre eje

Sistema de coordenadas UTM  
Huso 30  
Sistema de Referencia ETRS89



TOPGEA

Ingeniería Topográfica

Tlf: 660368988-671495283

E-mail: administracion@topgea.es

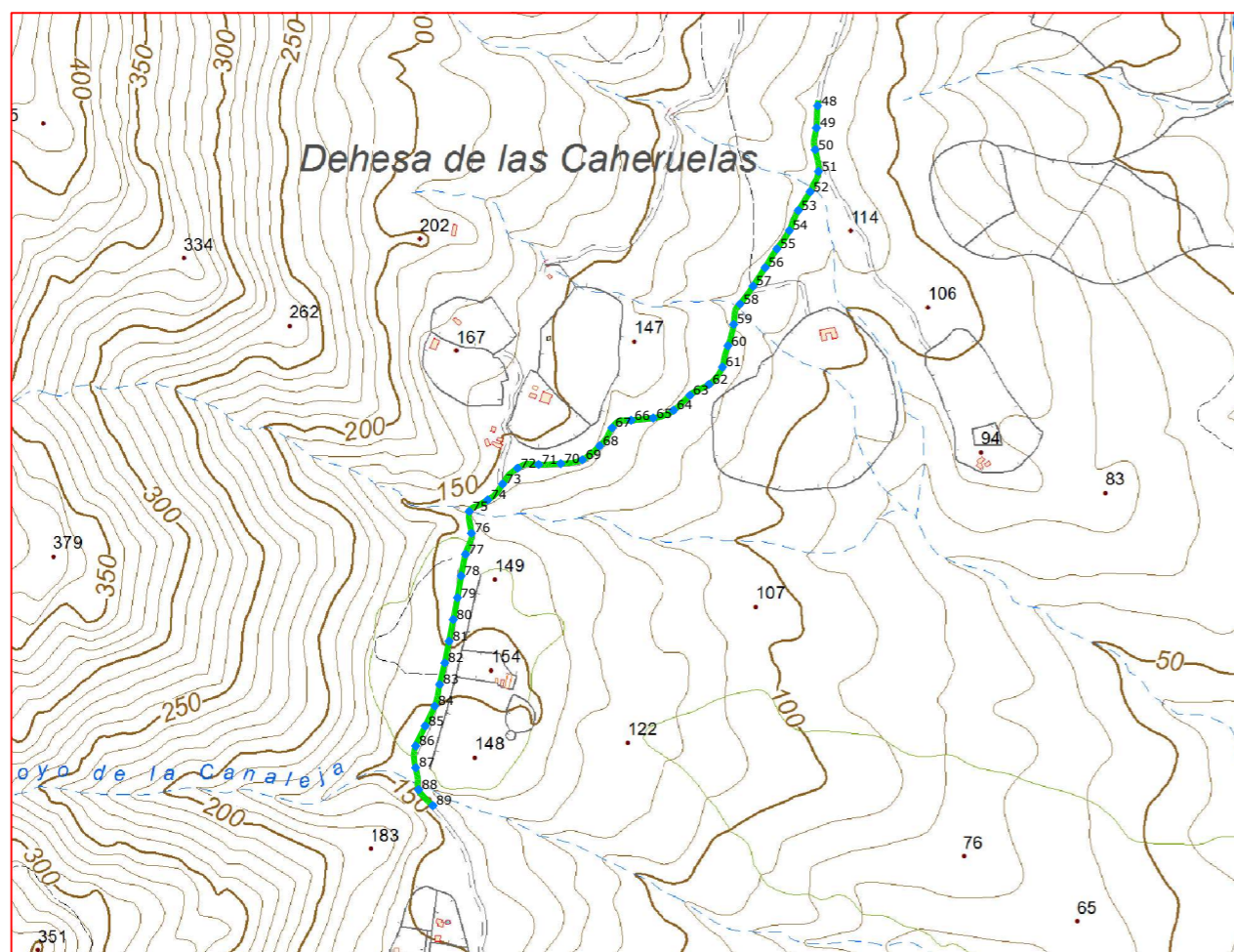


Diputación  
de Cádiz

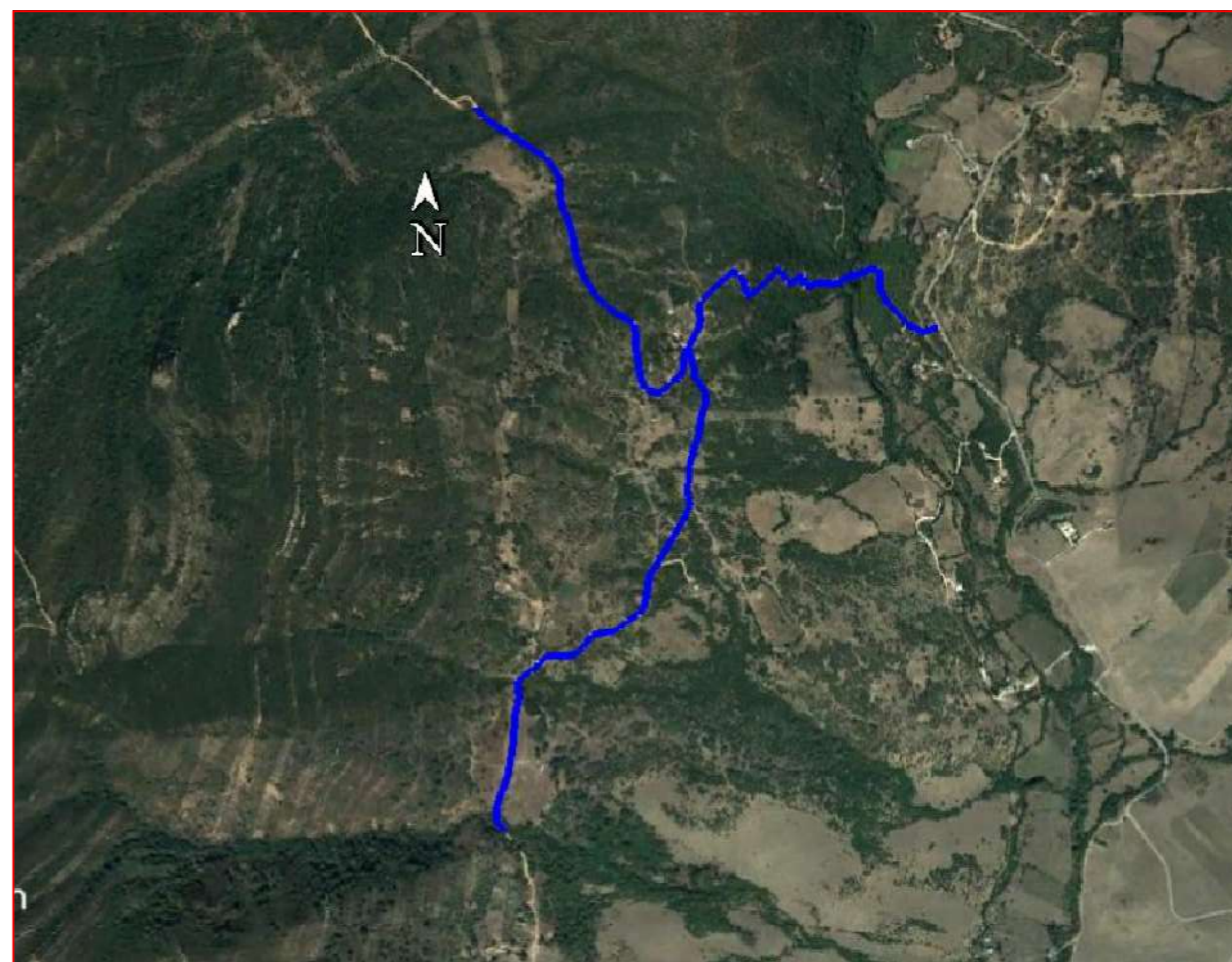
Área de Desarrollo, Innovación  
y Cooperación Local  
Servicio de Asistencia Municipal




## Camino sobre Mapa Topográfico Andalucía a 1/10000



## Plano de situación



Escala: 1/10.000



### Fichas con los siguientes aspectos:

R. Catastral: 11035A03800093		
Código o Nº de inventario: 26	Ancho medio aprox.: 6.00 m	Afecciones: No hay concordancia con catastro. Los caminos estan incluidos en una finca catastral con referencia 11035A03800093.
Denominación: Camino 38 0093 en Caheruelas	Area aprox.: 22589.40 m <sup>2</sup>	
Uso: Público	Estado: Aceptable	Descripción: Caminos situados en el monte de utilidad publica Caheruelas.
Titularidad: Municipal	Tipo de pavimento: Tierra	
Longitud: 3764.90 m		

**TOPGEA Ingeniería** **Inventario de caminos**

Camino 38 0093 en Caheruelas  
Tarifa, Campo de Gibraltar

Pedro Pablo Gutiérrez Braojos  
I.T.topografía  
Nº colegiaco 8252

Firma:

Peticionario:  
Diputación de Cádiz

Formato:

**A3**

Plano nº:

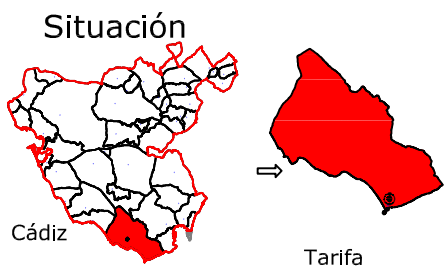
**24\_B**

COLEGIO OFICIAL DE INGENIERIA GEOMÁTICA Y TOPOGRÁFICA  
 VISADO : E1701774 Tra : 201702736  
 16/OCT/2017  
 Profesional  
 Habilitación Coleg. 0008252 PEDRO PABLO GUTIERREZ BRAOJOS  
 Visto por petición expresa del cliente, art. 13 Ley de Colegios Profesionales.  
 Servicio Certificado por AENOR en la Norma ISO 9001:2015

LISTADO DE COORDENADAS DEL EJE (UTM)		
Punto	X (m)	Y (m)
48	262610.57	3998087.61
49	262609.12	3998057.66
50	262607.35	3998028.19
51	262611.80	3997998.74
52	262600.50	3997971.25
53	262584.44	3997945.92
54	262572.32	3997918.54
55	262555.50	3997893.83
56	262539.54	3997868.45
57	262523.14	3997843.34
58	262505.50	3997819.08
59	262496.93	3997791.49
60	262489.21	3997762.56
61	262481.73	3997733.63
62	262463.52	3997710.31
63	262437.61	3997695.45
64	262415.54	3997675.18
65	262387.81	3997664.77
66	262357.97	3997661.78
67	262332.19	3997651.43
68	262315.32	3997626.92
69	262291.98	3997608.23
70	262262.63	3997602.97
71	262232.69	3997601.81
72	262204.06	3997596.84
73	262183.82	3997575.35
74	262163.64	3997553.77
75	262138.67	3997538.30
76	262141.62	3997508.67
77	262133.47	3997480.28
78	262127.76	3997450.85
79	262122.71	3997421.28
80	262117.05	3997391.82
81	262111.31	3997362.37
82	262105.48	3997332.95
83	262098.55	3997303.76
84	262091.90	3997274.58
85	262078.94	3997247.54
86	262065.99	3997220.51
87	262066.04	3997191.02
88	262070.01	3997161.45
89	262089.44	3997139.73



Camino indicado por el Ayuntamiento.



Leyenda	
	Eje de camino
	Punto sobre eje

Sistema de coordenadas UTM  
Huso 30  
Sistema de Referencia ETRS89



Ingeniería Topográfica  
Tlf: 660368988-671495283

E-mail: administracion@topgea.es

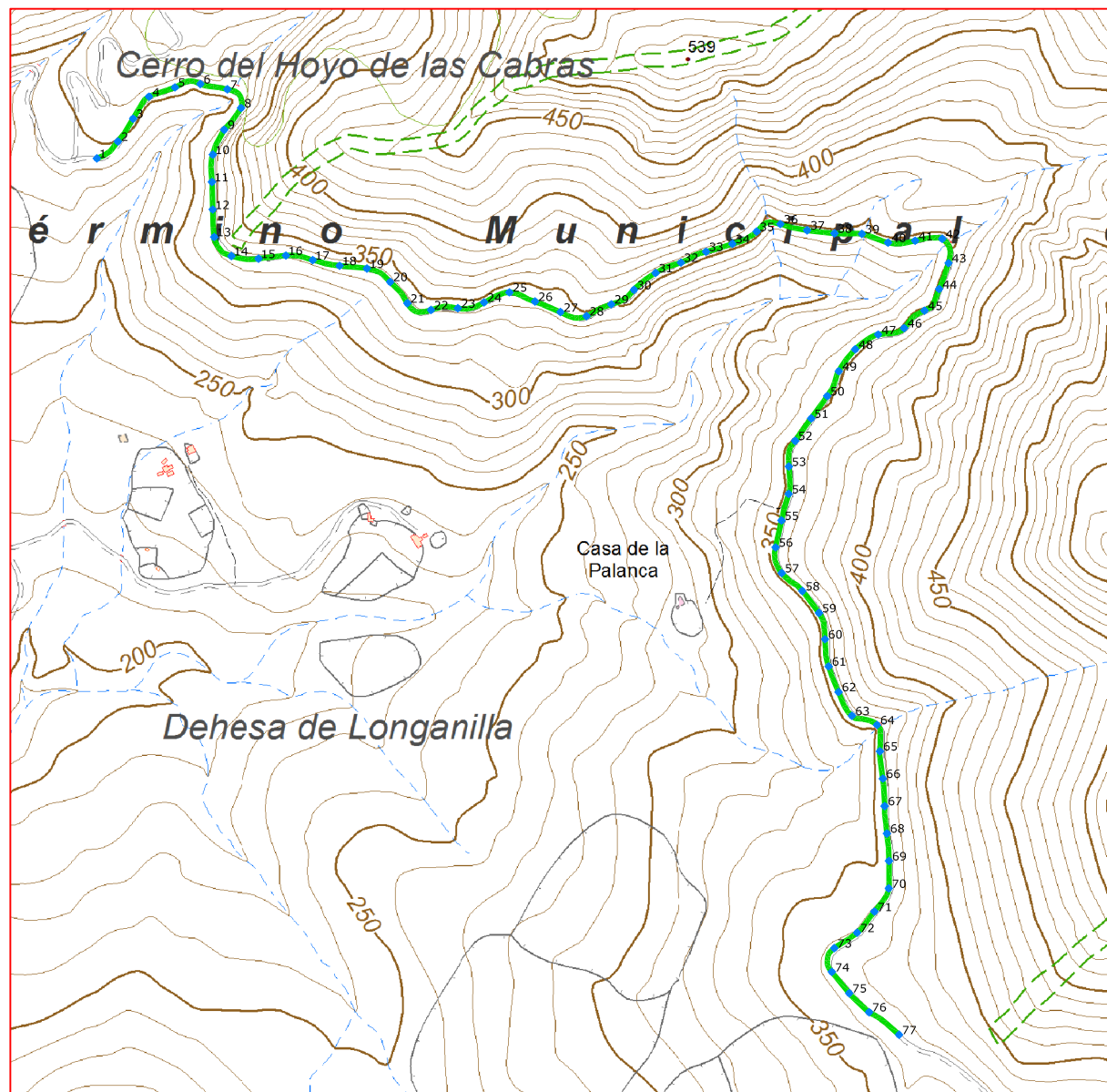


Diputación de Cádiz

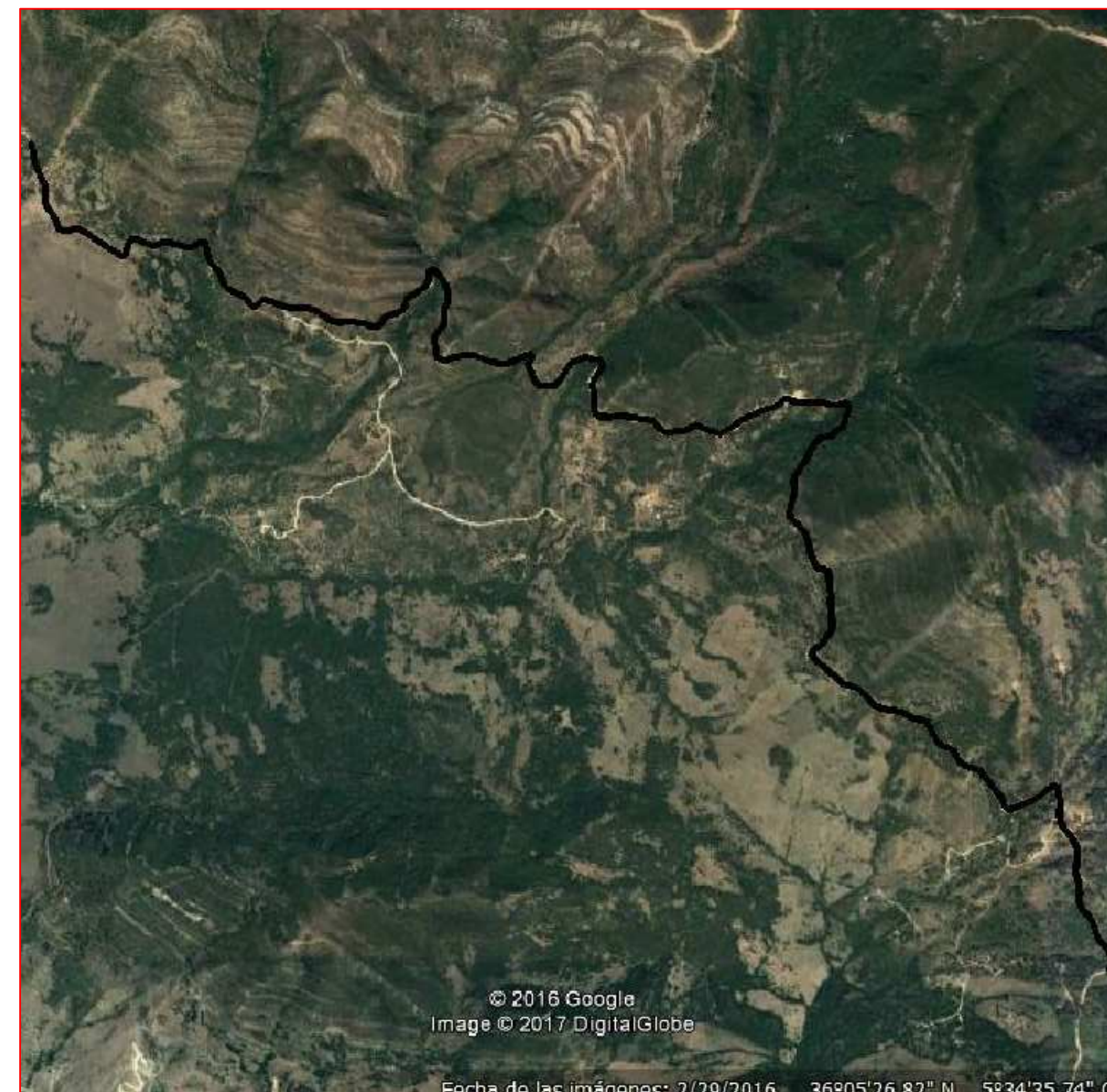
Área de Desarrollo, Innovación y Cooperación Local  
Servicio de Asistencia Municipal



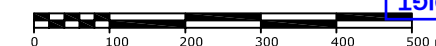
## Camino sobre Mapa Topográfico Andalucía a 1/10000



## Plano de situación



Escala: 1/10.000



### Fichas con los siguientes aspectos:

R. Catastral: 11035A040090050000AR, 11035A041090060000AT		Afecciones: No hay concordancia con catastro. El camino designado tiene 2 Ref. 11035A040090050000AR y 11035A041090060000AT que son mas largas que el camino designado.
Código o Nº de inventario: 27	Ancho medio aprox.: 6.00 m	
Denominación: Camino 40 9005, 41 9006	Area aprox.: 18328.20 m <sup>2</sup>	Descripción: Camino situado en el monte de utilidad pública Longanilla. Continuación del camino de la Ficha 23 y se dirige hacia el camino de la Ficha 28.
Uso: Público	Estado: Aceptable	
Titularidad: Municipal	Tipo de pavimento: Tierra	
Longitud: 3054.70 m		

### TOPGEA Ingeniería Inventario de caminos

Camino 40 9005, 41 9006  
Tarifa, Campo de Gibraltar

Pedro Pablo Gutiérrez Braojos  
I.T.topografía  
Nº colegiaco 8252

Firma:

Peticionario:  
Diputación de Cádiz

Formato:

**A3**

Plano nº:

**25**

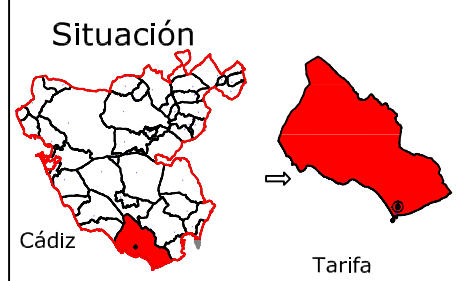
COLEGIO OFICIAL DE INGENIERIA GEOMÁTICA Y TOPOGRÁFICA  
 VISADO : E1701774 Tra : 201702736  
 16/OCT/2017  
 Habilitación Profesional  
 Coleg. 0008252 PEDRO PABLO GUTIERREZ BRAOJOS  
 Vísado por petición expresa del cliente, art. 13 Ley de Colegios Profesionales.  
 Servicio Certificado por AENOR en la Norma ISO 9001:2015

LISTADO DE COORDENADAS DEL EJE (UTM)			LISTADO DE COORDENADAS DEL EJE (UTM)		
Punto	X (m)	Y (m)	Punto	X (m)	Y (m)
1	267999.43	3997815.52	51	269037.42	3997437.93
2	268029.92	3997840.01	52	269014.10	3997405.43
3	268052.01	3997873.26	53	269004.98	3997368.07
4	268075.20	3997905.17	54	269004.61	3997328.32
5	268112.84	3997918.61	55	268994.29	3997289.70
6	268149.84	3997923.56	56	268985.59	3997250.66
7	268188.95	3997915.83	57	268994.61	3997213.35
8	268208.84	3997888.66	58	269024.50	3997187.33
9	268184.41	3997857.16	59	269048.71	3997155.52
10	268167.79	3997820.97	60	269057.47	3997117.32
11	268166.62	3997781.31	61	269062.67	3997077.86
12	268167.67	3997741.32	62	269077.15	3997040.60
13	268169.94	3997701.42	63	269096.59	3997006.19
14	268194.85	3997673.72	64	269133.13	3996992.81
15	268234.31	3997669.95	65	269137.17	3996954.57
16	268274.04	3997674.43	66	269141.63	3996914.90
17	268313.10	3997667.93	67	269144.18	3996875.01
18	268352.15	3997659.59	68	269147.47	3996835.22
19	268391.92	3997655.58	69	269150.48	3996795.38
20	268425.62	3997636.14	70	269150.13	3996755.42
21	268450.60	3997605.29	71	269129.38	3996721.90
22	268484.88	3997595.37	72	269104.11	3996691.12
23	268523.98	3997597.86	73	269071.04	3996668.65
24	268562.01	3997606.46	74	269067.40	3996634.28
25	268598.84	3997620.97	75	269092.64	3996603.26
26	268636.11	3997607.62	76	269121.54	3996575.73
27	268673.06	3997592.34	77	269165.08	3996543.00
28	268710.93	3997586.49			
29	268746.85	3997603.74			
30	268779.87	3997624.64			
31	268811.26	3997649.13			
32	268848.06	3997664.22			
33	268884.59	3997679.95			
34	268922.89	3997691.49			
35	268958.20	3997709.22			
36	268992.70	3997720.15			
37	269031.56	3997711.11			
38	269071.30	3997706.65			
39	269111.26	3997705.80			
40	269149.13	3997693.25			
41	269188.53	3997695.98			
42	269227.83	3997698.72			
43	269236.94	3997663.40			
44	269223.37	3997625.78			
45	269202.12	3997594.44			
46	269172.37	3997569.05			
47	269134.61	3997559.70			
48	269101.38	3997538.26			
49	269077.44	3997506.38			
50	269060.76	3997470.41			



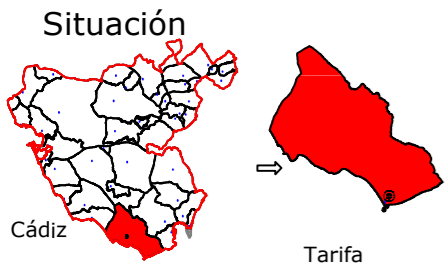
COIGT  
 VISADO : E1701774 Tra : 201702736  
 COLEGIO OFICIAL DE INGENIERIA GEOMÁTICA Y TOPOGRÁFICA  
 16/OCT 2017  
 Profesional  
 Coleg. 0008252 PEDRO PABLO GUTIERREZ BRAOJOS  
 Visado por petición expresa del cliente, art. 13 Ley de Colegios Profesionales.  
 Servicio Certificado por AENOR en la Norma ISO 9001:2015

Camino indicado por el Ayuntamiento.



**TOPGEA Ingeniería** Inventario de los caminos de titularidad Municipal certificado

Pedro Pablo Gutiérrez Braojos I.T.topografía Nº colegiado 8252	Firma:	Formato: <b>A3</b>	Plano nº: <b>25</b>
	Peticionario: Diputación de Cádiz		



Leyenda	
	Eje de camino
	Punto sobre eje

Sistema de coordenadas UTM  
Huso 30  
Sistema de Referencia ETRS89



Ingeniería Topográfica  
Tlf: 660368988-671495283  
E-mail: administracion@topgea.es

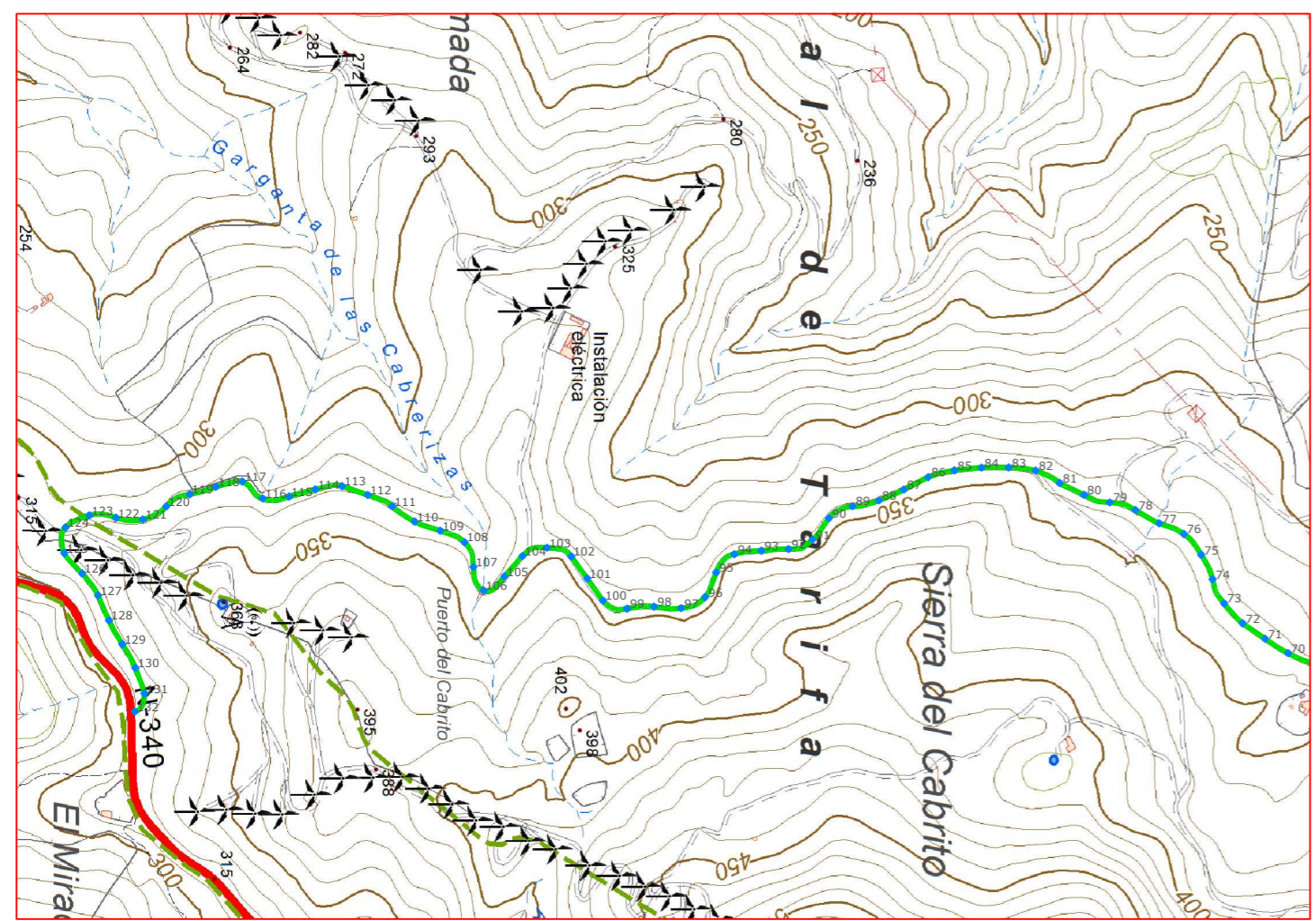
**Diputación de Cádiz**

Área de Desarrollo, Innovación y Cooperación Local

Servicio de Asistencia Municipal



## Camino sobre Mapa Topográfico Andalucía a 1/10000



## Plano de situación



Escala: 1/10.000



### Fichas con los siguientes aspectos:

R. Catastral: 11035A043000440000AJ, 11035A041090060000AT, 11035A043090010000AD		<p>Afecciones: No hay concordancia con catastro. El camino tiene 3 Ref. catastrales, la 1ª 11035A041090060000AT es mas larga que el camino designado, la 2ª 11035A043090010000AD es mas larga que el camino designado y la 3ª 11035A043000440000AJ esta incluida en una finca catastral.</p> <p>Descripción: Camino situado en el monte de utilidad publica Ahumada, es la continuación del camino de la ficha 27 y acaba en la carretera N-340</p>
Código o Nº de inventario: 28	Ancho medio aprox.: 6 m	
Denominación: Camino 41 9006, 43 9001	Area aprox.: 31396.2 m²	
Uso: Público	Estado: Aceptable	
Titularidad: Municipal	Tipo de pavimento: Tierra	
Longitud: 5232.7 m		

**TOPGEA Ingeniería** Inventario de caminos

**Camino 41 9006, 43 9001**  
**Tarifa, Campo de Gibraltar**

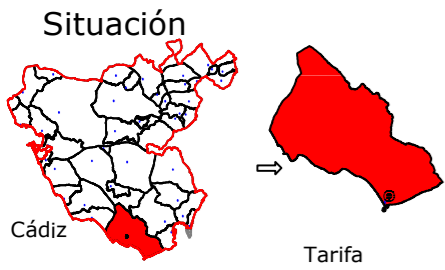
Pedro Pablo Gutiérrez Braojos I.T.topografía Nº colegiaco 8252	Firma:	A3	26A
	Peticionario: Diputación de Cádiz		

COLEGIO OFICIAL DE INGENIEROS DE GEOMETRÍA Y TOPOGRAFÍA  
 VISADO: E170177  
 T.º: 201330706  
 Profesional  
 0008252 PEDRO PABLO GUTIERREZ BRAOJOS  
 Visado por petición expresa del cliente, art. 13 Ley de Colegios Profesionales.  
 Servicio Certificado por AENOR en la Norma ISO 9001:2015

LISTADO DE COORDENADAS DEL EJE (UTM)			LISTADO DE COORDENADAS DEL EJE (UTM)		
Punto	X (m)	Y (m)	Punto	X (m)	Y (m)
70	270047.77	3994665.84	100	269970.71	3993659.19
71	270026.63	3994631.93	101	269938.07	3993636.07
72	270003.89	3994599.03	102	269905.69	3993612.58
73	269974.69	3994571.84	103	269892.92	3993576.82
74	269939.29	3994554.99	104	269905.12	3993541.01
75	269903.26	3994538.23	105	269935.11	3993514.56
76	269872.84	3994512.91	106	269955.78	3993483.76
77	269856.99	3994476.46	107	269921.20	3993468.90
78	269837.65	3994441.52	108	269884.91	3993455.76
79	269826.37	3994403.85	109	269867.95	3993420.15
80	269815.17	3994366.23	110	269854.59	3993382.52
81	269797.80	3994330.28	111	269831.94	3993349.66
82	269779.68	3994294.94	112	269815.37	3993313.68
83	269775.05	3994255.33	113	269802.50	3993275.82
84	269775.23	3994215.35	114	269807.28	3993236.76
85	269779.29	3994175.56	115	269817.61	3993198.13
86	269789.27	3994136.96	116	269820.52	3993159.25
87	269807.41	3994101.31	117	269795.67	3993129.18
88	269823.49	3994064.72	118	269803.39	3993090.43
89	269831.93	3994025.93	119	269814.32	3993052.02
90	269849.39	3993991.28	120	269832.20	3993017.53
91	269881.04	3993967.14	121	269851.35	3992983.12
92	269894.92	3993931.81	122	269848.86	3992943.65
93	269897.31	3993891.91	123	269845.39	3992904.66
94	269902.34	3993852.31	124	269863.05	3992869.40
95	269929.19	3993825.55	125	269900.84	3992867.72
96	269965.48	3993809.22	126	269930.78	3992893.97
97	269981.71	3993774.05	127	269963.02	3992917.29
98	269979.57	3993734.30	128	269999.58	3992933.49
99	269982.31	3993694.74	129	270034.44	3992952.99
			130	270069.45	3992972.26
			131	270107.08	3992985.61
			132	270133.52	3992971.34



Camino indicado por el Ayuntamiento.



Leyenda	
	Eje de camino
	Punto sobre eje

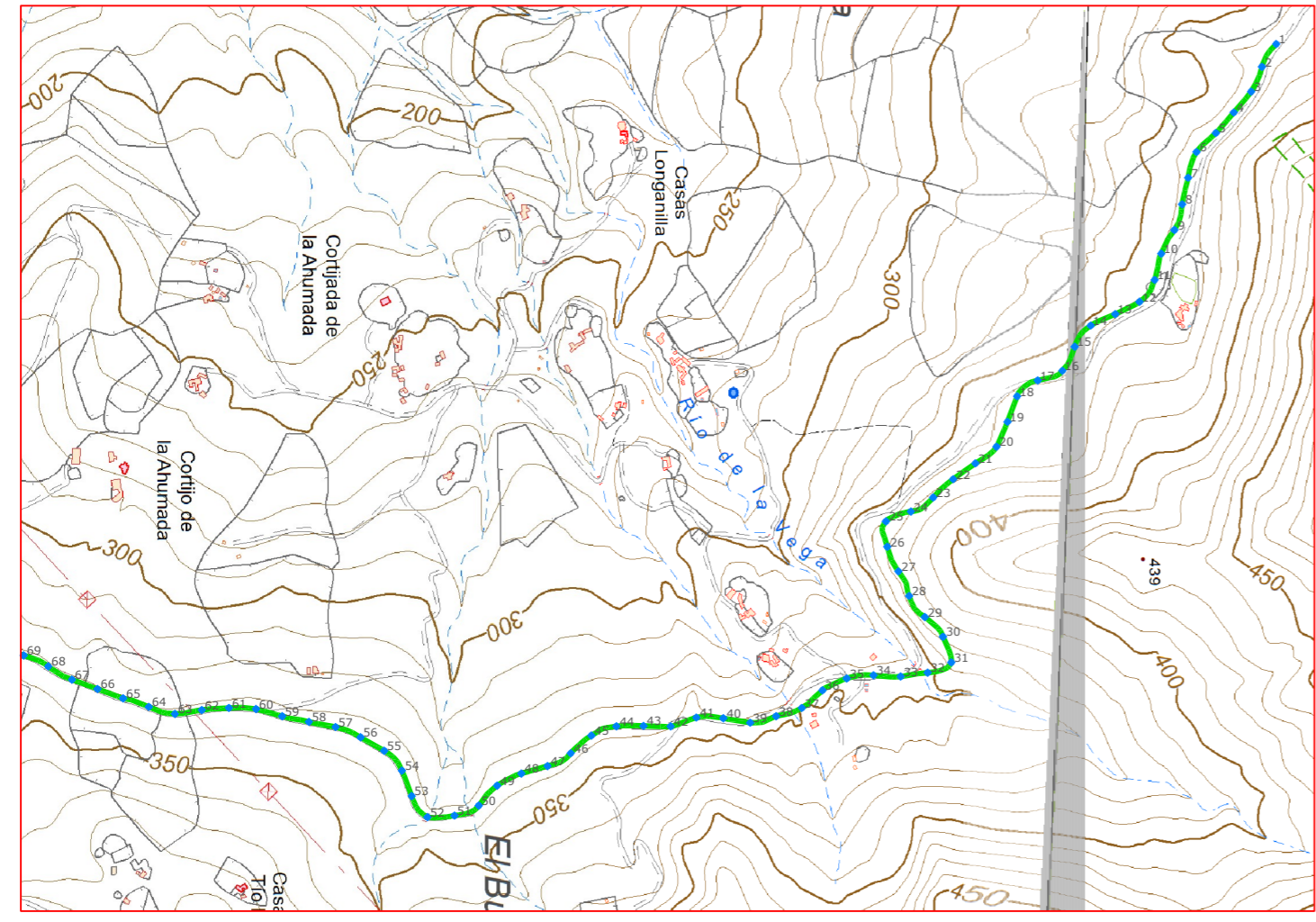
Sistema de coordenadas UTM  
 Huso 30  
 Sistema de Referencia ETRS89



Ingeniería Topográfica  
 Tlf: 660368988-671495283  
 E-mail: administracion@topgea.es

Diputación de Cádiz  
 Área de Desarrollo, Innovación y Cooperación Local  
 Servicio de Asistencia Municipal

## Camino sobre Mapa Topográfico Andalucía a 1/10000



## Plano de situación



Escala: 1/10.000



### Fichas con los siguientes aspectos:

R. Catastral: 11035A043000440000AJ, 11035A041090060000AT, 11035A043090010000AD		Afecciones: No hay concordancia con catastro. El camino tiene 3 Ref. catastrales, la 1ª 11035A041090060000AT es mas larga que el camino desiganado, la 2ª 11035A043090010000AD es mas larga que el camino designado y la 3ª 11035A043000440000AJ esta incluida en una finca catastral.  Descripción: Camino situado en el monte de utilidad publica Ahumada, es la continuación del camino de la ficha 27 y acaba en la carretera N-340
Código o Nº de inventario: 28	Ancho medio aprox.: 6 m	
Denominación: Camino 41 9006, 43 9001	Area aprox.: 31396.2 m²	
Uso: Público	Estado: Aceptable	
Titularidad: Municipal	Tipo de pavimento: Tierra	
Longitud: 5232.7 m		

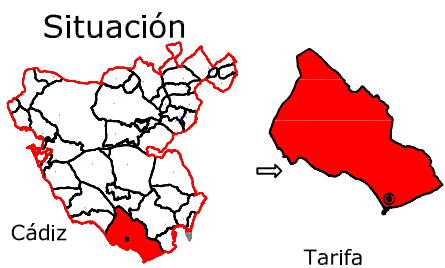
<b>TOPGEA Ingeniería</b> <b>Inventario de caminos</b>	
Camino 41 9006, 43 9001 Tarifa, Campo de Gibraltar	
Pedro Pablo Gutiérrez Braojos I.T.topografía Nº colegiaco 8252	Firma:
	Peticionario: Diputación de Cádiz
Formato:	Plano nº:
<b>A3</b>	<b>26B</b>

COLEGIO OFICIAL DE INGENIEROS DE OBRAS DE CARRETERA Y TOPOGRAFIA  
 VISADO : E1701774  
 Nº Colegiado : 201330706  
 Profesional  
 VISADO: 0008252 PEDRO PABLO GUTIERREZ BRAOJOS  
 Visado por petición expresa del cliente, art. 13 Ley de Colegios Profesionales.  
 Servicio Certificado por AENOR en la Norma ISO 9001:2015

LISTADO DE COORDENADAS DEL EJE (UTM)			LISTADO DE COORDENADAS DEL EJE (UTM)		
Punto	X (m)	Y (m)	Punto	X (m)	Y (m)
1	269165.08	3996543.00	36	270114.41	3995876.40
2	269198.45	3996522.08	37	270140.27	3995846.10
3	269234.87	3996506.18	38	270152.35	3995808.27
4	269265.63	3996480.65	39	270161.97	3995770.19
5	269295.73	3996454.34	40	270155.28	3995730.75
6	269323.64	3996425.87	41	270154.33	3995691.15
7	269361.41	3996413.61	42	270167.29	3995653.41
8	269400.41	3996404.87	43	270166.63	3995613.47
9	269438.17	3996393.48	44	270167.23	3995573.52
10	269472.96	3996374.11	45	270180.84	3995536.77
11	269511.57	3996364.42	46	270206.80	3995506.55
12	269543.64	3996342.25	47	270225.59	3995472.36
13	269561.72	3996306.63	48	270236.60	3995433.91
14	269578.56	3996270.45	49	270254.41	3995398.30
15	269609.70	3996246.92	50	270283.63	3995371.44
16	269644.94	3996228.86	51	270298.34	3995335.72
17	269659.30	3996192.59	52	270300.70	3995295.98
18	269682.52	3996162.36	53	270269.62	3995272.84
19	269719.94	3996148.21	54	270232.31	3995258.48
20	269756.49	3996132.03	55	270203.17	3995232.55
21	269780.96	3996101.00	56	270183.42	3995197.77
22	269804.21	3996068.46	57	270168.25	3995161.03
23	269831.15	3996039.05	58	270160.65	3995121.77
24	269851.70	3996006.24	59	270152.49	3995082.67
25	269866.21	3995969.69	60	270141.77	3995044.13
26	269903.46	3995971.69	61	270140.29	3995004.28
27	269939.63	3995987.97	62	270143.30	3994964.44
28	269975.69	3996003.68	63	270148.95	3994924.90
29	270006.79	3996026.85	64	270138.67	3994886.58
30	270035.71	3996053.49	65	270126.07	3994848.79
31	270073.35	3996065.70	66	270112.37	3994811.24
32	270088.36	3996030.89	67	270098.53	3994773.71
33	270094.01	3995991.31	68	270079.27	3994738.93
34	270092.25	3995951.47	69	270063.00	3994702.72
35	270096.86	3995912.05			



Camino indicado por el Ayuntamiento.



Leyenda	
	Eje de camino
	Punto sobre eje

Sistema de coordenadas UTM  
Huso 30  
Sistema de Referencia ETRS89



TOPGEA

Ingeniería Topográfica

Tlf: 660368988-671495283

E-mail: administracion@topgea.es

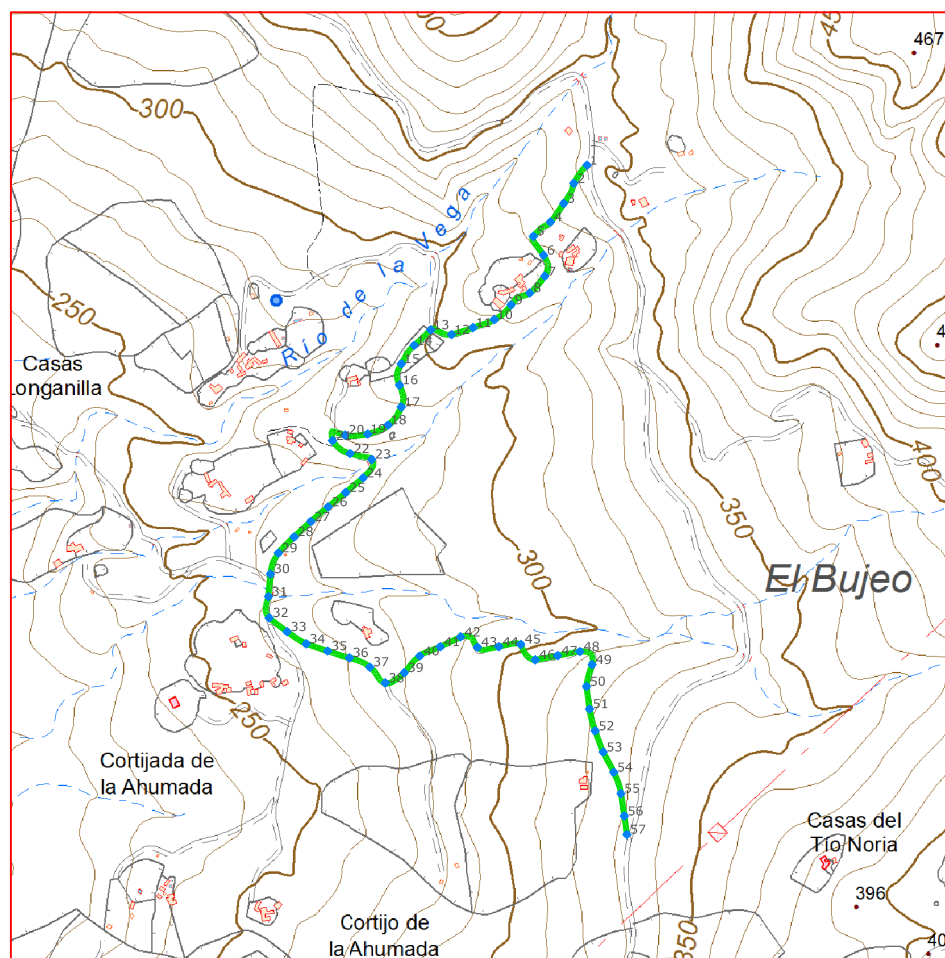


Diputación de Cádiz

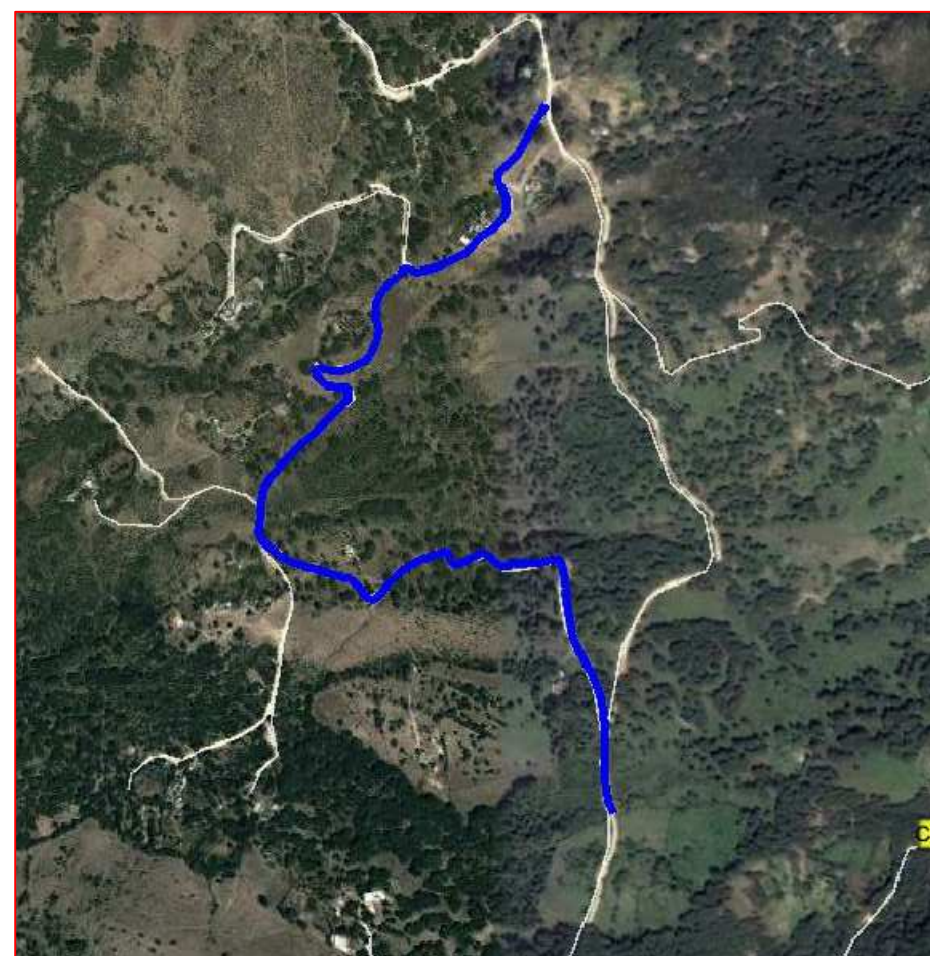
Área de Desarrollo, Innovación y Cooperación Local  
Servicio de Asistencia Municipal




## Camino sobre Mapa Topográfico Andalucía a 1/10000



## Plano de situación



Escala: 1/10.000



### Fichas con los siguientes aspectos:

R. Catastral: 11035A042000550000AT, 11035A043000690000AR		
Código o Nº de inventario: 29	Ancho medio aprox.: 4.5 m	Afecciones: No hay concordancia con catastro. El camino esta incluido en dos fincas catastral con Ref. 11035A043000690000AR y 11035A042000550000AT.
Denominación: Camino 42 0055 en M. Zorrillo	Area aprox.: 7491.2 m <sup>2</sup>	
Uso: Público	Estado: Aceptable	Descripción: Camino situado en el monte de utilidad pública Ahumada. Este camino se encuentra en el interior de una parcela catastral, empezando y acabando en el camino de la ficha 28.
Titularidad: Municipal	Tipo de pavimento: Tierra	
Longitud: 1664.7 m		

TOPGEA Ingeniería **Inventario de caminos**

Camino 42 0055 en Monte Zorrillo  
Tarifa, Campo de Gibraltar

Pedro Pablo Gutiérrez Braojos  
I.T.topografía  
Nº colegiaco 8252

Firma:

Peticionario:  
Diputación de Cádiz

Formato:

A3

Plano nº:

27

COLEGIO OFICIAL DE INGENIERIA GEOMÁTICA Y TOPOGRÁFICA  
 VISADO: E1701774 Tra.: 201702736  
 16/OCT/2017  
 Profesional  
 Habilitación Coleg. 0008252 PEDRO PABLO GUTIERREZ BRAOJOS  
 Visto por petición expresa del cliente, art. 13 Ley de Colegios Profesionales.  
 Servicio Certificado por AENOR en la Norma ISO 9001:2015

Imagen de situación

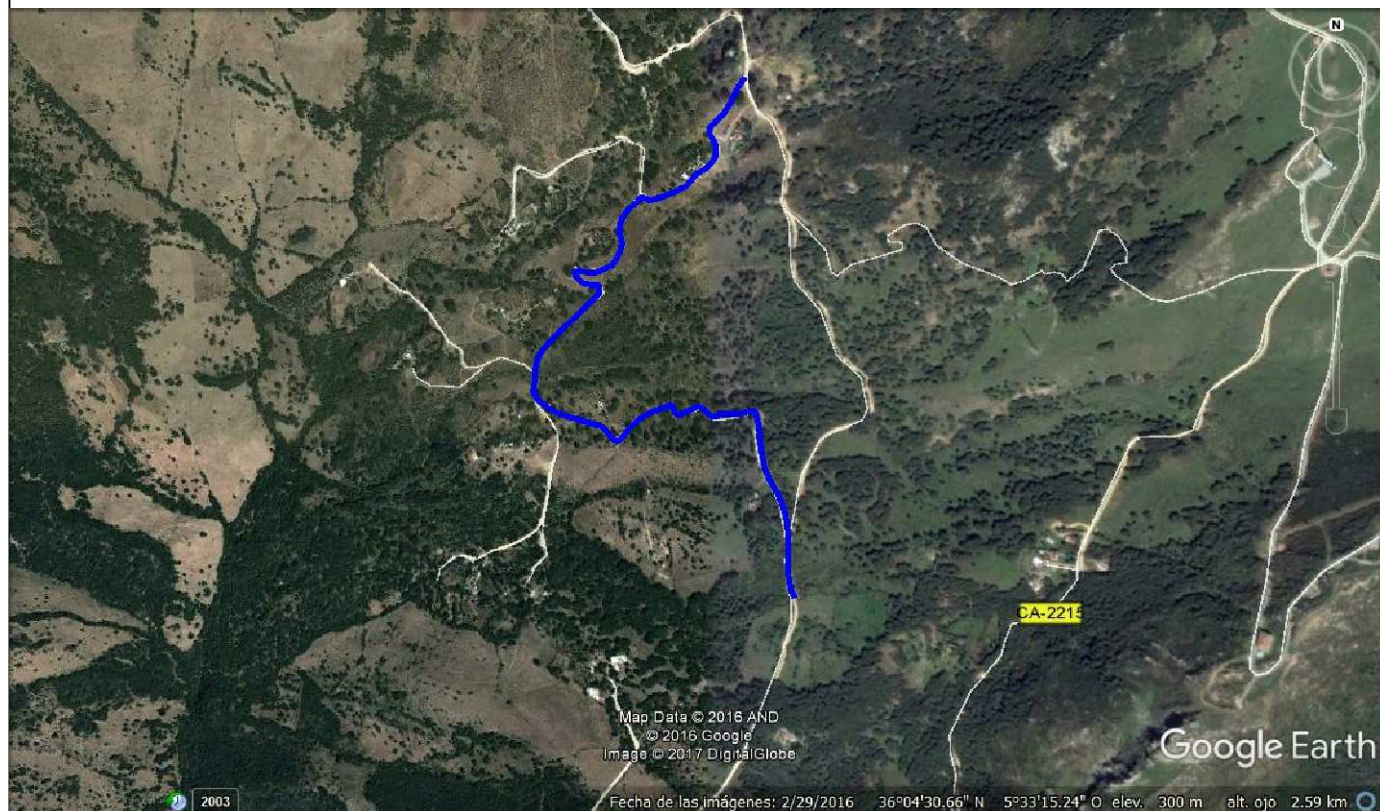


Imagen del camino



LISTADO DE COORDENADAS DEL EJE (UTM)			LISTADO DE COORDENADAS DEL EJE (UTM)		
Punto	X (m)	Y (m)	Punto	X (m)	Y (m)
1	270089.22	3995945.57	30	269670.49	3995404.82
2	270071.68	3995921.45	31	269667.76	3995374.95
3	270058.33	3995894.90	32	269668.78	3995346.87
4	270040.90	3995870.54	33	269692.50	3995328.52
5	270018.28	3995851.45	34	269717.78	3995312.50
6	270031.68	3995826.35	35	269746.19	3995302.89
7	270033.33	3995798.70	36	269774.79	3995293.91
8	270013.43	3995776.55	37	269801.85	3995281.68
9	269988.82	3995760.80	38	269822.28	3995260.81
10	269966.54	3995741.23	39	269847.52	3995274.34
11	269938.53	3995730.66	40	269867.86	3995296.24
12	269910.00	3995721.53	41	269895.01	3995308.54
13	269882.34	3995727.67	42	269921.98	3995321.66
14	269860.46	3995707.19	43	269944.19	3995307.95
15	269843.50	3995682.73	44	269972.51	3995308.68
16	269841.12	3995654.59	45	270001.68	3995311.72
17	269843.61	3995625.74	46	270020.84	3995291.38
18	269826.09	3995601.83	47	270050.32	3995296.82
19	269798.92	3995589.88	48	270079.83	3995302.17
20	269769.21	3995588.59	49	270095.95	3995285.00
21	269752.61	3995581.25	50	270088.57	3995256.03
22	269775.84	3995564.14	51	270092.52	3995226.29
23	269804.37	3995556.37	52	270100.02	3995197.32
24	269792.97	3995531.91	53	270110.72	3995169.30
25	269769.95	3995512.68	54	270124.52	3995142.68
26	269746.72	3995493.70	55	270134.05	3995114.41
27	269723.79	3995474.37	56	270138.54	3995084.74
28	269701.79	3995453.98	57	270141.97	3995060.32
29	269680.93	3995432.49			

Camino indicado por el Ayuntamiento.

**Diputación de Cádiz** | Área de Desarrollo, Innovación y Cooperación Local  
Servicio de Asistencia Municipal

  
**TOPGEA**  
Ingeniería Topográfica  
Tlf: 660368988-671495283  
E-mail: topgea10@gmail.com

**Situación**



Cádiz Tarifa

**TOPGEA Ingeniería** Inventario de los caminos de titularidad Municipal certificado

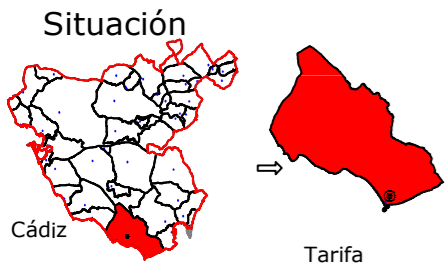
Pedro Pablo Gutiérrez Braojos  
I.T.topografía  
Nº colegiado 8252

Firma:  
Peticionario:  
Diputación de Cádiz

Formato:  
**A3**

Plano nº:  
**27**

COIGT  
 COLEGIO OFICIAL DE INGENIERÍA GEOMÁTICA Y TOPOGRÁFICA  
 VISADO : E1701774 Tra : 201702736  
 16/OCT 2017  
 Habilitación Profesional  
 Coleg. 0008252 PEDRO PABLO GUTIERREZ BRAOJOS  
 Vísado por petición expresa del cliente, art. 13 Ley de Colegios Profesionales.  
 Servicio Certificado por AENOR en la Norma ISO 9001:2015



Leyenda	
	Eje de camino
	Punto sobre eje

Sistema de coordenadas UTM  
 Huso 30  
 Sistema de Referencia ETRS89



Ingeniería Topográfica  
 Tlf: 660368988-671495283  
 E-mail: administracion@topgea.es

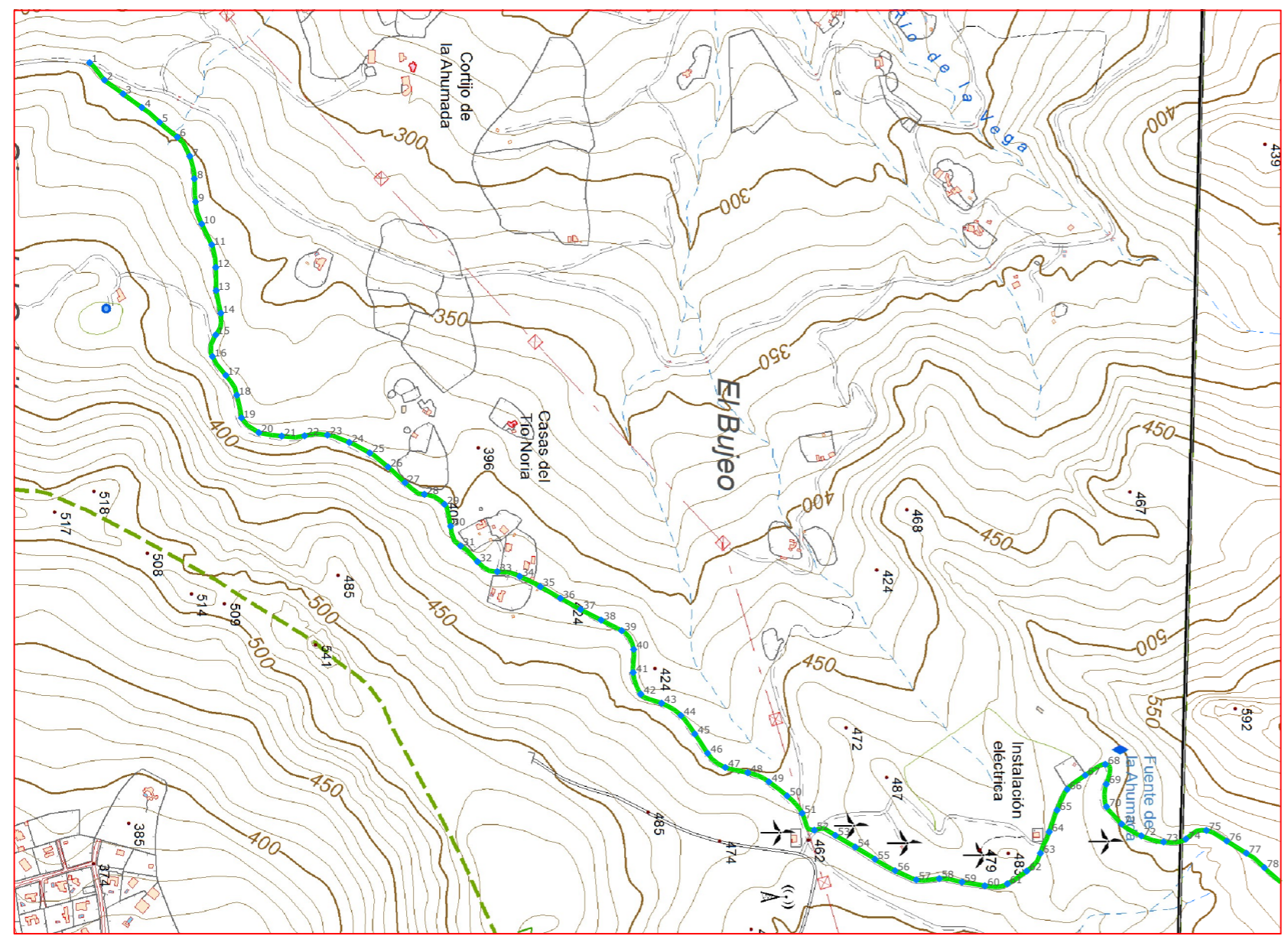
**Diputación de Cádiz**

Área de Desarrollo, Innovación y Cooperación Local

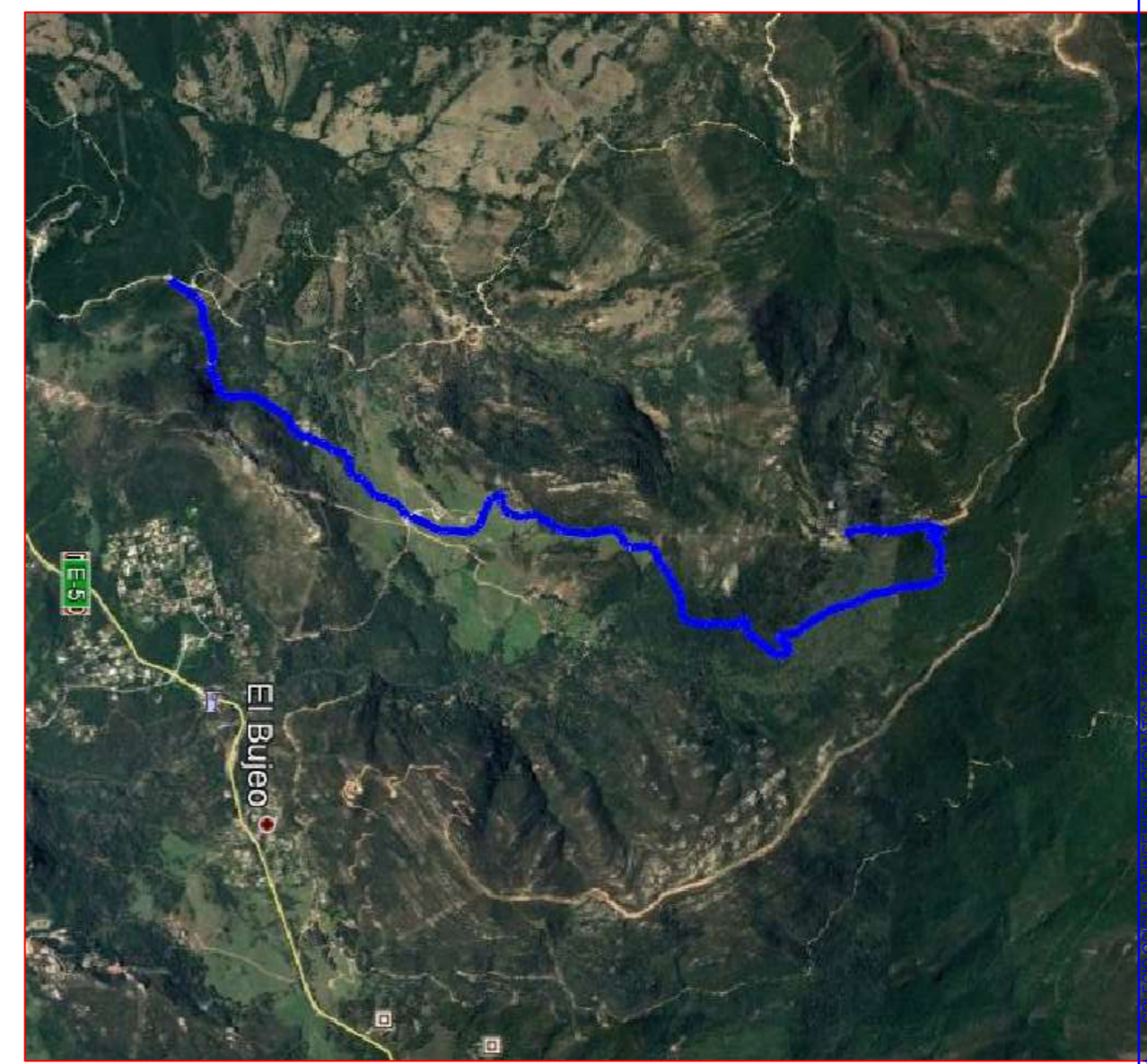
Servicio de Asistencia Municipal



## Camino sobre Mapa Topográfico Andalucía a 1/10000



## Plano de situación



Escala: 1/10.000

### Fichas con los siguientes aspectos:

R. Catastral: 11035A041000040000AA, 11035A041090010000AY, 11035A043090010000AD		Afecciones: No hay concordancia con catastro. el camino tiene 3 Ref., las Ref. 11035A041090010000AY y 11035A043090010000AD son mas largas que el camino designado y la Ref 11035A041000040000AA esta incluida en una finca catastral.  Descripción: Camino situado en el monte de utilidad pública Ahumada. Comienza en el camino de la ficha 28 y discurre hacia el Noreste casi 7 Km, para acabar en el Tajo de las Escobas.
Código o Nº de inventario: 30	Ancho medio aprox.: 6 m	
Denominación: Camino 41 9001	Area aprox.: 41461.2 m <sup>2</sup>	
Uso: Público	Estado: Aceptable	
Titularidad: Municipal	Tipo de pavimento: Tierra	
Longitud: 6910.2 m		

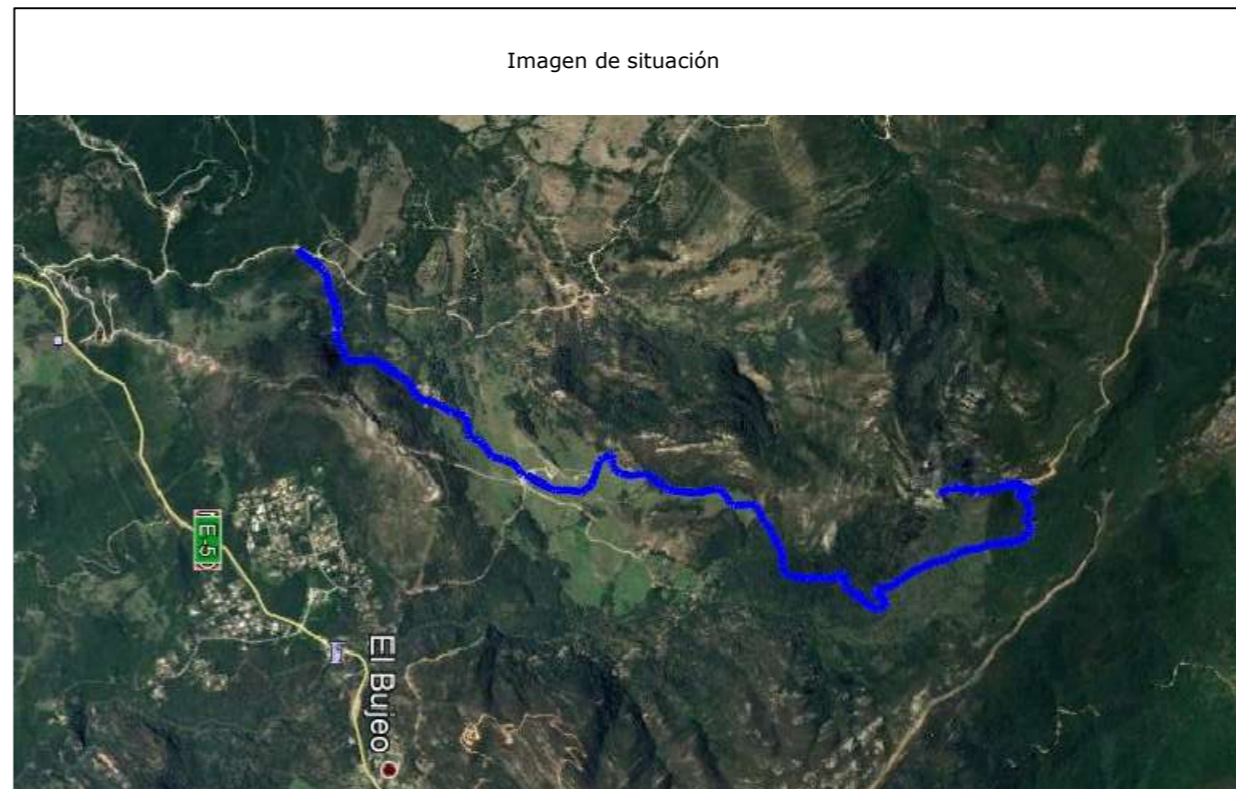
**TOPGEA Ingeniería** Inventario de caminos

**Camino 41 9001**  
 Tarifa, Campo de Gibraltar

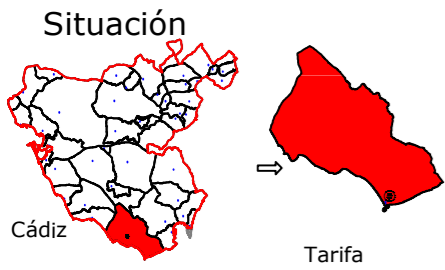
Pedro Pablo Gutiérrez Braojos I.T.topografía Nº colegiaco 8252	Firma:	A3	28A
	Peticionario: Diputación de Cádiz		
	Formato:		Plano nº:

COLEGIO PROFESIONAL DE INGENIERIA GEOMETRICA Y TOPOGRAFICA  
 VISADO: E1701774 Tra.: 201702736  
 Habilitación Coleg. 0008252 PEDRO PABLO GUTIERREZ BRAOJOS  
 Profesional  
 16/00/2017  
 Visado por petición expresa del cliente, art. 13 Ley de Colegios Profesionales.  
 Servicio Certificado por AENOR en la Norma ISO 9001:2015

LISTADO DE COORDENADAS DEL EJE (UTM)			LISTADO DE COORDENADAS DEL EJE (UTM)		
Punto	X (m)	Y (m)	Punto	X (m)	Y (m)
1	269779.15	3994292.70	51	271077.26	3995524.99
2	269809.47	3994318.62	52	271106.51	3995546.04
3	269833.18	3994350.79	53	271115.61	3995582.32
4	269856.65	3994383.17	54	271135.89	3995616.80
5	269882.35	3994413.71	55	271156.84	3995650.85
6	269907.86	3994444.44	56	271176.62	3995685.56
7	269940.95	3994466.01	57	271192.38	3995722.27
8	269979.96	3994473.85	58	271190.34	3995761.98
9	270019.89	3994475.92	59	271196.21	3995801.30
10	270058.12	3994486.57	60	271202.68	3995840.77
11	270094.09	3994504.05	61	271199.17	3995879.67
12	270133.28	3994510.88	62	271177.35	3995913.10
13	270173.26	3994511.65	63	271146.39	3995936.93
14	270212.45	3994519.60	64	271109.51	3995952.05
15	270249.95	3994510.81	65	271071.87	3995965.58
16	270287.43	3994505.16	66	271036.09	3995983.12
17	270319.83	3994528.36	67	271011.48	3996014.36
18	270354.31	3994547.32	68	270992.75	3996048.90
19	270393.44	3994555.35	69	271026.90	3996050.75
20	270419.03	3994585.34	70	271065.91	3996051.21
21	270425.00	3994624.79	71	271095.92	3996077.36
22	270424.38	3994664.44	72	271116.34	3996111.43
23	270423.30	3994703.96	73	271126.94	3996149.79
24	270435.88	3994741.67	74	271121.70	3996188.51
25	270454.07	3994777.25	75	271107.05	3996223.76
26	270478.52	3994808.78	76	271125.36	3996258.96
27	270505.59	3994838.21	77	271146.36	3996293.00
28	270525.67	3994871.57	78	271171.29	3996324.05
29	270542.95	3994906.53			
30	270580.81	3994917.02			
31	270615.00	3994934.20			
32	270642.12	3994963.35			
33	270659.41	3994997.76			
34	270667.56	3995036.46			
35	270685.39	3995072.23			
36	270705.42	3995106.85			
37	270724.78	3995141.85			
38	270743.19	3995177.36			
39	270761.54	3995212.90			
40	270793.91	3995233.64			
41	270833.78	3995232.68			
42	270871.16	3995245.74			
43	270886.90	3995281.74			
44	270908.24	3995315.23			
45	270940.17	3995339.21			
46	270973.55	3995361.24			
47	270998.04	3995391.97			
48	271007.06	3995430.88			
49	271022.94	3995467.22			
50	271047.38	3995498.84			



Camino indicado por el Ayuntamiento.



Leyenda	
	Eje de camino
	Punto sobre eje

Sistema de coordenadas UTM  
 Huso 30  
 Sistema de Referencia ETRS89

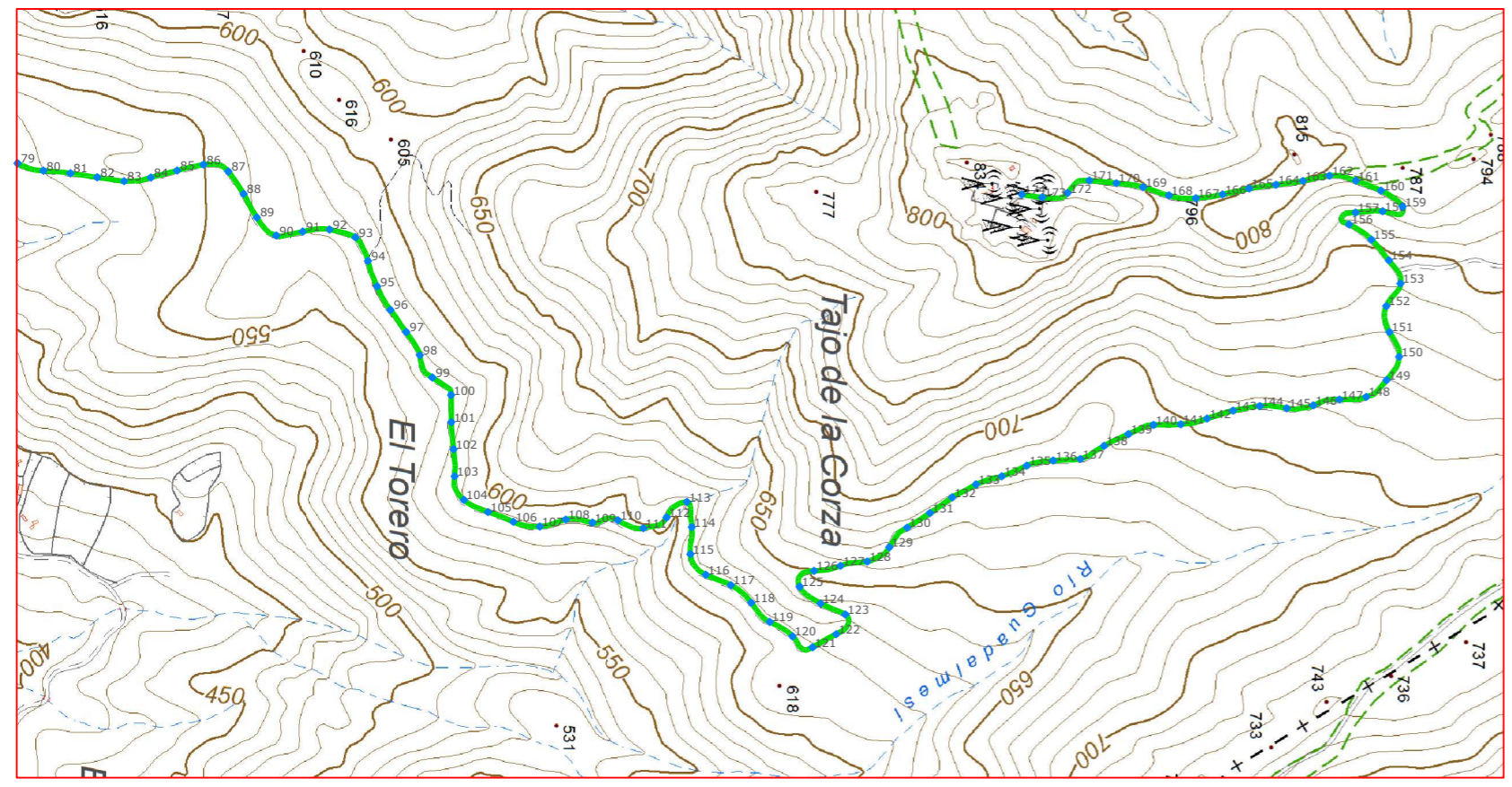


Ingeniería Topográfica  
 Tlf: 660368988-671495283  
 E-mail: administracion@topgea.es

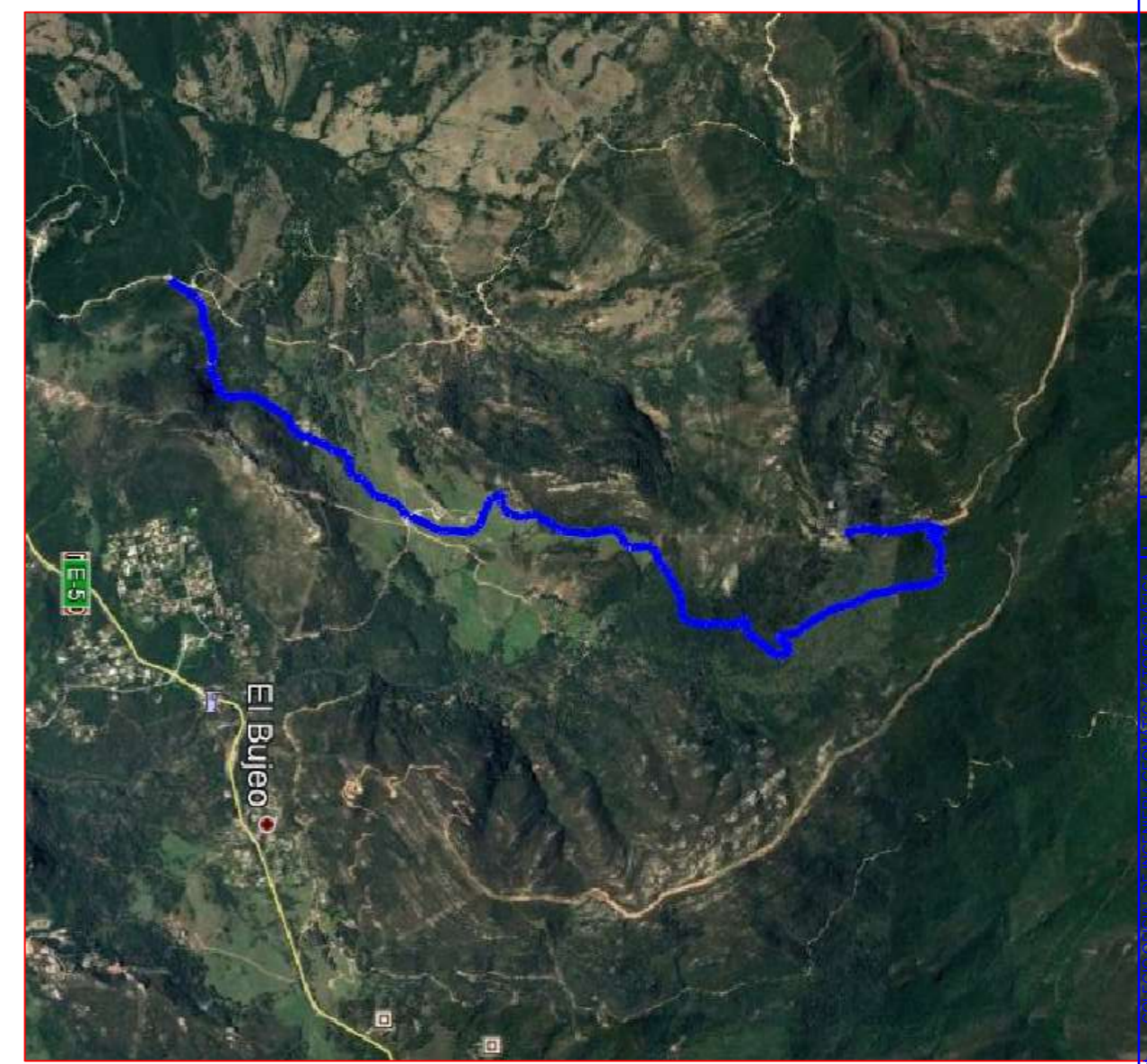
Diputación de Cádiz | Área de Desarrollo, Innovación y Cooperación Local  
 Servicio de Asistencia Municipal



## Camino sobre Mapa Topográfico Andalucía a 1/10000



## Plano de situación



Escala: 1/10.000

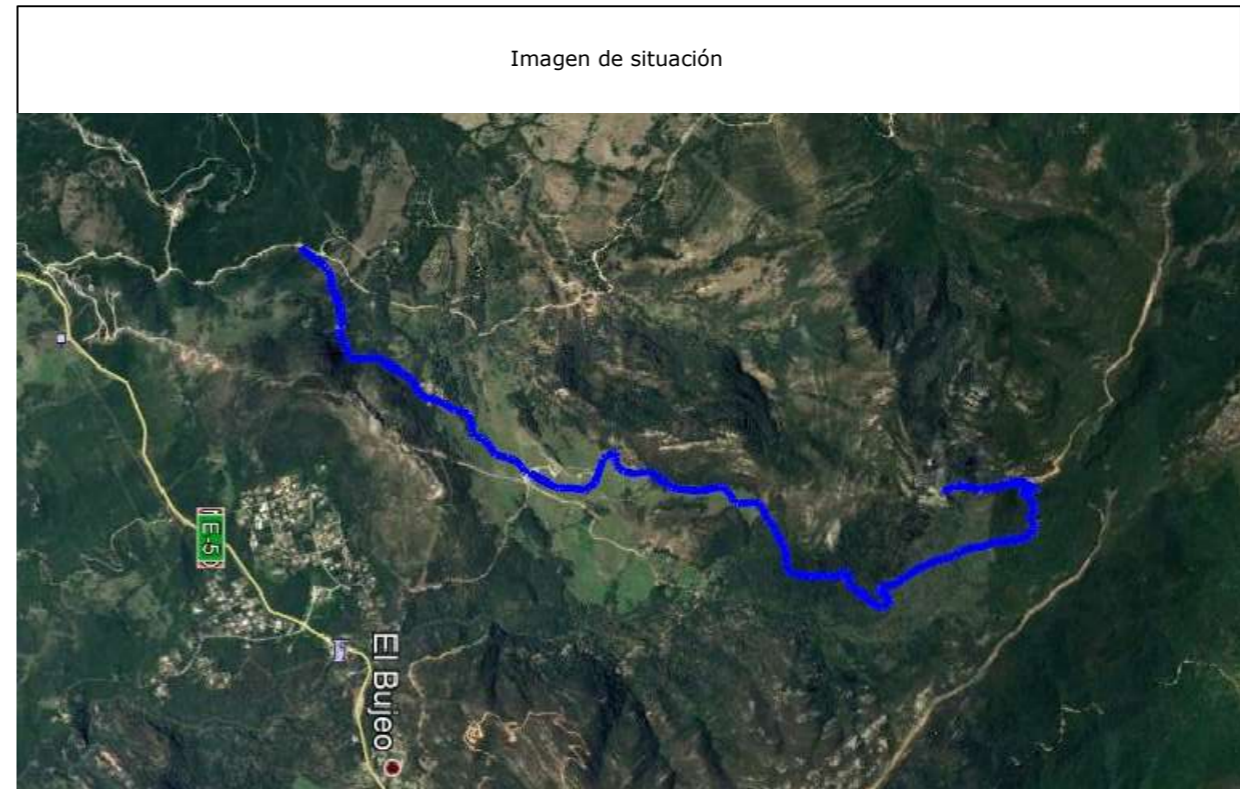
### Fichas con los siguientes aspectos:

R. Catastral: 11035A041000040000AA, 11035A041090010000AY, 11035A043090010000AD		Afecciones: No hay concordancia con catastro. el camino tiene 3 Ref., las Ref. 11035A041090010000AY y 11035A043090010000AD son mas largas que el camino designado y la Ref 11035A041000040000AA esta incluida en una finca catastral.  Descripción: Camino situado en el monte de utilidad pública Ahumada. Comienza en el camino de la ficha 28 y discurre hacia el Noreste casi 7 Km, para acabar en el Tajo de las Escobas.
Código o Nº de inventario: 30	Ancho medio aprox.: 6 m	
Denominación: Camino 41 9001	Area aprox.: 41461.2 m²	
Uso: Público	Estado: Aceptable	
Titularidad: Municipal	Tipo de pavimento: Tierra	
Longitud: 6910.2 m		

<b>TOPGEA Ingeniería</b> <span style="color: blue;">Inventario de caminos</span>	
Camino 41 9001 Tarifa, Campo de Gibraltar	
Pedro Pablo Gutiérrez Braojos I.T.topografía Nº colegiagio 8252	Firma:  Peticionario: Diputación de Cádiz
Formato:	Plano nº:
<b>A3</b>	<b>28B</b>

Colección Oficial de Ingeniería Geométrica y Topográfica  
 VISADO: E1701774 Tra: 201702736  
 16/00/2017  
 Habilitación Coleg. 0008252 PEDRO PABLO GUTIERREZ BRAOJOS  
 Profesional  
 Visto por petición expresa del cliente, art. 13 Ley de Colegios Profesionales.  
 Servicio Certificado por AENOR en la Norma ISO 9001:2015

LISTADO DE COORDENADAS DEL EJE (UTM)			LISTADO DE COORDENADAS DEL EJE (UTM)		
Punto	X (m)	Y (m)	Punto	X (m)	Y (m)
79	271197.68	3996354.06	128	271784.64	3997605.66
80	271208.56	3996392.11	129	271763.58	3997638.12
81	271212.45	3996431.90	130	271734.60	3997664.37
82	271218.42	3996471.45	131	271712.99	3997698.03
83	271223.99	3996511.05	132	271690.02	3997730.76
84	271218.64	3996550.35	133	271670.90	3997765.88
85	271208.41	3996589.02	134	271658.99	3997803.93
86	271199.65	3996628.02	135	271643.37	3997840.72
87	271209.71	3996664.50	136	271635.86	3997879.72
88	271242.67	3996687.08	137	271633.48	3997919.57
89	271277.54	3996706.62	138	271614.29	3997954.37
90	271304.04	3996735.04	139	271596.80	3997990.30
91	271298.41	3996774.20	140	271583.13	3998027.39
92	271295.42	3996813.67	141	271582.33	3998067.37
93	271306.83	3996851.81	142	271573.99	3998106.26
94	271341.60	3996870.35	143	271562.23	3998144.48
95	271379.18	3996883.67	144	271555.45	3998183.86
96	271413.84	3996903.37	145	271558.61	3998223.57
97	271446.42	3996926.56	146	271554.32	3998262.76
98	271480.55	3996946.64	147	271545.82	3998301.24
99	271513.46	3996965.09	148	271541.97	3998340.69
100	271539.22	3996992.73	149	271517.15	3998370.66
101	271579.22	3996993.14	150	271482.76	3998389.15
102	271619.06	3996996.45	151	271446.36	3998374.80
103	271658.90	3996997.86	152	271408.18	3998370.35
104	271693.84	3997011.56	153	271374.86	3998391.08
105	271711.71	3997047.13	154	271340.79	3998373.99
106	271726.08	3997084.41	155	271310.15	3998348.34
107	271733.02	3997123.27	156	271287.78	3998315.49
108	271722.72	3997161.71	157	271270.24	3998324.94
109	271727.29	3997200.93	158	271268.37	3998364.81
110	271723.83	3997238.53	159	271261.47	3998394.21
111	271735.48	3997275.75	160	271237.98	3998362.57
112	271719.53	3997310.17	161	271223.36	3998325.35
113	271696.70	3997339.98	162	271215.97	3998286.58
114	271733.90	3997347.13	163	271223.63	3998247.37
115	271773.58	3997345.30	164	271229.28	3998207.78
116	271804.08	3997367.90	165	271234.80	3998168.17
117	271819.42	3997404.76	166	271243.48	3998129.13
118	271845.22	3997434.76	167	271249.18	3998089.59
119	271873.70	3997462.07	168	271245.07	3998050.13
120	271894.89	3997495.63	169	271232.89	3998012.06
121	271911.10	3997525.12	170	271227.00	3997972.57
122	271891.64	3997560.03	171	271223.04	3997932.78
123	271862.62	3997573.39	172	271241.34	3997900.85
124	271846.43	3997536.86	173	271247.85	3997863.49
125	271821.76	3997506.15	174	271243.83	3997833.56
126	271798.44	3997527.44			
127	271790.87	3997566.45			



Camino indicado por el Ayuntamiento.



**TOPGEA Ingeniería** Inventario de los caminos de titularidad Municipal certificado

Pedro Pablo Gutiérrez Braojos  
I.T.topografía  
Nº colegiado 8252

Firma:

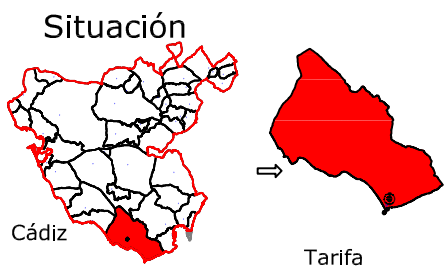
Peticionario:  
Diputación de Cádiz

Formato:

**A3 28B**

Plano nº:

COIGT  
 VISADO : E1701774  
 Tra : 201702736  
 16/OCT 2017  
 Habilitación Profesional  
 Coleg. 0008252 PEDRO PABLO GUTIERREZ BRAOJOS  
 Visado por petición expresa del cliente, art. 13 Ley de Colegios Profesionales.  
 Servicio Certificado por AENOR en la Norma ISO 9001:2015



Leyenda	
	Eje de camino
	Punto sobre eje

Sistema de coordenadas UTM  
Huso 30  
Sistema de Referencia ETRS89



Ingeniería Topográfica  
Tlf:660368988-671495283

E-mail: administracion@topgea.es



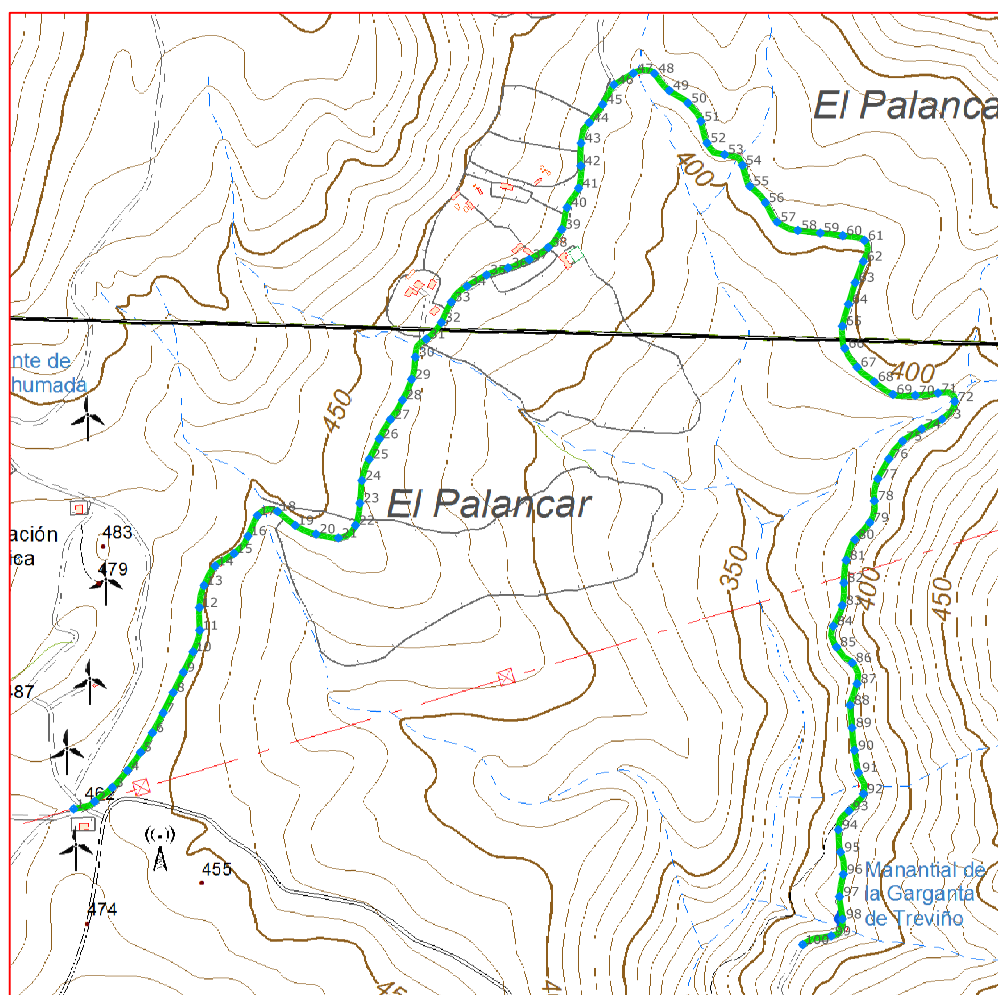
Diputación de Cádiz

Área de Desarrollo, Innovación y Cooperación Local  
Servicio de Asistencia Municipal




## Camino sobre Mapa Topográfico Andalucía a 1/10000

## Plano de situación



Escala: 1/10.000



### Fichas con los siguientes aspectos:

R. Catastral: 11035A044090030000AM		
Código o Nº de inventario: 31	Ancho medio aprox.: 6 m	Afecciones: No hay concordancia con catastro. El camino designado es mas corto que en catastro.
Denominación: Camino 44 9003 en M. Ahumada	Area aprox.: 17881.8 m²	
Uso: Público	Estado: Aceptable	Descripción: Camino situado en el monte de utilidad pública Ahumada. Comienza en el camino de la ficha 30 y finaliza al llegar al camino de la ficha 33 que sería la continuación de este camino.
Titularidad: Municipal	Tipo de pavimento: Tierra	
Longitud: 2980.3 m		

### TOPGEA Ingeniería Inventario de caminos

Camino 44 9003 en Monte Ahumada  
Tarifa, Campo de Gibraltar

Pedro Pablo Gutiérrez Braojos  
I.T.topografía  
Nº colegiaco 8252

Firma:

Peticionario:  
Diputación de Cádiz

Formato:

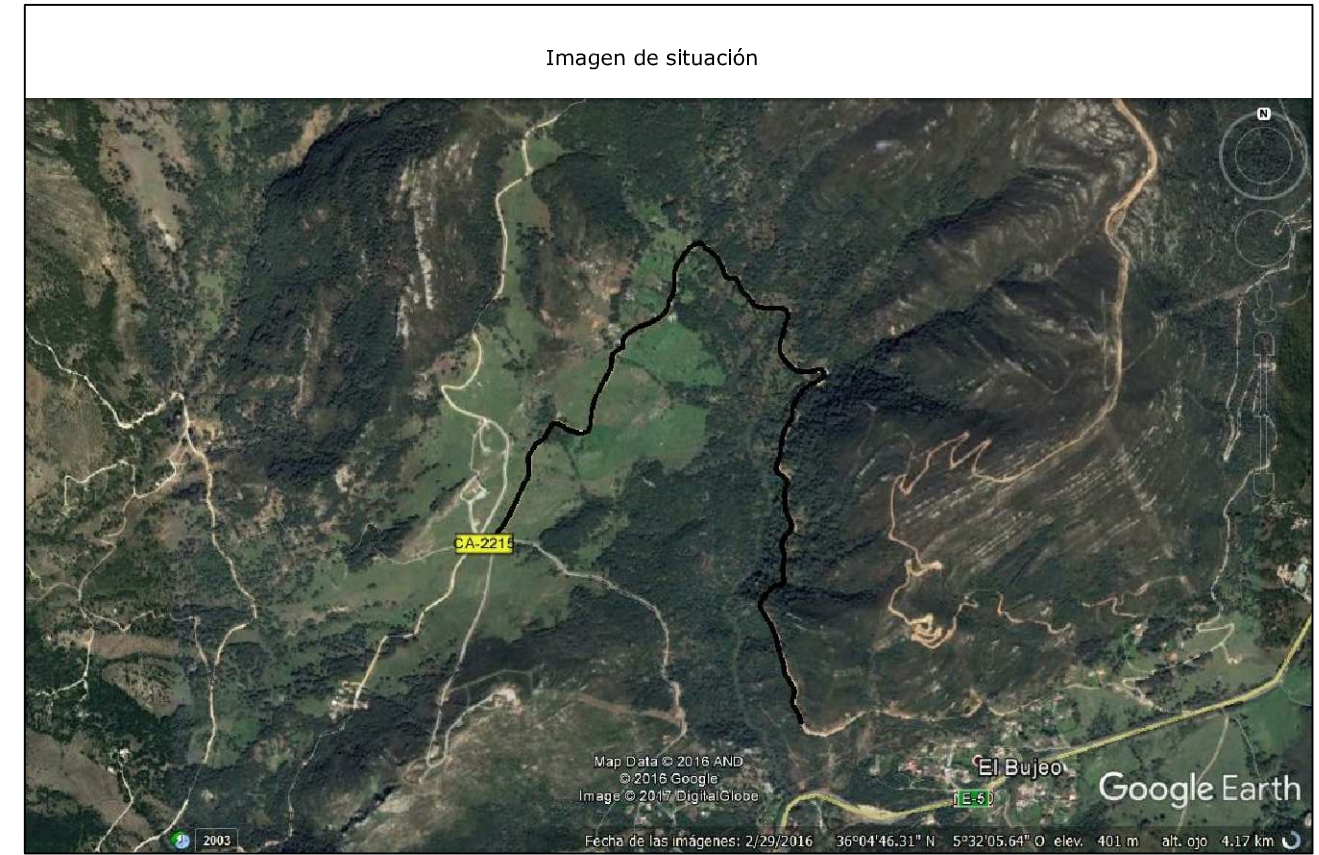
**A3**

Plano nº:

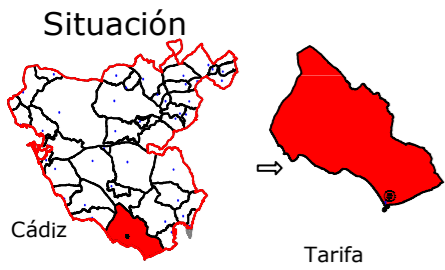
**29**

COLEGIO OFICIAL DE INGENIERIA GEOMÁTICA Y TOPOGRÁFICA  
 VISADO : E1701774 Tra : 201702736  
 16/OCT/2017  
 Profesional  
 Habilitación Coleg. 0008252 PEDRO PABLO GUTIERREZ BRAOJOS  
 Visto por petición expresa del cliente, art. 13 Ley de Colegios Profesionales.  
 Servicio Certificado por AENOR en la Norma ISO 9001:2015

LISTADO DE COORDENADAS DEL EJE (UTM)			LISTADO DE COORDENADAS DEL EJE (UTM)		
Punto	X (m)	Y (m)	Punto	X (m)	Y (m)
1	271106.91	3995535.18	51	271936.63	3996444.58
2	271134.54	3995545.00	52	271944.84	3996415.84
3	271158.03	3995563.57	53	271967.95	3996400.62
4	271178.05	3995585.87	54	271991.63	3996386.54
5	271195.58	3995610.21	55	272001.50	3996358.66
6	271211.08	3995635.87	56	272022.00	3996336.99
7	271225.34	3995662.25	57	272037.39	3996311.43
8	271238.64	3995689.14	58	272064.85	3996300.31
9	271252.00	3995716.00	59	272094.66	3996296.89
10	271264.97	3995743.03	60	272124.45	3996293.34
11	271273.69	3995771.54	61	272153.16	3996286.94
12	271273.34	3995801.51	62	272151.55	3996259.28
13	271279.42	3995830.63	63	272140.79	3996231.27
14	271294.12	3995856.54	64	272131.85	3996202.64
15	271319.09	3995872.97	65	272123.89	3996173.75
16	271337.54	3995895.98	66	272127.03	3996144.39
17	271350.06	3995923.23	67	272143.37	3996119.43
18	271376.61	3995928.70	68	272166.03	3996100.09
19	271400.11	3995910.14	69	272190.76	3996083.27
20	271427.60	3995898.67	70	272220.48	3996082.12
21	271457.03	3995893.52	71	272250.29	3996085.15
22	271479.78	3995910.34	72	272272.34	3996073.99
23	271485.59	3995939.58	73	272255.70	3996050.58
24	271488.23	3995969.44	74	272228.62	3996037.81
25	271497.87	3995997.68	75	272203.49	3996021.65
26	271511.14	3996024.59	76	272185.30	3995998.03
27	271526.21	3996050.46	77	272170.76	3995971.82
28	271541.95	3996075.92	78	272166.10	3995942.64
29	271554.01	3996103.35	79	272160.09	3995914.00
30	271558.84	3996132.82	80	272140.40	3995891.42
31	271573.34	3996156.61	81	272128.85	3995864.01
32	271593.52	3996178.56	82	272125.80	3995834.21
33	271606.50	3996205.58	83	272123.63	3995804.43
34	271627.15	3996226.57	84	272111.76	3995777.06
35	271653.21	3996241.41	85	272116.13	3995749.23
36	271681.63	3996250.85	86	272136.88	3995728.42
37	271709.48	3996261.82	87	272143.31	3995700.71
38	271734.76	3996277.82	88	272134.10	3995672.36
39	271752.45	3996301.58	89	272136.68	3995642.47
40	271759.73	3996330.55	90	272139.82	3995612.65
41	271774.86	3996356.17	91	272145.17	3995583.17
42	271777.92	3996385.75	92	272151.65	3995555.14
43	271778.19	3996415.69	93	272132.54	3995532.44
44	271788.88	3996442.82	94	272118.51	3995507.62
45	271806.64	3996466.94	95	272121.43	3995477.93
46	271821.48	3996492.95	96	272124.98	3995448.68
47	271847.35	3996508.14	97	272120.14	3995419.10
48	271875.16	3996507.82	98	272123.64	3995389.39
49	271894.72	3996485.27	99	272109.21	3995367.18
50	271919.50	3996468.70	100	272071.35	3995355.76



Camino indicado por el Ayuntamiento.



Leyenda	
	Eje de camino
	Punto sobre eje

Sistema de coordenadas UTM  
Huso 30  
Sistema de Referencia ETRS89

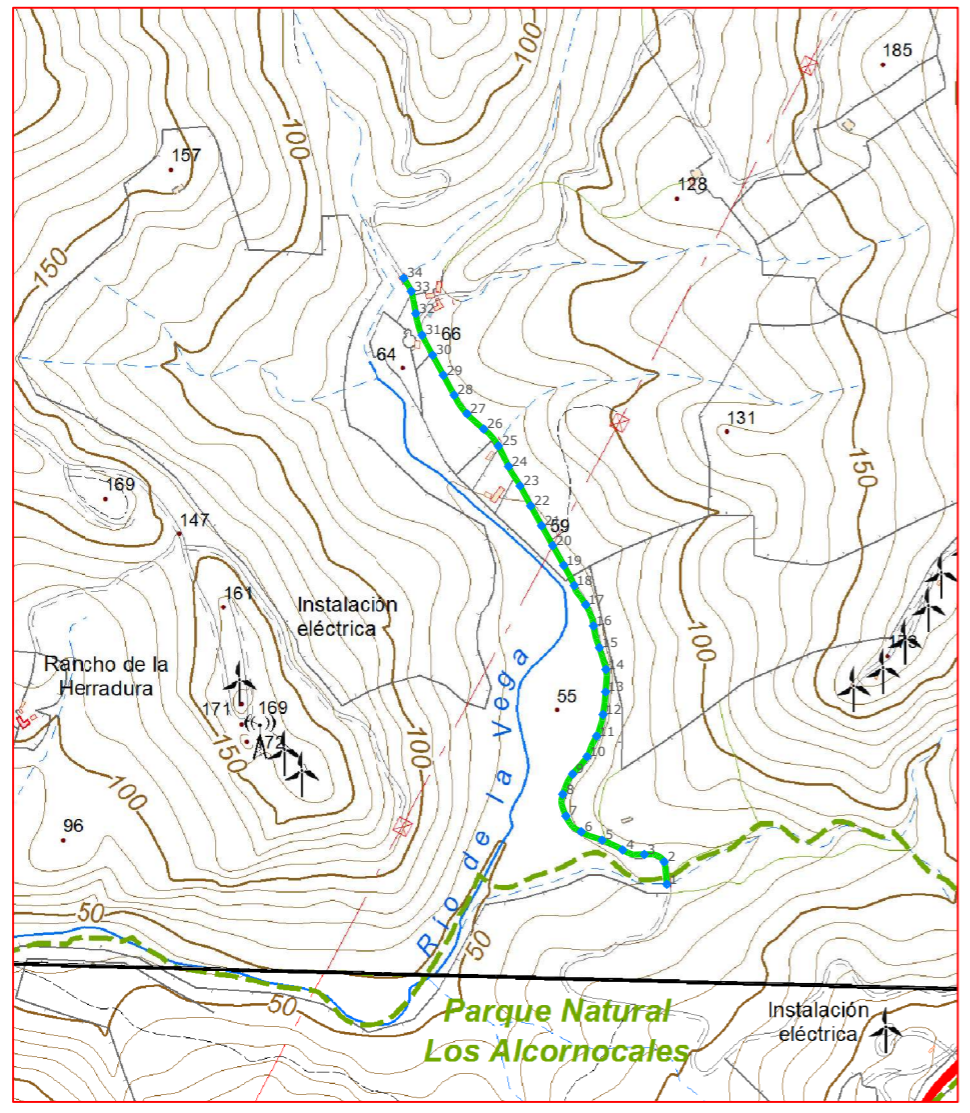


Ingeniería Topográfica  
Tlf: 660368988-671495283  
E-mail: administracion@topgea.es

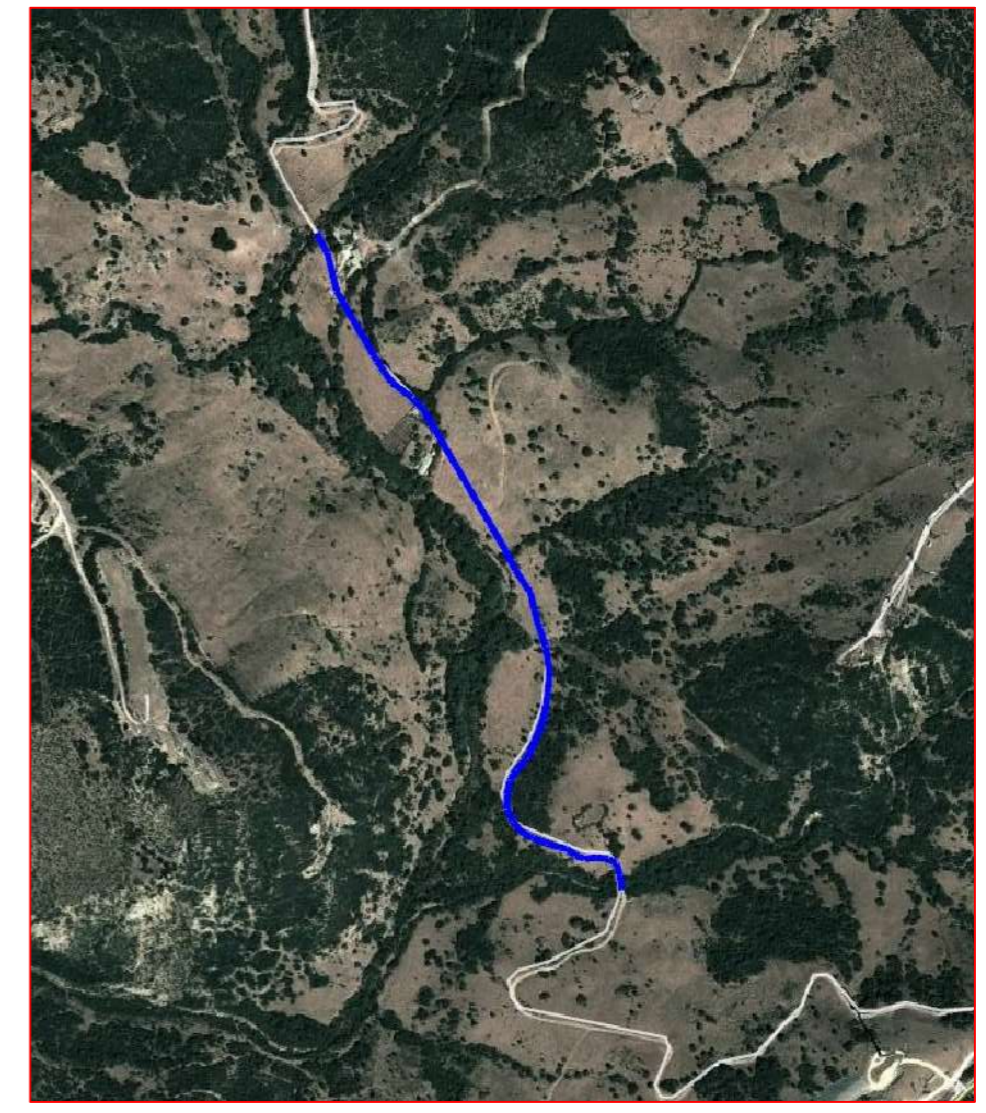
Diputación de Cádiz  
Área de Desarrollo, Innovación y Cooperación Local  
Servicio de Asistencia Municipal



## Camino sobre Mapa Topográfico Andalucía a 1/10000



## Plano de situación



Escala: 1/10.000  
0 100 200 300 400 500 m

### Fichas con los siguientes aspectos:

R. Catastral: 11035A022090050000AI		
Código o Nº de inventario: 32	Ancho medio aprox.: 6 m	Afecciones: No hay concordancia con catastro, el camino designado es mas corto que el de catastro.
Denominación: Camino 22 9005	Area aprox.: 5881.2 m²	
Uso: Público	Estado: Aceptable	Descripción: Camino situado en el monte de utilidad pública Ahumada. Es continuación del camino de la ficha 36 y finaliza cuando llega al camino de la ficha 37 donde continuaría este camino.
Titularidad: Municipal	Tipo de pavimento: Tierra	
Longitud: 980.2 m		

**TOPGEA Ingeniería** **Inventario de caminos**  
Camino 22 9005  
Tarifa, Campo de Gibraltar

Pedro Pablo Gutiérrez Braojos I.T.topografía Nº colegiaco 8252	Firma:	Formato: <b>A3</b>	Plano nº: <b>30</b>
	Peticionario: Diputación de Cádiz		

COLEGIO OFICIAL DE INGENIERIA GEOMÁTICA Y TOPOGRÁFICA  
 VISADO: E1701774 Tra.: 201702736  
 16/OCT/2017  
 Profesional  
 Habilitación Coleg. 0008252 PEDRO PABLO GUTIERREZ BRAOJOS  
 Vísado por petición expresa del cliente, art. 13 Ley de Colegios Profesionales.  
 Servicio Certificado por AENOR en la Norma ISO 9001:2015

Imagen de situación

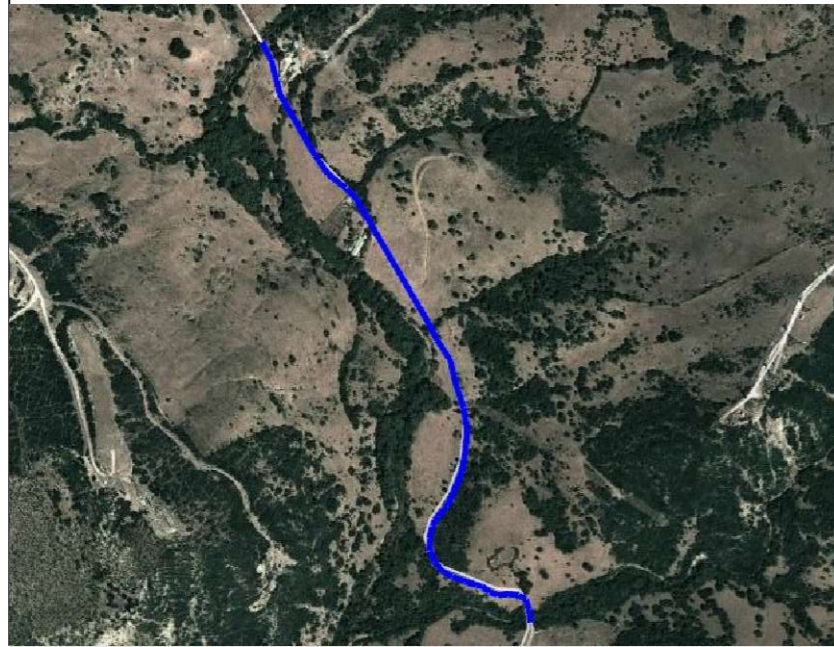


Imagen del camino



LISTADO DE COORDENADAS DEL EJE (UTM)		
Punto	X (m)	Y (m)
1	268219.82	3991760.66
2	268216.30	3991790.39
3	268189.97	3991800.24
4	268161.30	3991806.12
5	268134.30	3991819.05
6	268106.50	3991830.14
7	268086.35	3991851.03
8	268082.05	3991879.71
9	268095.13	3991906.50
10	268114.21	3991929.53
11	268126.94	3991956.64
12	268135.40	3991985.23
13	268138.73	3992015.02
14	268139.16	3992044.90
15	268130.51	3992073.57
16	268122.72	3992102.46
17	268112.58	3992130.41
18	268097.16	3992155.84
19	268083.42	3992182.47
20	268068.77	3992208.65
21	268054.11	3992234.82
22	268039.70	3992261.14
23	268025.57	3992287.60
24	268010.44	3992313.43
25	267997.04	3992340.26
26	267977.55	3992362.73
27	267955.46	3992382.98
28	267938.51	3992407.57
29	267924.24	3992433.96
30	267910.04	3992460.39
31	267896.07	3992486.94
32	267887.66	3992515.56
33	267881.81	3992544.89
34	267871.82	3992562.38

Camino indicado por el Ayuntamiento.

COIGT  
 COLEGIO OFICIAL DE INGENIERIA GEOMÁTICA Y TOPOGRÁFICA  
 VISADO : E1701774 Tra : 201702736  
 16/OCT 2017  
 Habilitación Profesional  
 Coleg. 0008252 PEDRO PABLO GUTIERREZ BRAOJOS  
 V/visado por petición expresa del cliente, art. 13 Ley de Colegios Profesionales.  
 Servicio Certificado por AENOR en la Norma ISO 9001:2015



**Diputación de Cádiz** | Área de Desarrollo, Innovación y Cooperación Local  
Servicio de Asistencia Municipal



**TOPGEA**  
Ingeniería Topográfica  
Tlf: 660368988-671495283  
E-mail: topgea10@gmail.com

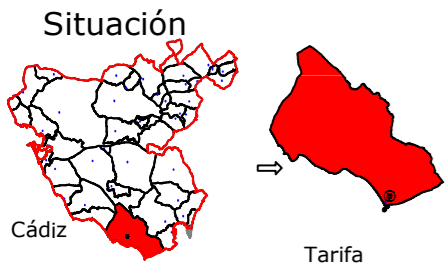
**Situación**



Cádiz Tarifa

**TOPGEA Ingeniería** Inventario de los caminos de titularidad Municipal certificado

Pedro Pablo Gutiérrez Braojos I.T.topografía Nº colegiati 8252	Firma:	Formato: <b>A3</b>	Plano nº: <b>30</b>
	Peticionario: Diputación de Cádiz		



Leyenda	
	Eje de camino
	Punto sobre eje

Sistema de coordenadas UTM  
Huso 30  
Sistema de Referencia ETRS89



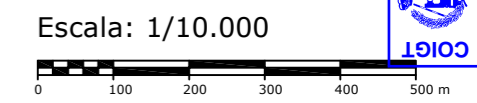
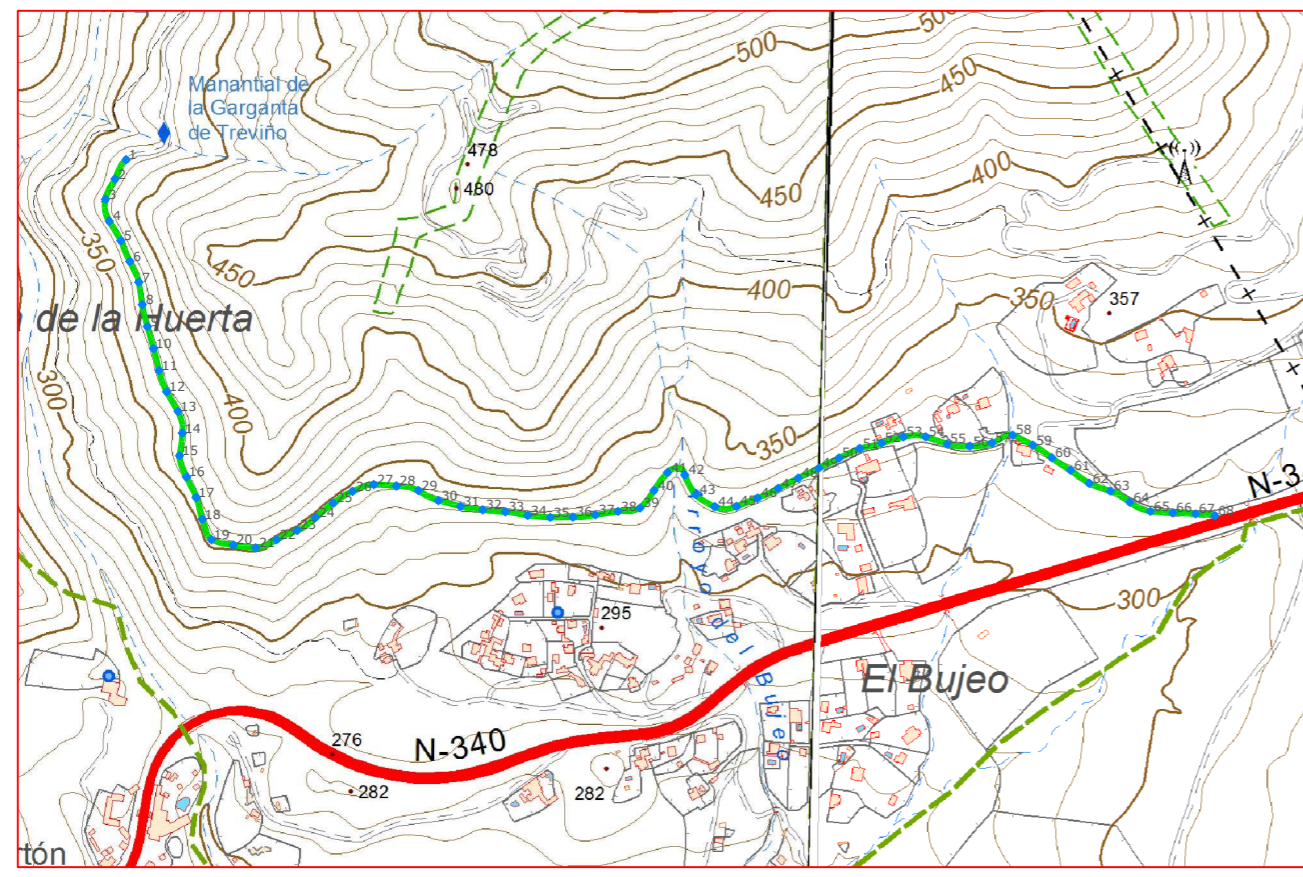
Ingeniería Topográfica  
Tlf: 660368988-671495283  
E-mail: administracion@topgea.es

Diputación de Cádiz  
Área de Desarrollo, Innovación y Cooperación Local  
Servicio de Asistencia Municipal



## Camino sobre Mapa Topográfico Andalucía a 1/10000

## Plano de situación



### Fichas con los siguientes aspectos:

R. Catastral: 11035A044090030000AM, 11035A044090080000AX		Afecciones: No hay concordancia con catastro. El camino tiene dos referencias catastrales con Ref. 11035A044090080000AX y 11035A044090030000AM que son mas largas que el camino designado.
Código o Nº de inventario: 33	Ancho medio aprox.: 5 m	
Denominación: Camino 44 9003, 44 9008	Area aprox.: 10028.0 m <sup>2</sup>	Descripción: Camino situado en el monte de utilidad pública Bujeo. Es la continuación de camino de la ficha 31 y finaliza en la carretera N-340
Uso: Público	Estado: Aceptable	
Titularidad: Municipal	Tipo de pavimento: Tierra	
Longitud: 2005.6 m		

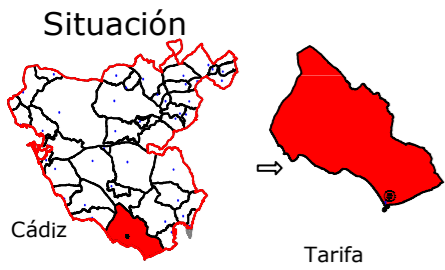
<b>TOPGEA Ingeniería</b> <b>Inventario de caminos</b>	
Camino 44 9003, 44 9008 Tarifa, Campo de Gibraltar	
Pedro Pablo Gutiérrez Braojos I.T.topografía Nº colegiaco 8252	Firma:
	Peticionario: Diputación de Cádiz
Formato: <b>A3</b>	Plano nº: <b>31</b>

COLEGIO OFICIAL DE INGENIERIA GEOMÁTICA Y TOPOGRÁFICA  
 VISADO : E1701774 Tra : 201702736  
 16/OCT/2017  
 Profesional  
 Habilitación Coleg. 0008252 PEDRO PABLO GUTIERREZ BRAOJOS  
 Visto por petición expresa del cliente, art. 13 Ley de Colegios Profesionales.  
 Servicio Certificado por AENOR en la Norma ISO 9001:2015

LISTADO DE COORDENADAS DEL EJE (UTM)			LISTADO DE COORDENADAS DEL EJE (UTM)		
Punto	X (m)	Y (m)	Punto	X (m)	Y (m)
1	272071.35	3995355.76	35	272632.32	3994882.59
2	272056.60	3995330.08	36	272662.32	3994882.95
3	272043.91	3995303.13	37	272692.10	3994885.87
4	272048.88	3995274.33	38	272721.74	3994890.54
5	272064.37	3995248.64	39	272750.94	3994894.80
6	272076.25	3995221.18	40	272769.48	3994918.22
7	272088.15	3995193.70	41	272787.63	3994941.96
8	272092.60	3995164.03	42	272810.13	3994938.63
9	272099.53	3995134.88	43	272824.61	3994912.66
10	272107.56	3995105.97	44	272849.76	3994896.75
11	272114.93	3995076.89	45	272878.65	3994897.29
12	272124.99	3995048.76	46	272906.61	3994908.14
13	272139.90	3995022.73	47	272933.72	3994920.88
14	272145.61	3994993.97	48	272960.41	3994934.56
15	272141.99	3994964.21	49	272987.38	3994947.70
16	272151.07	3994936.06	50	273014.23	3994961.09
17	272163.91	3994908.99	51	273041.46	3994973.66
18	272172.04	3994880.14	52	273070.52	3994980.74
19	272184.12	3994853.22	53	273099.30	3994989.13
20	272213.03	3994845.89	54	273128.89	3994989.14
21	272242.70	3994842.16	55	273157.31	3994979.58
22	272270.35	3994853.04	56	273187.02	3994976.66
23	272297.61	3994865.47	57	273216.46	3994981.07
24	272321.86	3994882.55	58	273243.76	3994991.32
25	272345.10	3994901.50	59	273270.51	3994978.02
26	272370.71	3994916.89	60	273295.47	3994961.46
27	272398.87	3994926.06	61	273320.43	3994944.87
28	272428.81	3994924.23	62	273344.96	3994927.61
29	272457.84	3994918.12	63	273373.04	3994917.29
30	272484.37	3994904.67	64	273398.73	3994902.53
31	272513.42	3994897.19	65	273425.86	3994890.57
32	272542.98	3994892.48	66	273455.77	3994888.56
33	272572.87	3994889.97	67	273485.74	3994887.22
34	272602.46	3994885.32	68	273511.22	3994884.86



Camino indicado por el Ayuntamiento.



Leyenda	
	Eje de camino
	Punto sobre eje

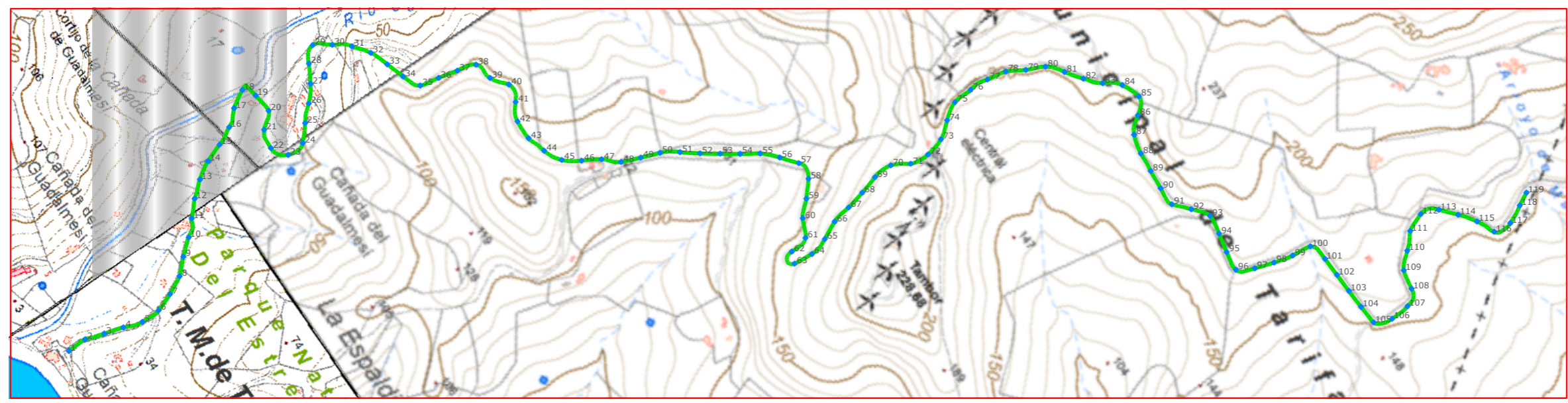
Sistema de coordenadas UTM  
 Huso 30  
 Sistema de Referencia ETRS89



Ingeniería Topográfica  
 Tlf: 660368988-671495283  
 E-mail: administracion@topgea.es

Diputación de Cádiz  
 Área de Desarrollo, Innovación y Cooperación Local  
 Servicio de Asistencia Municipal

## Camino sobre Mapa Topográfico Andalucía a 1/10000



Plano de situación



Escala: 1/10.000

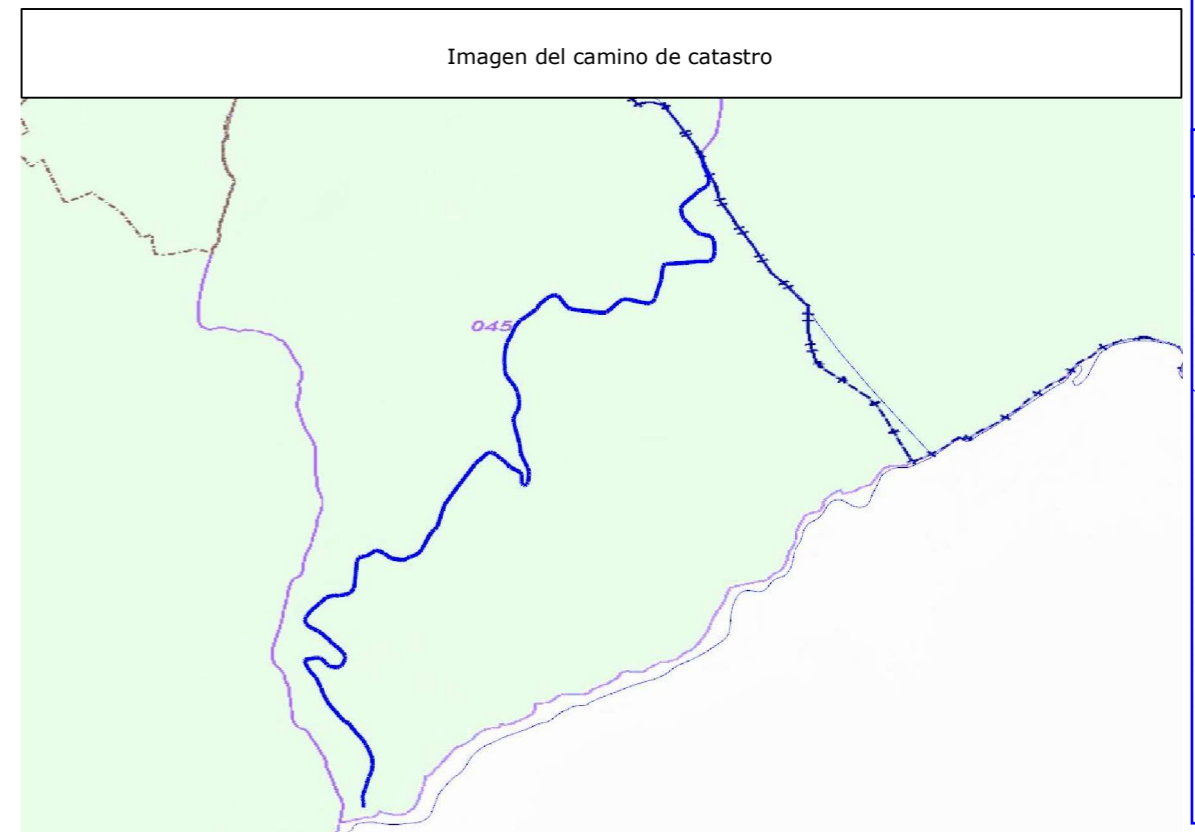
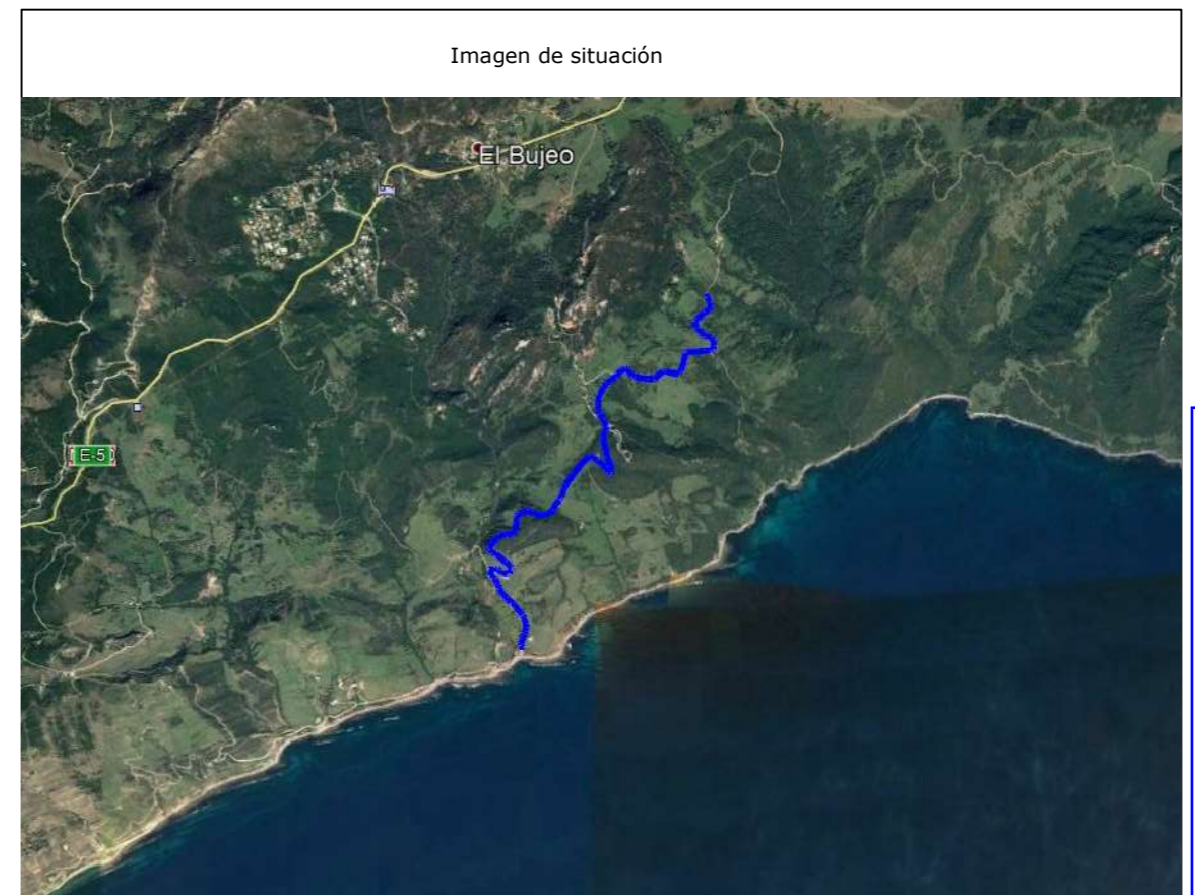
### Fichas con los siguientes aspectos:

R. Catastral: 11035A045000750000AG, 11035A045090070000AT, 11035A045090020000AY		Afección: No hay concordancia con catastro. el camino tiene tres Ref. catastrales, la 1ª 11035A045000750000AG esta incluida en una finca catastral, la 2ª y 3ª 11035A045090020000AY y 11035A045090070000AT son mas largas que el camino designado.
Código o Nº de inventario: 34	Ancho medio aprox.: 6 m	
Denominación: Camino 45 9007 en M. Bujeo	Area aprox.: 28254.0 m²	Descripción: Camino situado en el monte de utilidad pública el Bujeo. Comienza en la Cañada de la Costa y se dirige hacia el Noreste hasta finalizar en el limite del termino municipal, en su recorrido cruza la Colada del Bujeo al Cascajal y la Costa
Uso: Público	Estado: Aceptable	
Titularidad: Municipal	Tipo de pavimento: Tierra	
Longitud: 4709.0 m		

<b>TOPGEA Ingeniería</b> Inventario de caminos			
Camino 45 9007 en Monte Bujeo Tarifa, Campo de Gibraltar			
Pedro Pablo Gutiérrez Braojos I.T.topografía Nº colegiaco 8252	Firma:	<b>A3</b>	Plano nº: <b>32</b>
	Peticionario: Diputación de Cádiz		

COLEGIO OFICIAL DE INGENIERIA GEOMÁTICA Y TOPOGRÁFICA  
 VISADO : E1701774 Tra : 201702736  
 16/OCT/2017  
 Habilitación Profesional  
 Coleg. 0008252 PEDRO PABLO GUTIERREZ BRAOJOS  
 Visto por petición expresa del cliente, art. 13 Ley de Colegios Profesionales.  
 Servicio Certificado por AENOR en la Norma ISO 9001:2015

LISTADO DE COORDENADAS DEL EJE (UTM)			LISTADO DE COORDENADAS DEL EJE (UTM)			LISTADO DE COORDENADAS DEL EJE (UTM)		
Punto	X (m)	Y (m)	Punto	X (m)	Y (m)	Punto	X (m)	Y (m)
1	272978.77	3991077.71	41	273091.14	3992092.44	81	273677.85	3993020.04
2	272978.56	3991117.61	42	273125.12	3992073.01	82	273710.61	3993042.89
3	272991.52	3991155.31	43	273165.01	3992071.55	83	273740.37	3993069.13
4	273003.52	3991193.44	44	273203.39	3992082.38	84	273766.22	3993098.82
5	273016.48	3991230.94	45	273238.65	3992100.32	85	273803.56	3993112.62
6	273016.55	3991270.60	46	273262.86	3992131.81	86	273833.26	3993088.98
7	273003.38	3991308.33	47	273283.76	3992165.89	87	273860.50	3993060.62
8	272985.54	3991344.08	48	273310.87	3992194.70	88	273898.75	3993049.69
9	272958.01	3991373.07	49	273326.50	3992231.50	89	273938.51	3993045.47
10	272932.81	3991404.08	50	273341.03	3992268.76	90	273978.31	3993041.70
11	272905.50	3991430.96	51	273363.08	3992301.86	91	274017.23	3993041.40
12	272876.72	3991458.62	52	273388.17	3992333.00	92	274047.74	3993067.24
13	272851.49	3991489.51	53	273411.98	3992365.13	93	274080.06	3993089.95
14	272831.17	3991523.83	54	273435.38	3992397.57	94	274119.41	3993084.26
15	272817.78	3991561.51	55	273457.94	3992430.59	95	274158.38	3993075.25
16	272800.61	3991597.34	56	273487.08	3992457.87	96	274197.57	3993069.74
17	272775.25	3991627.40	57	273518.60	3992482.47	97	274217.43	3993102.15
18	272755.11	3991661.90	58	273554.96	3992479.99	98	274230.25	3993140.04
19	272779.72	3991677.05	59	273585.06	3992453.66	99	274240.42	3993178.65
20	272819.35	3991680.57	60	273612.56	3992424.93	100	274246.20	3993218.06
21	272845.25	3991651.28	61	273647.73	3992406.69	101	274283.09	3993227.33
22	272882.69	3991641.01	62	273654.15	3992368.60	102	274323.08	3993228.25
23	272913.85	3991661.35	63	273676.95	3992358.90	103	274363.07	3993229.18
24	272911.35	3991698.77	64	273681.38	3992398.58	104	274403.05	3993230.44
25	272881.77	3991725.62	65	273671.93	3992436.80	105	274442.92	3993232.93
26	272854.13	3991754.22	66	273654.99	3992473.03	106	274458.38	3993267.08
27	272823.82	3991780.04	67	273648.24	3992512.22	107	274455.81	3993306.79
28	272789.50	3991800.56	68	273639.93	3992551.31	108	274432.00	3993333.60
29	272763.87	3991828.21	69	273629.52	3992589.92	109	274393.02	3993342.18
30	272785.91	3991860.34	70	273628.56	3992629.22	110	274365.33	3993370.59
31	272811.15	3991890.53	71	273648.84	3992663.46	111	274336.67	3993398.26
32	272843.60	3991913.74	72	273653.94	3992702.57	112	274321.47	3993434.97
33	272881.16	3991927.16	73	273644.29	3992741.22	113	274335.20	3993469.29
34	272919.38	3991938.94	74	273620.60	3992773.14	114	274365.81	3993495.04
35	272953.97	3991956.38	75	273600.06	3992807.01	115	274398.53	3993517.88
36	272963.06	3991995.17	76	273598.22	3992846.70	116	274434.94	3993533.94
37	272972.67	3992033.99	77	273600.83	3992885.94	117	274439.71	3993570.19
38	272984.74	3992071.27	78	273609.26	3992924.93	118	274422.00	3993605.90
39	273022.59	3992078.66	79	273629.72	3992959.28	119	274408.88	3993631.72
40	273054.98	3992101.74	80	273647.01	3992995.23			



Camino indicado por el Ayuntamiento.

**Diputación de Cádiz** | Área de Desarrollo, Innovación y Cooperación Local  
Servicio de Asistencia Municipal

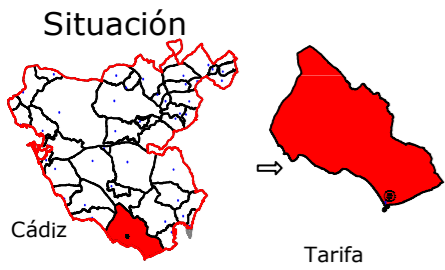
  
**TOPGEA**  
Ingeniería Topográfica  
Tlf: 660368988-671495283  
E-mail: topgea10@gmail.com

**Situación**  
  
Cádiz Tarifa

**TOPGEA Ingeniería** Inventario de los caminos de titularidad Municipal certificado

Pedro Pablo Gutiérrez Braojos I.T.topografía Nº colegiador 8252	Firma:	Formato: <b>A3</b>	Plano nº: <b>32</b>
	Peticionario: Diputación de Cádiz		

COLEGIO OFICIAL DE INGENIERIA GEOMÁTICA Y TOPOGRÁFICA  
 VISADO : E1701774 Tra : 201702736  
 16/OCT 2017  
 Profesional  
 Habilitación Coleg. 0008252 PEDRO PABLO GUTIERREZ BRAOJOS  
 Vísado por petición expresa del cliente, art. 13 Ley de Colegios Profesionales.  
 Servicio Certificado por AENOR en la Norma ISO 9001:2015



Leyenda	
	Eje de camino
	Punto sobre eje

Sistema de coordenadas UTM  
Huso 30  
Sistema de Referencia ETRS89



Ingeniería Topográfica  
Tlf: 660368988-671495283  
E-mail: administracion@topgea.es

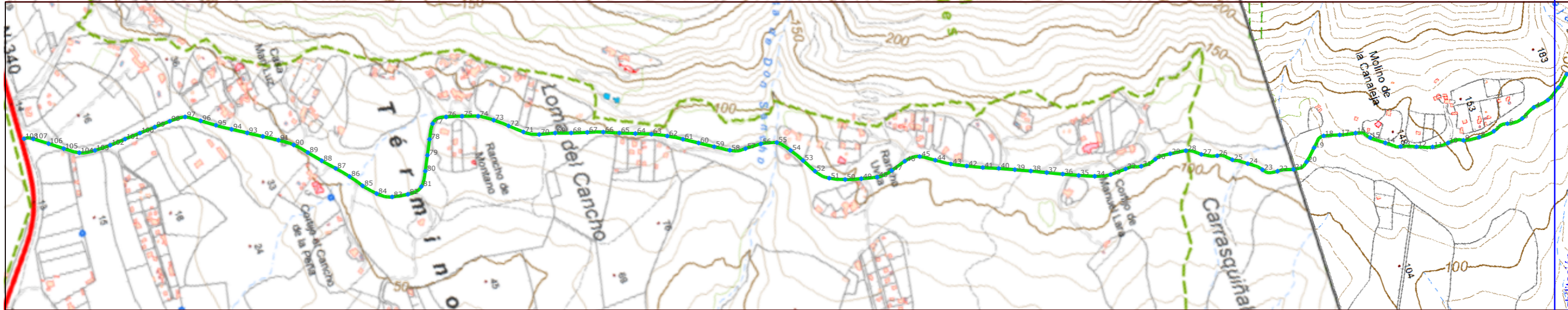
**Diputación de Cádiz**

Área de Desarrollo, Innovación y Cooperación Local

Servicio de Asistencia Municipal



## Camino sobre Mapa Topográfico Andalucía a 1/10000



Plano de situación



Escala: 1/10.000

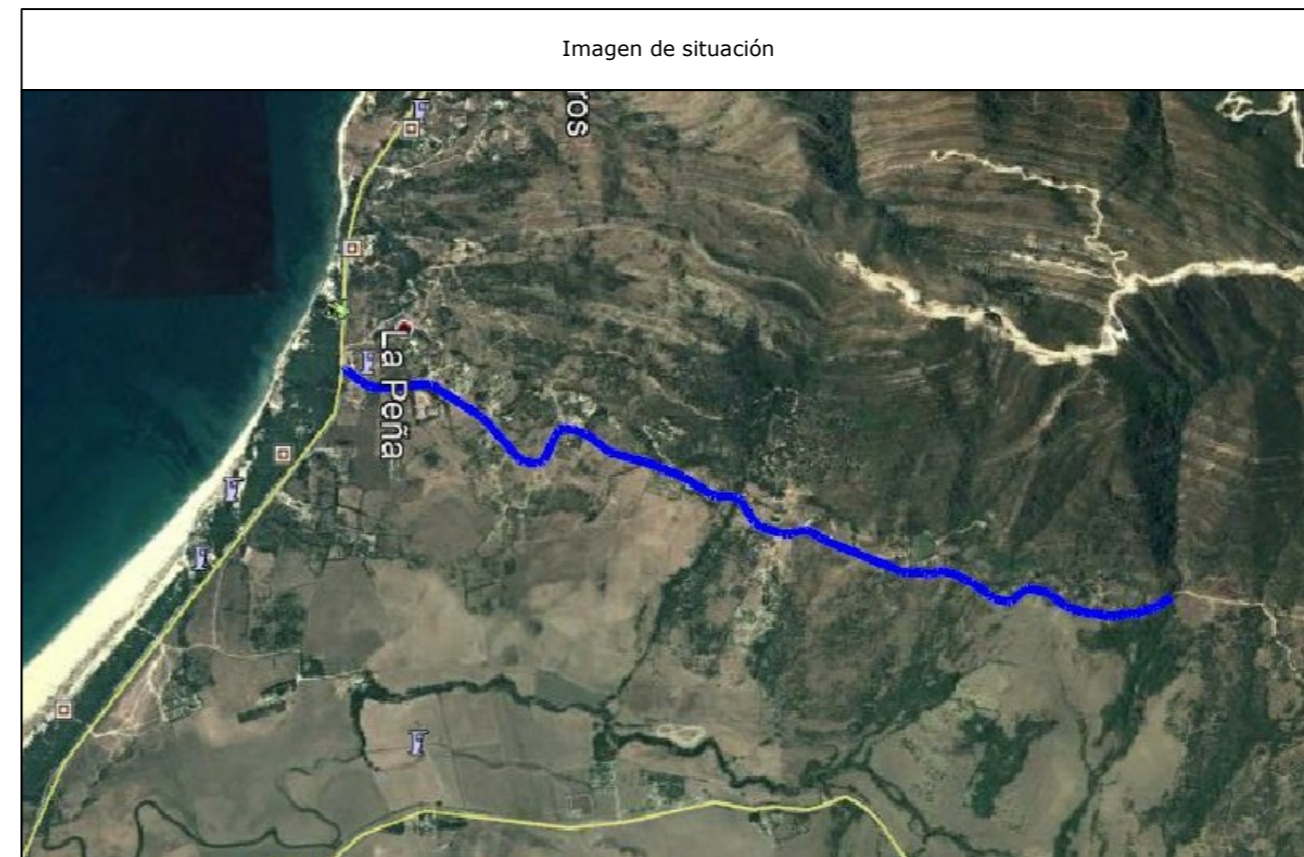
Fichas con los siguientes aspectos:

R. Catastral: 11035A024090060000AQ		
Código o Nº de inventario: 35	Ancho medio aprox.: 6 m	Afecciones: El camino designado coincide con catastro. Es posible de que el camino sea una vía pecuaria (Colada de los Boquetes de la Peña)
Denominación: Camino 24 9006	Area aprox.: 25581.6 m <sup>2</sup>	
Uso: Público	Estado: Aceptable	Descripción: Camino situado en el monte de utilidad pública La Peña. es continuación del camino de la ficha 26, se dirige hacia al Sur hasta acabar en la carretera N-340.
Titularidad: Municipal	Tipo de pavimento: Asfalto y tierra	
Longitud: 4236.6 m		

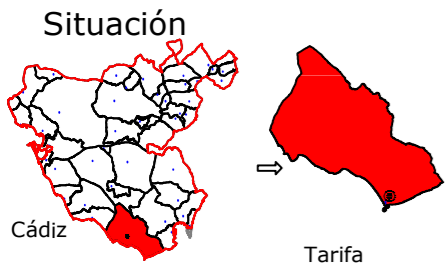
<b>TOPGEA Ingeniería</b> <span style="color: blue;">Inventario de caminos</span>	
Camino 24 9006 Tarifa, Campo de Gibraltar	
Pedro Pablo Gutiérrez Braojos I.T.topografía Nº colegiaco 8252	Firma:
Pedro Pablo Gutiérrez Braojos I.T.topografía Nº colegiaco 8252	Peticionario: Diputación de Cádiz
<b>A3</b>	Formato: <b>A3</b>
<b>33</b>	Plano nº: <b>33</b>

COLEGIO OFICIAL DE INGENIERIA GEOMÁTICA Y TOPOGRÁFICA  
 VISADO : E1701774    Tra. : 201702736  
 16/OCT/2017    Profesional  
 Habilitación Coleg. 008252 PEDRO PABLO GUTIÉRREZ BRAOJOS  
 Visado por petición expresa del cliente, art. 13 Ley de Colegios Profesionales.  
 Servicio Certificado por AENOR en la Norma ISO 9001:2015

LISTADO DE COORDENADAS DEL EJE (UTM)			LISTADO DE COORDENADAS DEL EJE (UTM)		
Punto	X (m)	Y (m)	Punto	X (m)	Y (m)
1	262089.44	3997139.73	55	261596.54	3995226.02
2	262114.46	3997108.61	56	261586.44	3995187.45
3	262134.58	3997074.22	57	261584.97	3995147.48
4	262140.34	3997034.77	58	261575.84	3995109.29
5	262156.90	3996998.49	59	261554.47	3995075.54
6	262156.88	3996959.32	60	261532.78	3995041.93
7	262163.32	3996921.18	61	261511.13	3995008.29
8	262165.34	3996881.50	62	261490.49	3994974.05
9	262159.89	3996842.09	63	261472.93	3994938.15
10	262152.99	3996803.85	64	261458.38	3994900.90
11	262149.88	3996764.20	65	261443.62	3994863.72
12	262135.97	3996726.82	66	261428.37	3994826.75
13	262122.30	3996689.35	67	261415.60	3994788.87
14	262101.08	3996656.28	68	261403.78	3994750.66
15	262076.27	3996624.98	69	261390.66	3994712.89
16	262053.42	3996594.59	70	261380.86	3994674.11
17	262044.45	3996555.65	71	261361.88	3994639.26
18	262033.48	3996517.19	72	261335.34	3994609.32
19	262053.51	3996484.85	73	261309.38	3994578.92
20	262080.64	3996455.49	74	261287.28	3994545.75
21	262087.31	3996418.29	75	261274.13	3994508.00
22	262078.57	3996379.48	76	261262.43	3994469.75
23	262062.46	3996345.24	77	261267.12	3994432.64
24	262036.09	3996315.69	78	261301.43	3994412.34
25	262014.18	3996282.62	79	261337.08	3994394.20
26	261992.12	3996250.43	80	261372.73	3994376.06
27	261975.80	3996214.28	81	261405.76	3994354.07
28	261954.50	3996181.06	82	261412.94	3994316.04
29	261948.76	3996141.53	83	261406.01	3994276.69
30	261949.02	3996102.14	84	261385.44	3994242.98
31	261954.19	3996062.95	85	261355.57	3994216.40
32	261947.43	3996024.29	86	261322.77	3994193.56
33	261948.29	3995984.31	87	261292.30	3994167.66
34	261939.10	3995945.57	88	261262.45	3994141.05
35	261923.86	3995908.60	89	261231.86	3994115.27
36	261907.50	3995872.10	90	261202.19	3994088.52
37	261890.69	3995835.80	91	261178.49	3994056.41
38	261873.83	3995799.53	92	261156.75	3994022.84
39	261857.41	3995763.06	93	261135.33	3993989.06
40	261841.17	3995726.51	94	261113.91	3993955.27
41	261825.88	3995689.54	95	261091.67	3993922.05
42	261809.07	3995653.24	96	261068.37	3993889.54
43	261791.14	3995617.52	97	261046.39	3993856.25
44	261769.30	3995584.04	98	261043.83	3993816.49
45	261747.74	3995550.40	99	261045.32	3993776.52
46	261746.46	3995511.27	100	261047.07	3993736.56
47	261757.57	3995472.88	101	261048.82	3993696.60
48	261761.13	3995433.36	102	261051.01	3993656.66
49	261751.58	3995394.52	103	261050.63	3993616.67
50	261740.13	3995356.23	104	261043.12	3993577.74
51	261723.76	3995319.84	105	261020.53	3993544.82
52	261695.77	3995292.06	106	260996.25	3993513.04
53	261660.66	3995272.91	107	260972.21	3993481.07
54	261626.58	3995251.98	108	260964.34	3993459.42



Camino indicado por el Ayuntamiento.



Leyenda	
	Eje de camino
	Punto sobre eje

Sistema de coordenadas UTM  
Huso 30  
Sistema de Referencia ETRS89



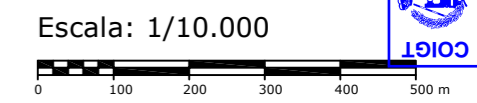
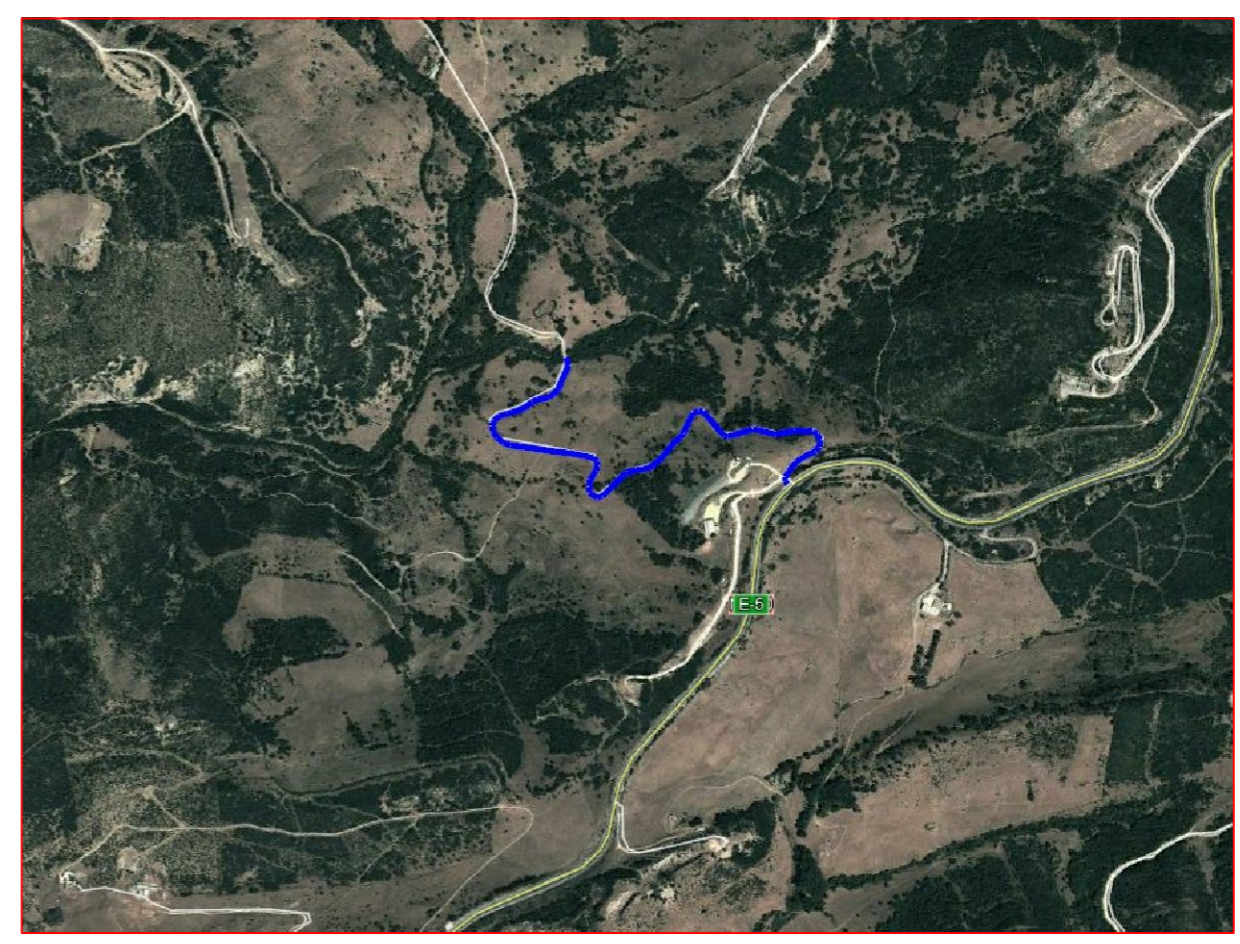
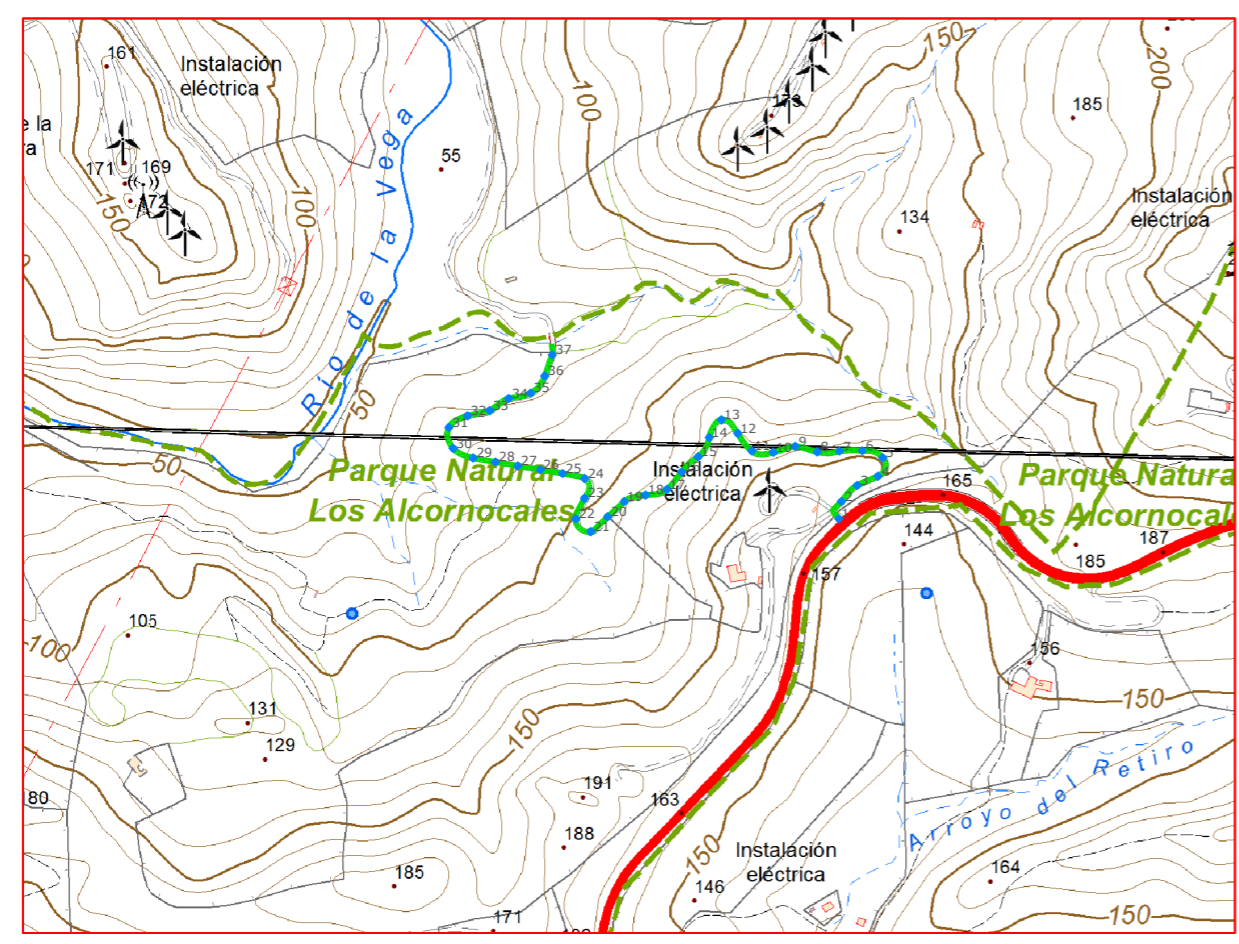
Ingeniería Topográfica  
Tlf: 660368988-671495283  
E-mail: administracion@topgea.es

Diputación de Cádiz  
Área de Desarrollo, Innovación y Cooperación Local  
Servicio de Asistencia Municipal



## Camino sobre Mapa Topográfico Andalucía a 1/10000

## Plano de situación



### Fichas con los siguientes aspectos:

R. Catastral: 11035A021090060000AW		
Código o Nº de inventario: 36	Ancho medio aprox.: 3.5 m	Afecciones: El camino designado coincide con el de catastro. Para acceder al camino hay que pasar por una puerta en la entrada por la N-340.
Denominación: Camino 21 9006	Area aprox.: 3830.8 m <sup>2</sup>	Descripción: Camino situado en el paraje de la Angostura. El camino comienza en la carretera N-340 y va dirección Oeste hasta llegar al camino de la ficha 32, donde el camino continua.
Uso: Público	Estado: Aceptable	
Titularidad: Municipal	Tipo de pavimento: Tierra	
Longitud: 1094.5 m		

<b>TOPGEA Ingeniería</b> <b>Inventario de caminos</b>			
Camino 21 9006 Tarifa, Campo de Gibraltar			
Pedro Pablo Gutiérrez Braojos I.T.topografía Nº colegiario 8252	Firma:	Formato: <b>A3</b>	Plano nº: <b>34</b>
	Peticionario: Diputación de Cádiz		

COLEGIO OFICIAL DE INGENIERIA GEOMÁTICA Y TOPOGRÁFICA  
 VISADO : E1701774 Tra : 201702736  
 16/OCT 2017  
 Profesional  
 Habilitación Coleg. 0008252 PEDRO PABLO GUTIERREZ BRAOJOS  
 Visado por petición expresa del cliente, art. 13 Ley de Colegios Profesionales.  
 Servicio Certificado por AENOR en la Norma ISO 9001:2015

LISTADO DE COORDENADAS DEL EJE (UTM)		
Punto	X (m)	Y (m)
1	268599.73	3991529.43
2	268603.40	3991552.35
3	268624.03	3991573.54
4	268651.42	3991585.72
5	268657.84	3991610.08
6	268630.70	3991619.39
7	268600.76	3991618.91
8	268571.17	3991617.78
9	268542.16	3991624.95
10	268513.32	3991617.35
11	268484.79	3991619.17
12	268466.04	3991642.38
13	268444.43	3991660.29
14	268428.37	3991636.76
15	268413.77	3991611.42
16	268391.93	3991591.21
17	268372.67	3991568.36
18	268344.29	3991560.69
19	268316.06	3991552.23
20	268294.00	3991531.90
21	268271.78	3991512.43
22	268251.88	3991529.26
23	268263.52	3991556.59
24	268263.55	3991582.77
25	268234.41	3991589.34
26	268204.83	3991594.34
27	268175.24	3991599.26
28	268145.70	3991604.50
29	268116.21	3991609.89
30	268089.67	3991622.55
31	268084.06	3991650.22
32	268108.85	3991665.57
33	268137.95	3991672.53
34	268163.09	3991688.43
35	268192.06	3991695.60
36	268210.75	3991718.08
37	268220.79	3991746.33



Imagen del camino



Camino indicado por el Ayuntamiento.

Firma:

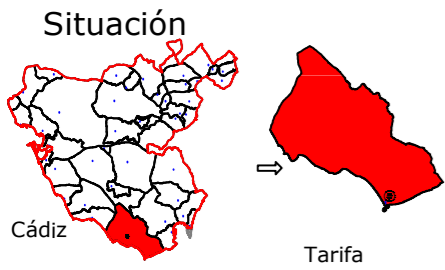
Peticionario:  
Diputación de Cádiz

Formato:

**A3**

Plano nº:

**34**



Leyenda	
	Eje de camino
	Punto sobre eje

Sistema de coordenadas UTM  
 Huso 30  
 Sistema de Referencia ETRS89



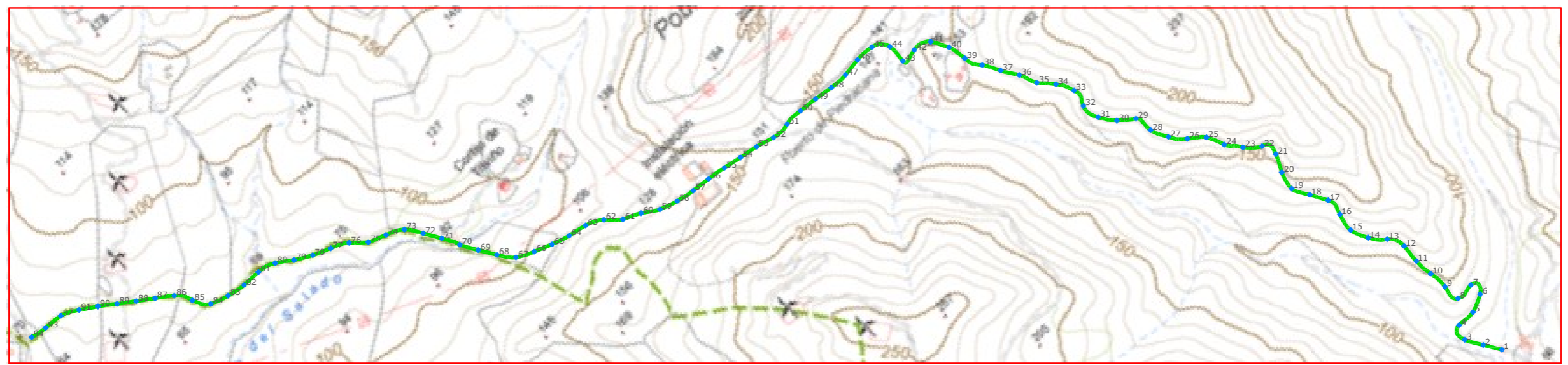
Ingeniería Topográfica  
 Tlf: 660368988-671495283  
 E-mail: administracion@topgea.es

**Diputación de Cádiz**


Área de Desarrollo, Innovación y Cooperación Local

Servicio de Asistencia Municipal


### Camino sobre Mapa Topográfico Andalucía a 1/10000



### Plano de situación



Escala: 1/10.000



#### Fichas con los siguientes aspectos:

R. Catastral: 11035A022090050000AI, 11035A023090140000AI		Afecciones: No hay concordancia con catastro. El camino designado tiene 2 Ref. 11035A023090140000AI y 11035A022090050000AI que son mas largos que el camino designado.
Código o Nº de inventario: 37	Ancho medio aprox.: 6 m	
Denominación: Camino 22 9005, 23 9014	Area aprox.: 22292 m²	Descripción: Camino situado en el monte de utilidad pública Zorrillos. El camino es continuación del camino de la ficha 32 y finaliza en el camino de la ficha 39.
Uso: Público	Estado: Aceptable	
Titularidad: Municipal	Tipo de pavimento: Tierra	
Longitud: 3715.3 m		

**TOPGEA Ingeniería** Inventario de caminos

Camino 22 9005, 23 9014

Tarifa, Campo de Gibraltar

Pedro Pablo Gutiérrez Braojos

I.T.topografía

Nº colegiaco 8252

Firma:

---

Peticionario:  
Diputación de Cádiz

Formato:

**A3**

Plano nº:

**35**

Habilitación Coleg. 0008252 PEDRO PABLO GUTIERREZ BRAOJOS  
 Visado por petición expresa del cliente, art. 13 Ley de Colegios Profesionales.  
 Profesional Servicio Certificado por AENOR en la Norma ISO 9001:2015  
 16/OCT/2017  
 COLEGIO OFICIAL DE INGENIERIA GEOMÁTICA Y TOPOGRÁFICA  
 VISADO : E1701774 Tra. : 201702736  
 http://coltop.e-visado.net/ZonaPublica/validar.aspx?CVT=P920E.H8EHTOJNYX  
 COIGT

LISTADO DE COORDENADAS DEL EJE (UTM)			LISTADO DE COORDENADAS DEL EJE (UTM)		
Punto	X (m)	Y (m)	Punto	X (m)	Y (m)
1	267871.82	3992562.38	48	267244.76	3993920.17
2	267850.63	3992596.30	49	267205.17	3993925.86
3	267830.46	3992630.73	50	267165.38	3993929.88
4	267842.69	3992660.68	51	267125.86	3993929.17
5	267882.54	3992660.21	52	267086.54	3993928.70
6	267918.93	3992676.57	53	267048.02	3993939.44
7	267918.39	3992703.81	54	267008.67	3993946.52
8	267879.79	3992702.29	55	266969.38	3993954.03
9	267877.16	3992738.73	56	266929.89	3993960.26
10	267874.55	3992778.39	57	266890.16	3993964.90
11	267871.22	3992818.11	58	266850.87	3993972.20
12	267874.54	3992857.95	59	266812.90	3993984.65
13	267858.92	3992892.82	60	266779.26	3994006.12
14	267832.80	3992922.39	61	266743.12	3994023.17
15	267817.45	3992959.06	62	266713.94	3994050.07
16	267823.90	3992998.07	63	266678.52	3994067.82
17	267826.66	3993035.91	64	266639.43	3994076.19
18	267807.11	3993070.80	65	266601.20	3994087.82
19	267788.88	3993105.95	66	266564.00	3994102.51
20	267797.37	3993144.65	67	266528.37	3994120.36
21	267814.66	3993180.67	68	266503.69	3994151.49
22	267805.57	3993212.30	69	266482.50	3994185.42
23	267775.43	3993237.97	70	266462.70	3994220.13
24	267751.22	3993269.08	71	266444.71	3994255.60
25	267735.02	3993305.54	72	266424.18	3994289.93
26	267704.48	3993330.97	73	266401.49	3994322.67
27	267678.89	3993360.97	74	266366.40	3994341.13
28	267661.73	3993396.83	75	266329.20	3994355.69
29	267656.63	3993435.09	76	266299.46	3994382.39
30	267625.16	3993459.68	77	266264.16	3994400.65
31	267601.79	3993491.93	78	266227.33	3994416.19
32	267595.95	3993529.66	79	266192.53	3994435.86
33	267604.02	3993566.35	80	266159.62	3994458.55
34	267586.09	3993601.63	81	266121.62	3994469.20
35	267559.65	3993631.49	82	266081.63	3994470.27
36	267544.45	3993668.32	83	266042.35	3994477.49
37	267523.17	3993702.12	84	266004.56	3994490.22
38	267503.19	3993736.68	85	265982.05	3994522.07
39	267487.07	3993771.84	86	265961.62	3994555.20
40	267479.25	3993810.88	87	265929.37	3994578.81
41	267459.71	3993845.73	88	265896.66	3994601.83
42	267423.56	3993857.13	89	265864.23	3994625.23
43	267390.45	3993857.21	90	265832.00	3994648.86
44	267391.44	3993896.96	91	265798.57	3994670.83
45	267364.06	3993922.45	92	265762.76	3994688.16
46	267324.26	3993924.02	93	265723.01	3994692.21
47	267284.59	3993918.95	94	265688.37	3994698.53

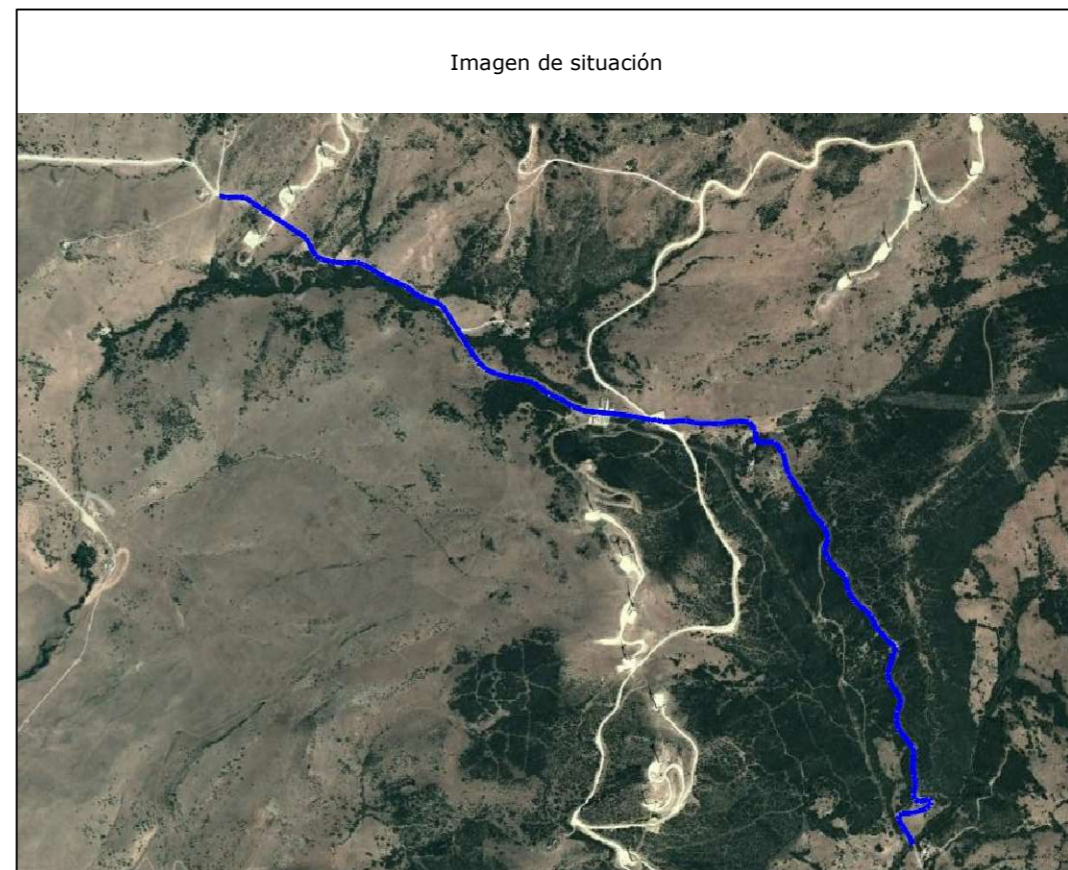


Imagen de situación



Imagen del camino

Camino indicado por el Ayuntamiento.

 **Diputación de Cádiz**  
 Área de Desarrollo, Innovación y Cooperación Local  
 Servicio de Asistencia Municipal

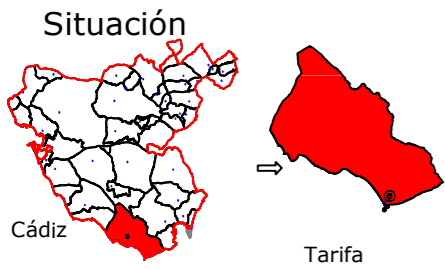
  
**TOPGEA**  
 Ingeniería Topográfica  
 Tlf: 660368988-671495283  
 E-mail: topgea10@gmail.com

**Situación**  
  
 Cádiz Tarifa

**TOPGEA Ingeniería** Inventario de los caminos de titularidad Municipal certificado

Pedro Pablo Gutiérrez Braojos I.T.topografía Nº colegiador 8252	Firma:	<b>A3</b>	Plano nº: <b>35</b>
	Peticionario: Diputación de Cádiz		

COIGT  
 COLEGIO OFICIAL DE INGENIERÍA GEOMÁTICA Y TOPOGRÁFICA  
 VISADO : E1701774 Tra : 201702736  
 16/OCT 2017  
 Profesional  
 Habilitación Coleg. 0008252 PEDRO PABLO GUTIERREZ BRAOJOS  
 Visto por petición expresa del cliente, art. 13 Ley de Colegios Profesionales.  
 Servicio Certificado por AENOR en la Norma ISO 9001:2015



Leyenda	
	Eje de camino
	Punto sobre eje

Sistema de coordenadas UTM  
Huso 30  
Sistema de Referencia ETRS89

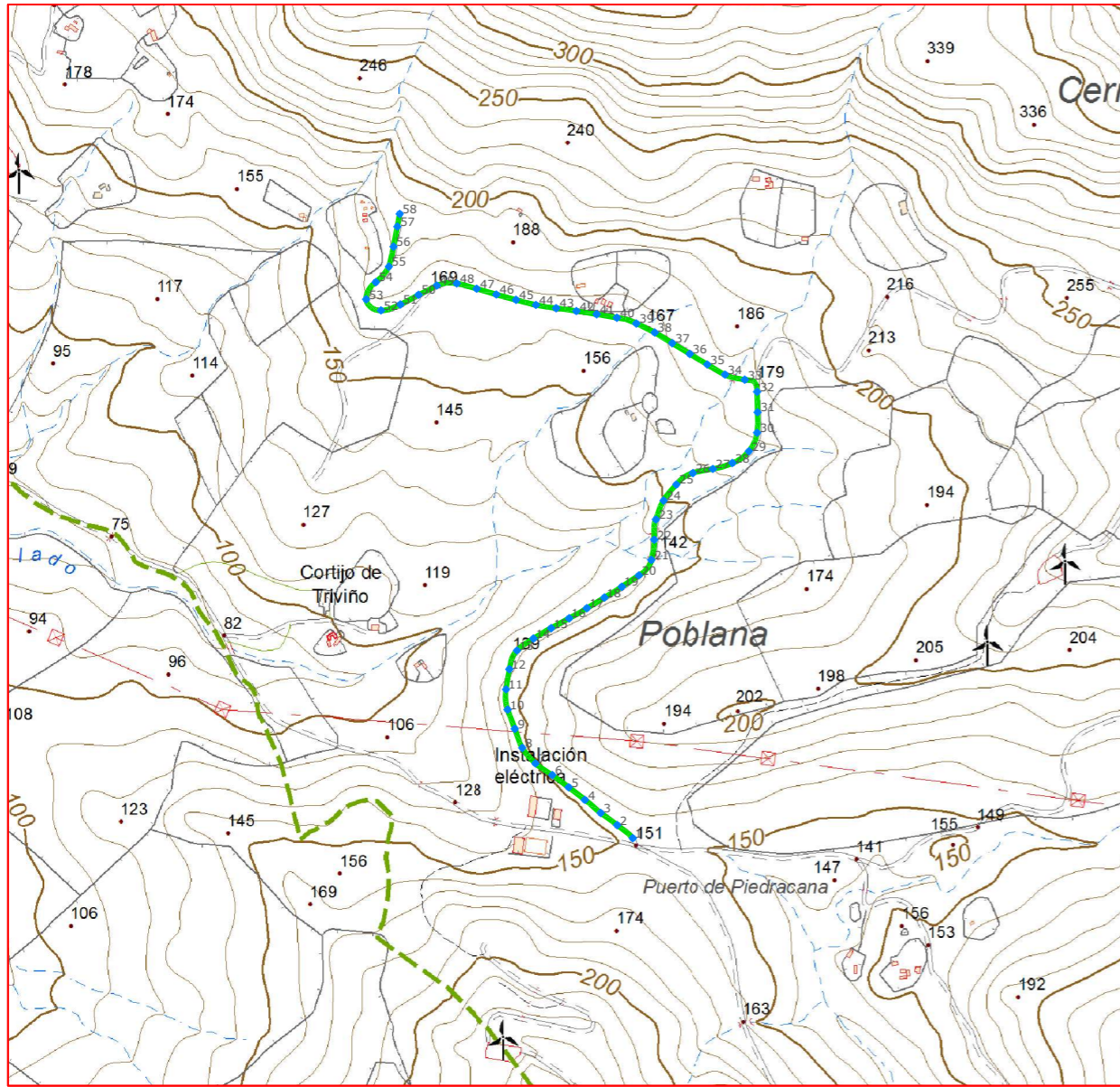


Ingeniería Topográfica  
Tlf: 660368988-671495283  
E-mail: administracion@topgea.es

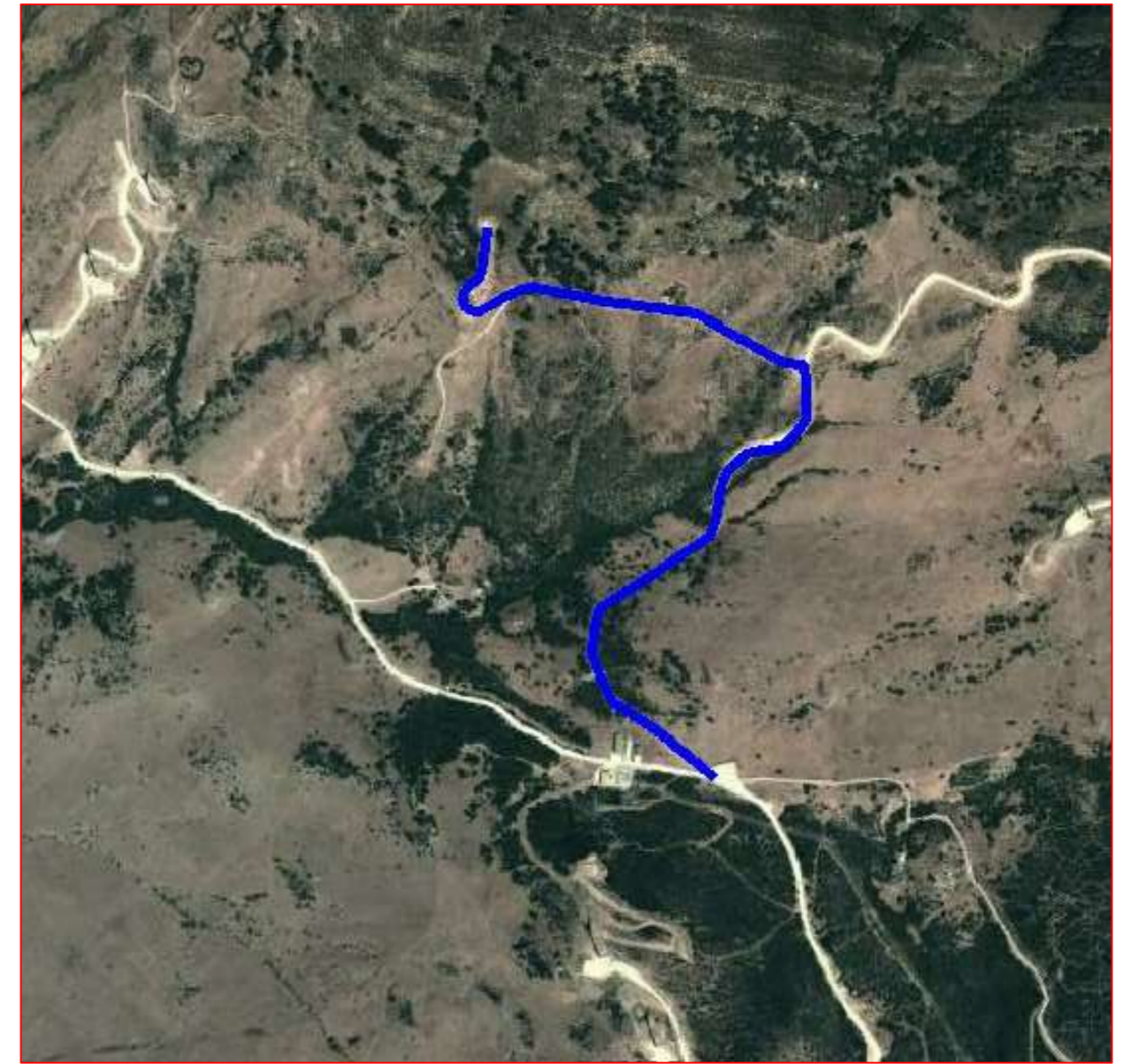
Diputación de Cádiz  
Área de Desarrollo, Innovación y Cooperación Local  
Servicio de Asistencia Municipal



## Camino sobre Mapa Topográfico Andalucía a 1/10000



## Plano de situación



Escala: 1/10.000  
0 100 200 300 400 500 m

### Fichas con los siguientes aspectos:

R. Catastral: 11035A042000550000AT		
Código o Nº de inventario: 38	Ancho medio aprox.: 5 m	Afecciones: No hay concordancia con catastro. El camino designado esta incluido en una finca catastral.
Denominación: Camino 42 0055 en M. Ahumada	Area aprox.: 8494.0 m <sup>2</sup>	
Uso: Público	Estado: Aceptable	Descripción: Camino situado en el monte de utilidad pública Zorrillos. Comienza en el camino de la ficha 37 y discurre hacia el Norte, girando posteriormente hacia en Oeste.
Titularidad: Municipal	Tipo de pavimento: Tierra	
Longitud: 1698.8 m		

**TOPGEA Ingeniería** **Inventario de caminos**  
Camino 42 0055 en Monte Ahumada  
Tarifa, Campo de Gibraltar

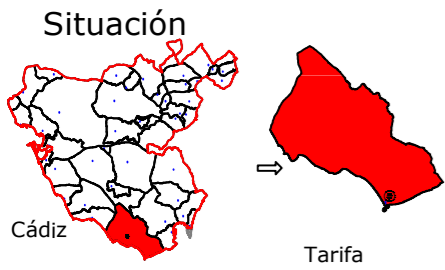
Pedro Pablo Gutiérrez Braojos I.T.topografía Nº colegiaco 8252	Firma:	<b>A3</b>	Plano nº: <b>36</b>
	Peticionario: Diputación de Cádiz		

COLEGIO OFICIAL DE INGENIERIA GEOMÁTICA Y TOPOGRÁFICA  
 VISADO: E1701774 Tra.: 201702736  
 16/OCT/2017  
 Habilitación Profesional  
 Coleg. 0008252 PEDRO PABLO GUTIERREZ BRAOJOS  
 Visado por petición expresa del cliente, art. 13 Ley de Colegios Profesionales.  
 Servicio Certificado por AENOR en la Norma ISO 9001:2015

LISTADO DE COORDENADAS DEL EJE (UTM)		
Punto	X (m)	Y (m)
1	267052.34	3993946.83
2	267029.50	3993966.14
3	267005.32	3993983.89
4	266982.22	3994003.00
5	266958.47	3994021.32
6	266934.47	3994039.32
7	266909.83	3994056.39
8	266890.48	3994079.15
9	266879.50	3994107.01
10	266869.07	3994135.14
11	266866.77	3994164.74
12	266871.66	3994194.33
13	266882.79	3994221.56
14	266906.92	3994239.16
15	266932.77	3994254.38
16	266959.08	3994268.80
17	266985.17	3994283.58
18	267010.83	3994299.12
19	267036.30	3994314.97
20	267061.28	3994331.59
21	267079.51	3994354.18
22	267083.76	3994383.75
23	267086.12	3994413.39
24	267097.43	3994441.10
25	267116.07	3994464.46
26	267140.26	3994481.27
27	267169.60	3994487.39
28	267198.21	3994496.08
29	267222.37	3994513.26
30	267234.30	3994540.38
31	267235.05	3994570.33
32	267234.45	3994600.32
33	267216.30	3994617.99
34	267187.42	3994625.45
35	267161.38	3994640.28
36	267135.71	3994655.81
37	267110.09	3994671.42
38	267084.46	3994687.00
39	267057.56	3994700.28
40	267028.97	3994708.69
41	266999.40	3994713.75
42	266969.78	3994718.50
43	266940.08	3994722.71
44	266910.47	3994727.42
45	266881.40	3994734.84
46	266852.44	3994742.68
47	266823.67	3994751.16
48	266794.69	3994758.84
49	266765.33	3994755.79
50	266738.60	3994742.20
51	266712.12	3994728.12
52	266683.73	3994719.38
53	266661.86	3994735.67
54	266676.00	3994760.77
55	266695.21	3994783.49
56	266701.98	3994812.70
57	266707.57	3994842.17
58	266710.98	3994860.69



Camino indicado por el Ayuntamiento.



Leyenda	
	Eje de camino
	Punto sobre eje

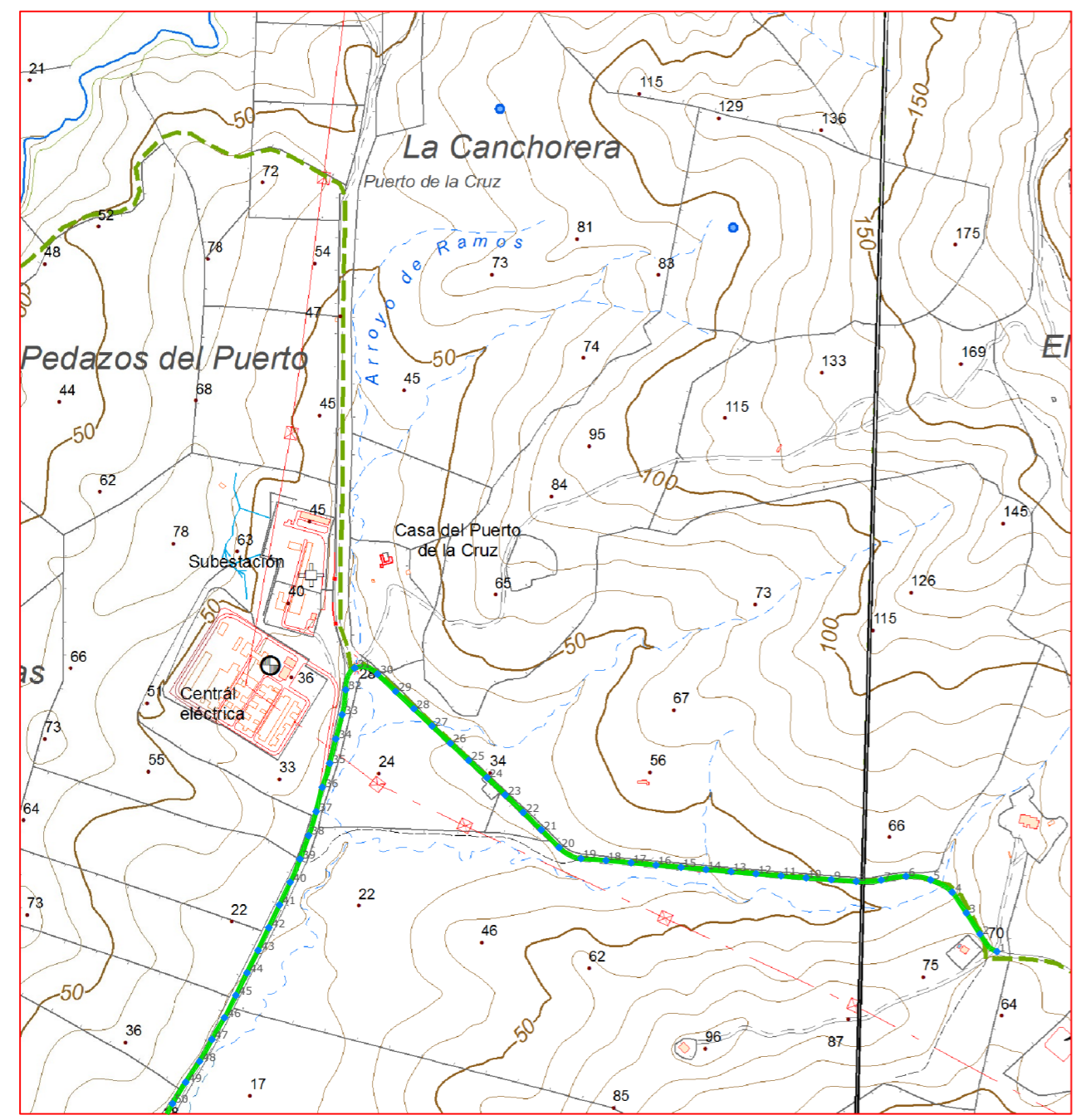
Sistema de coordenadas UTM  
Huso 30  
Sistema de Referencia ETRS89



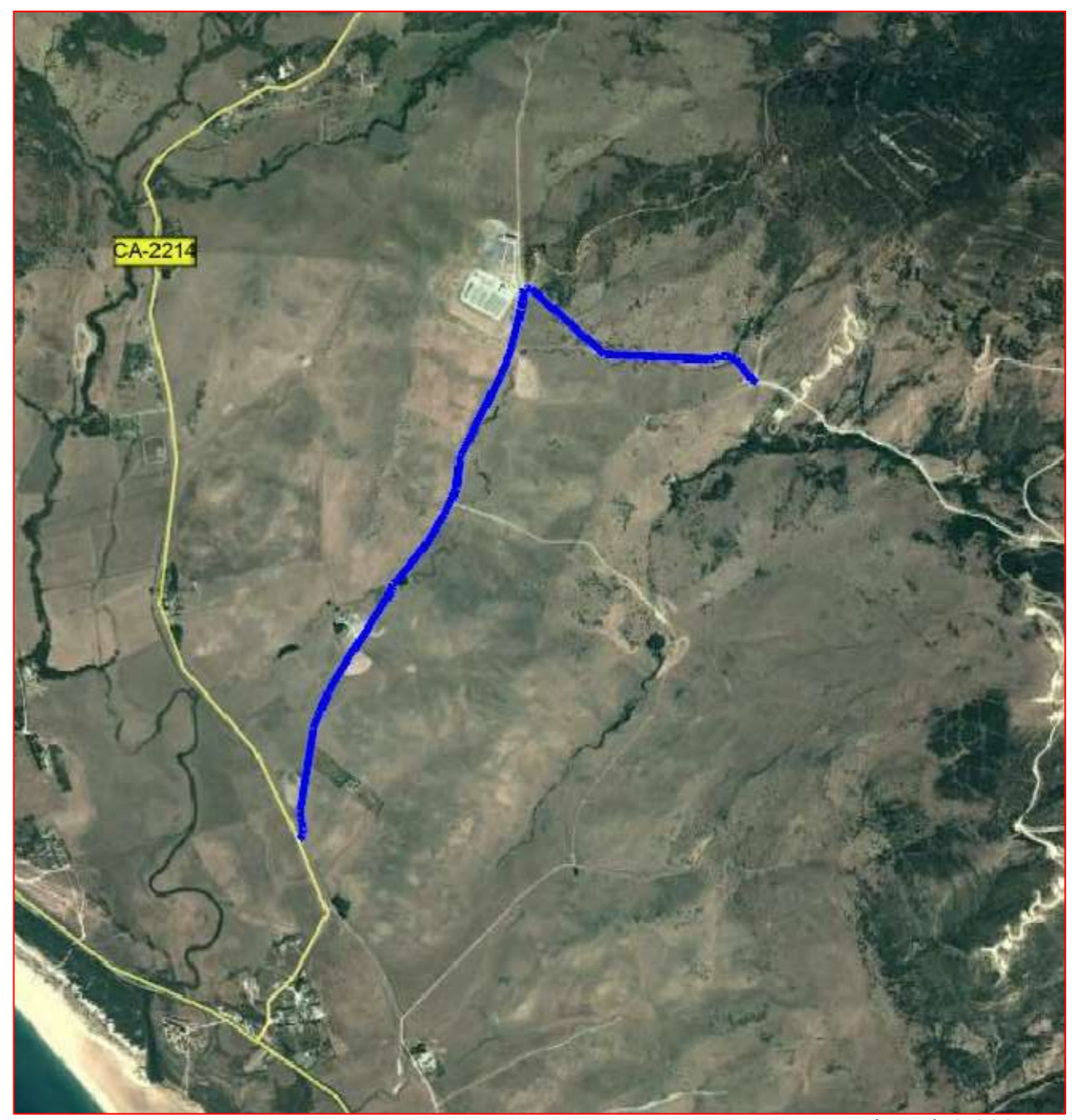
Ingeniería Topográfica  
Tlf: 660368988-671495283  
E-mail: administracion@topgea.es

**Diputación de Cádiz**  
Área de Desarrollo, Innovación y Cooperación Local  
Servicio de Asistencia Municipal

### Camino sobre Mapa Topográfico Andalucía a 1/10000



### Plano de situación



Escala: 1/10.000

Fichas con los siguientes aspectos:

R. Catastral: 11035A023090090000AD, 11035A023090140000AI		
Código o Nº de inventario: 39	Ancho medio aprox.: 7 m	Afecciones: No hay concordancia con catastro. Parte de su recorrido es posible que pertenezca a la Colada de Ramos
Denominación: Camino 23 9009, 23 9014	Area aprox.: 27545 m <sup>2</sup>	
Uso: Público	Estado: Aceptable	Descripción: Camino situado en el paraje de Ramos. Es continuación del camino de la ficha 37 y finaliza en la carretera CA-2214
Titularidad: Municipal	Tipo de pavimento: Tierra y asfalto	
Longitud: 3935.0 m		

**TOPGEA Ingeniería** **Inventario de caminos**  
Camino 23 9009, 23 9014  
Tarifa, Campo de Gibraltar

Pedro Pablo Gutiérrez Braojos I.T.topografía Nº colegiaco 8252	Firma:	Formato: <b>A3</b>	Plano nº: <b>37A</b>
	Peticionario: Diputación de Cádiz		

COLEGIO OFICIAL DE INGENIERIA GEOMÁTICA Y TOPOGRÁFICA  
 VISADO: E1701774 Tra.: 201702736  
 16/OCT/2017  
 Profesional  
 Habilitación Coleg. 0008252 PEDRO PABLO GUTIERREZ BRAOJOS  
 Visado por petición expresa del cliente, art. 13 Ley de Colegios Profesionales.  
 Servicio Certificado por AENOR en la Norma ISO 9001:2015

LISTADO DE COORDENADAS DEL EJE (UTM)		
Punto	X (m)	Y (m)
1	265688.37	3994698.53
2	265661.27	3994726.42
3	265639.68	3994760.08
4	265617.05	3994793.03
5	265582.64	3994812.66
6	265543.43	3994818.51
7	265503.98	3994812.35
8	265464.16	3994810.26
9	265424.27	3994813.13
10	265384.36	3994815.86
11	265344.49	3994819.08
12	265304.64	3994822.48
13	265264.78	3994825.88
14	265224.93	3994829.28
15	265185.07	3994832.68
16	265145.23	3994836.29
17	265105.40	3994839.95
18	265065.57	3994843.62
19	265025.69	3994846.70
20	264990.73	3994864.21
21	264962.40	3994892.45
22	264933.65	3994920.26
23	264904.90	3994948.07
24	264875.94	3994975.66
25	264846.71	3995002.97
26	264817.55	3995030.35
27	264788.56	3995057.90
28	264759.56	3995085.46
29	264730.56	3995113.01
30	264701.59	3995140.59
31	264665.32	3995150.40
32	264651.01	3995115.48
33	264645.15	3995075.97
34	264635.27	3995037.21
35	264625.39	3994998.45
36	264613.67	3994960.24
37	264603.93	3994921.46
38	264591.81	3994883.37
39	264578.00	3994845.83
40	264562.48	3994808.99
41	264545.45	3994772.80
42	264528.41	3994736.60
43	264511.31	3994700.45
44	264493.61	3994664.58
45	264475.90	3994628.71
46	264457.69	3994593.12
47	264437.76	3994558.45
48	264418.14	3994523.61
49	264395.99	3994490.31
50	264375.05	3994456.25

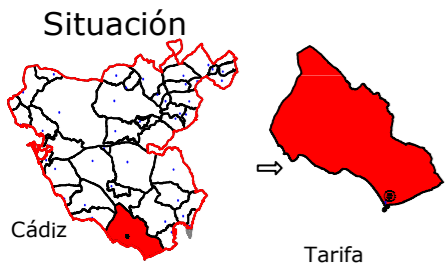
Camino indicado por el Ayuntamiento.

Imagen de situación



Imagen del camino





Leyenda	
	Eje de camino
	Punto sobre eje

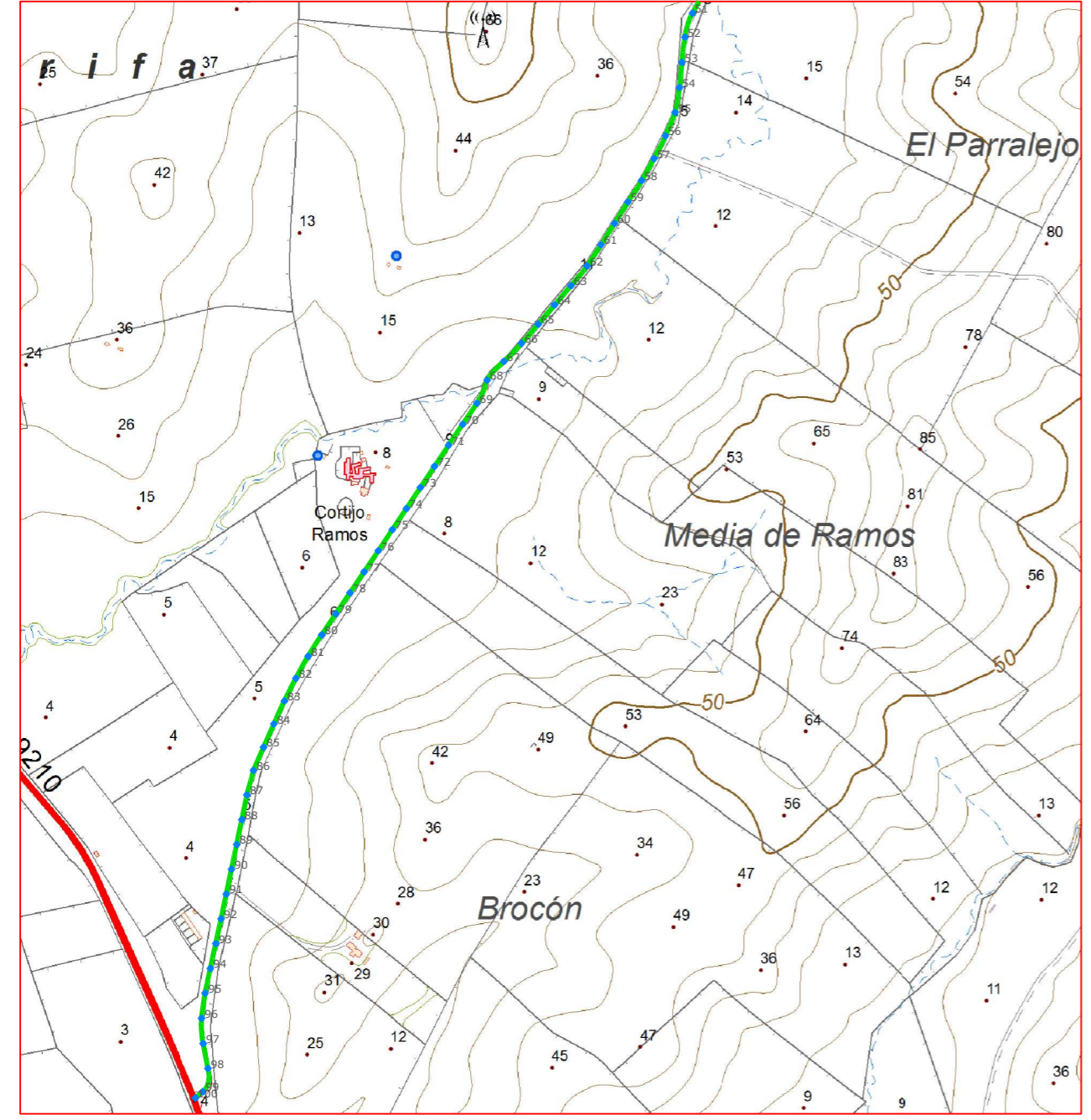
Sistema de coordenadas UTM  
Huso 30  
Sistema de Referencia ETRS89



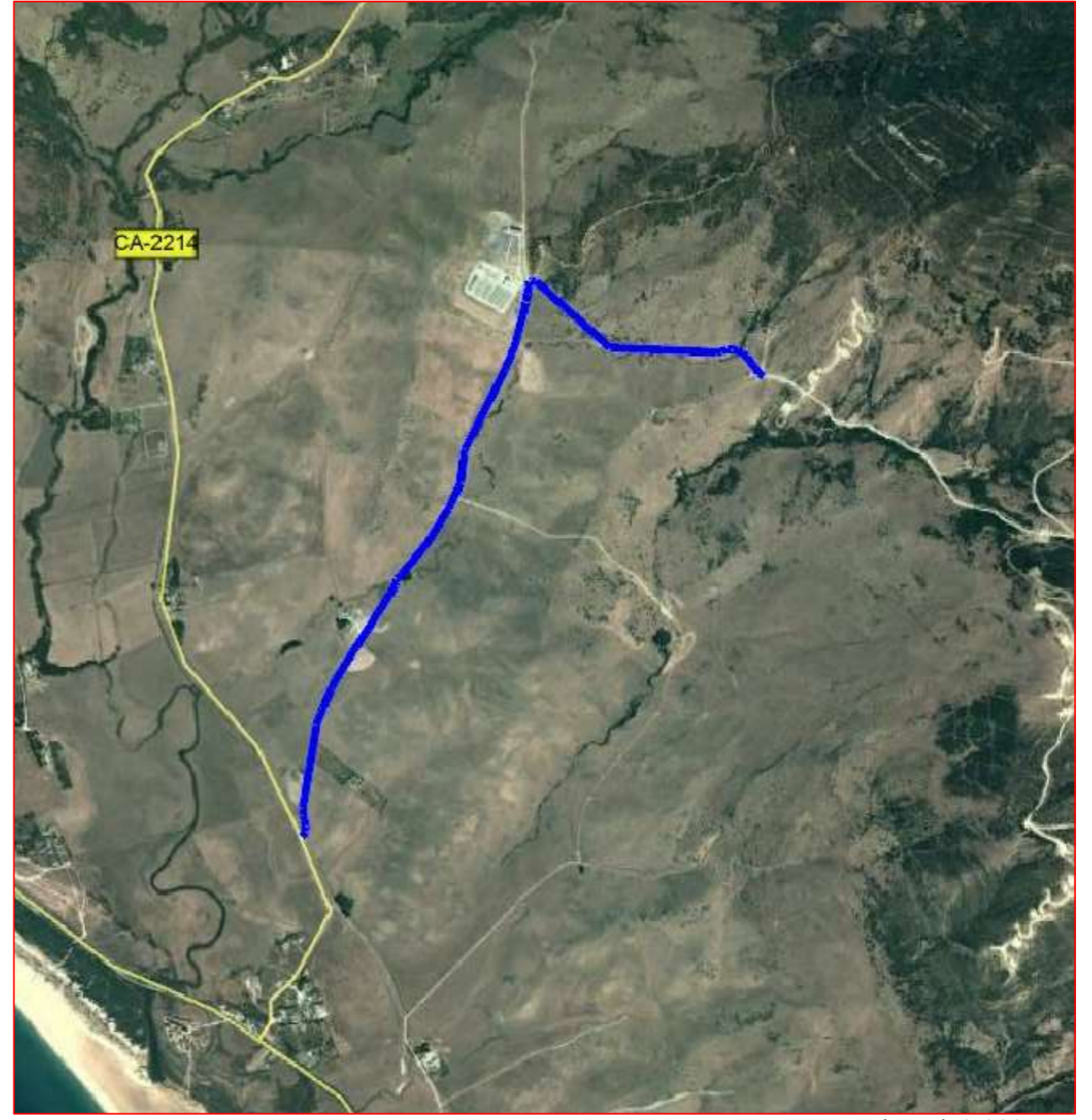
Ingeniería Topográfica  
Tlf: 660368988-671495283  
E-mail: administracion@topgea.es

Diputación de Cádiz  
Área de Desarrollo, Innovación y Cooperación Local  
Servicio de Asistencia Municipal

### Camino sobre Mapa Topográfico Andalucía a 1/10000



### Plano de situación



Escala: 1/10.000  
0 100 200 300 400 500 m

Fichas con los siguientes aspectos:

R. Catastral: 11035A023090090000AD, 11035A023090140000AI		
Código o Nº de inventario: 39	Ancho medio aprox.: 7 m	Afecciones: No hay concordancia con catastro. Parte de su recorrido es posible que pertenezca a la Colada de Ramos
Denominación: Camino 23 9009, 23 9014	Area aprox.: 27545 m <sup>2</sup>	
Uso: Público	Estado: Aceptable	Descripción: Camino situado en el paraje de Ramos. Es continuación del camino de la ficha 37 y finaliza en la carretera CA-2214
Titularidad: Municipal	Tipo de pavimento: Tierra	
Longitud: 3935.0 m		

**TOPGEA Ingeniería** **Inventario de caminos**

Camino 23 9009, 23 9014  
Tarifa, Campo de Gibraltar

Pedro Pablo Gutiérrez Braojos I.T.topografía Nº colegiaco 8252	Firma:	Formato: <b>A3</b>	Plano nº: <b>37B</b>
	Peticionario: Diputación de Cádiz		

COLEGIO OFICIAL DE INGENIERIA GEOMÁTICA Y TOPOGRÁFICA  
 VISADO: E1701774 Tra.: 201702736  
 16/OCT/2017  
 Habilitación Profesional  
 Coleg. 0008252 PEDRO PABLO GUTIERREZ BRAOJOS  
 Visado por petición expresa del cliente, art. 13 Ley de Colegios Profesionales.  
 Servicio Certificado por AENOR en la Norma ISO 9001:2015

LISTADO DE COORDENADAS DEL EJE (UTM)		
Punto	X (m)	Y (m)
51	264355.79	3994421.19
52	264343.85	3994383.26
53	264339.08	3994343.56
54	264335.34	3994303.74
55	264328.08	3994264.46
56	264313.00	3994227.44
57	264295.13	3994191.67
58	264275.53	3994156.81
59	264253.86	3994123.22
60	264232.59	3994089.35
61	264211.24	3994055.52
62	264189.45	3994021.98
63	264164.05	3993991.11
64	264138.22	3993960.57
65	264112.31	3993930.10
66	264085.95	3993900.02
67	264058.02	3993871.42
68	264031.61	3993841.69
69	264015.51	3993805.27
70	263993.11	3993772.13
71	263970.72	3993738.99
72	263948.56	3993705.68
73	263926.40	3993672.38
74	263904.25	3993639.08
75	263882.09	3993605.77
76	263859.89	3993572.50
77	263837.56	3993539.31
78	263815.24	3993506.12
79	263792.91	3993472.93
80	263770.58	3993439.74
81	263749.20	3993405.96
82	263729.76	3993371.02
83	263711.70	3993335.33
84	263695.05	3993298.96
85	263678.84	3993262.40
86	263662.83	3993225.74
87	263652.45	3993187.13
88	263644.59	3993147.91
89	263636.36	3993108.76
90	263628.18	3993069.61
91	263620.01	3993030.45
92	263611.72	3992991.32
93	263603.27	3992952.23
94	263594.82	3992913.13
95	263586.54	3992874.00
96	263581.03	3992834.39
97	263583.47	3992794.59
98	263590.95	3992755.29
99	263582.76	3992718.40
100	263571.37	3992708.63

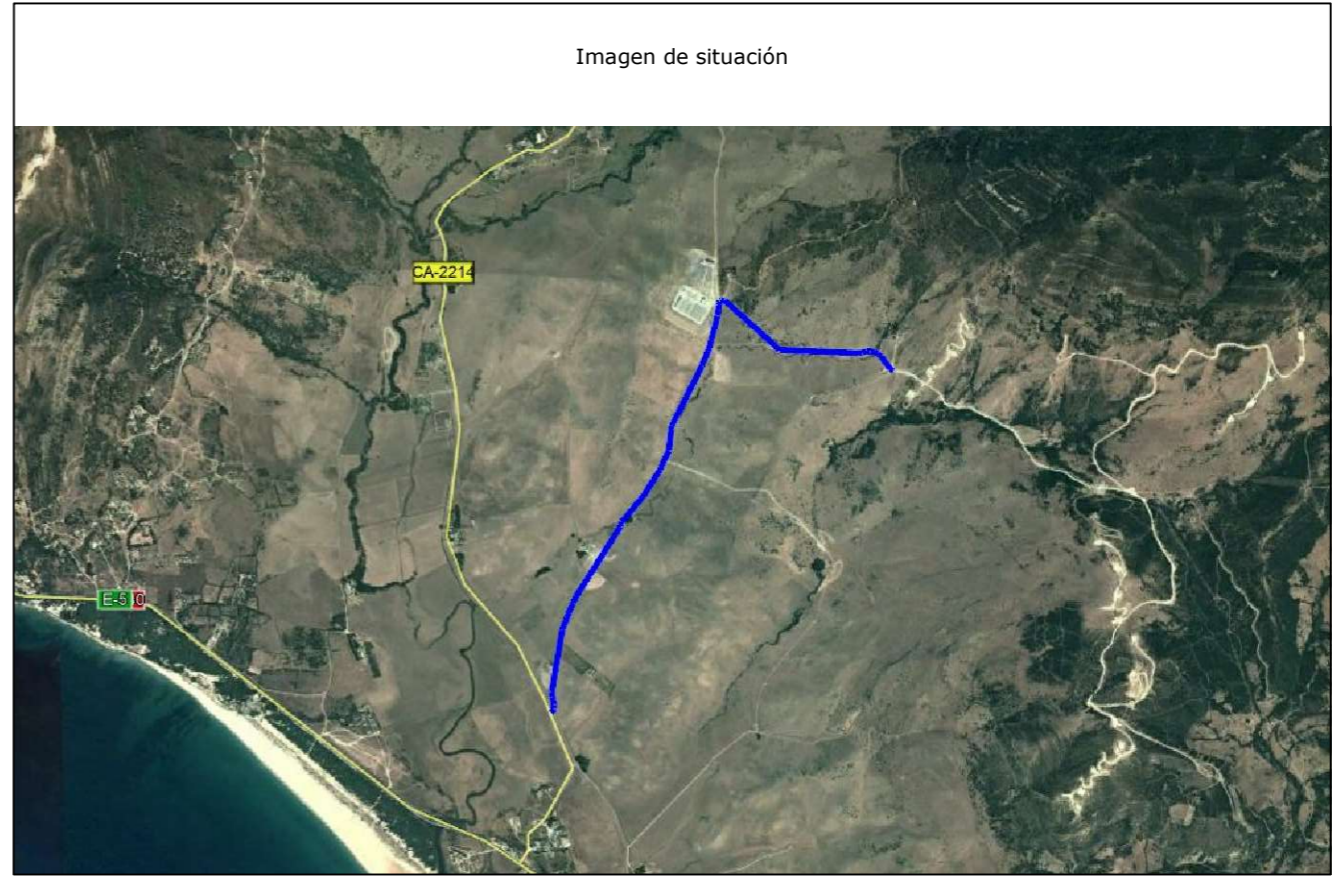



Imagen de situación



Imagen del camino

Camino indicado por el Ayuntamiento.



**Diputación de Cádiz**  
 Área de Desarrollo, Innovación y Cooperación Local  
 Servicio de Asistencia Municipal



**TOPGEA**  
 Ingeniería Topográfica  
 Tlf: 660368988-671495283  
 E-mail: topgea10@gmail.com

**Situación**



Cádiz Tarifa

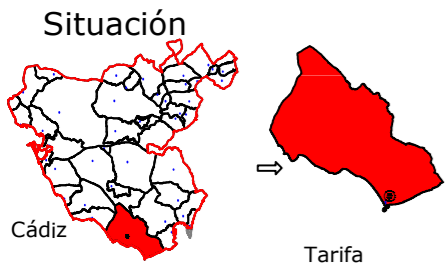
**TOPGEA Ingeniería** Inventario de los caminos de titularidad Municipal certificado

Pedro Pablo Gutiérrez Braojos  
 I.T.topografía  
 Nº colegiado 8252

Firma:  
 Peticionario:  
 Diputación de Cádiz

Formato: **A3**  
 Plano nº: **37B**

COLEGIO OFICIAL DE INGENIERÍA GEOMÁTICA Y TOPOGRÁFICA  
 VISADO : E1701774 Tra : 201702736  
 16/OCT/2017  
 Profesional  
 Habilitación Coleg. 0008252 PEDRO PABLO GUTIERREZ BRAOJOS  
 Vísado por petición expresa del cliente, art. 13 Ley de Colegios Profesionales.  
 Servicio Certificado por AENOR en la Norma ISO 9001:2015



Leyenda	
	Eje de camino
	Punto sobre eje

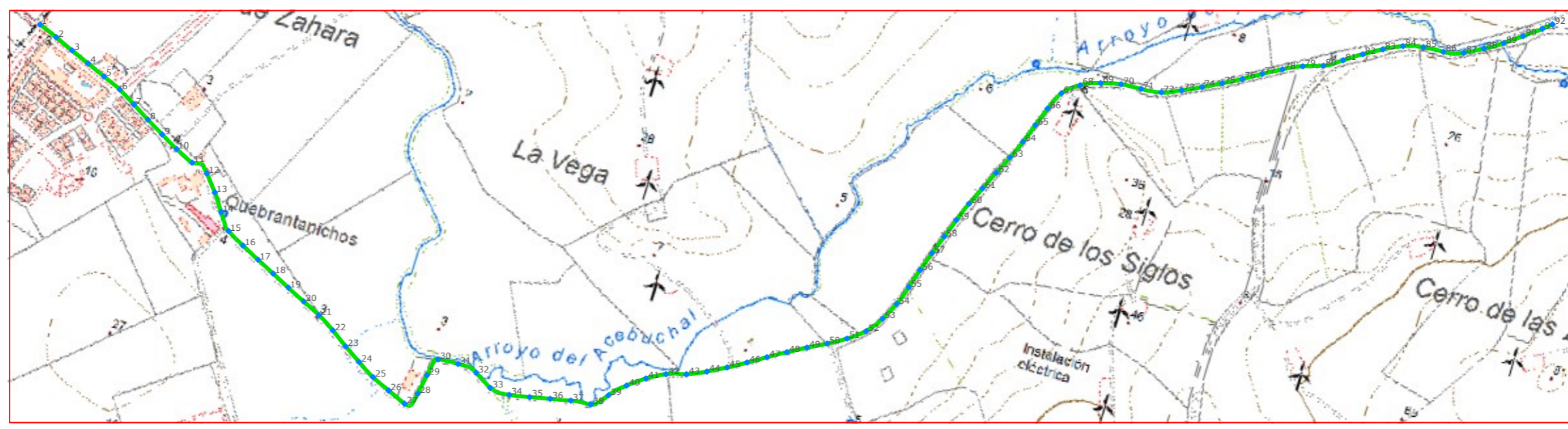
Sistema de coordenadas UTM  
Huso 30  
Sistema de Referencia ETRS89



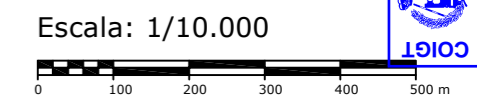
Ingeniería Topográfica  
Tlf: 660368988-671495283  
E-mail: administracion@topgea.es

Diputación de Cádiz  
Área de Desarrollo, Innovación y Cooperación Local  
Servicio de Asistencia Municipal

## Camino sobre Mapa Topográfico Andalucía a 1/10000



Plano de situación



Fichas con los siguientes aspectos:

R. Catastral: 11035A010090070000AY		
Código o Nº de inventario: 40	Ancho medio aprox.: 6.5 m	Afecciones: No hay concordancia con catastro. El camino designado es mas corto que el de catastro.
Denominación: Camino 10 9007	Area aprox.: 23538.5 m²	
Uso: Público	Estado: Aceptable	Descripción: Camino situado en el paraje el Almarchal. Comienza en Zahara de los Atunes, en la Vereda del Término de Barbate y finaliza en el Almarchal (Colada del Almarchal).
Titularidad: Municipal	Tipo de pavimento: Asfalto y tierra	
Longitud: 3621.3 m		

**TOPGEA Ingeniería** **Inventario de caminos**  
Camino 10 9007  
Tarifa, Campo de Gibraltar

Pedro Pablo Gutiérrez Braojos I.T.topografía Nº colegiaco 8252	Firma:	Formato: <b>A3</b>	Plano nº: <b>38</b>
	Peticionario: Diputación de Cádiz		

COLEGIO OFICIAL DE INGENIERIA GEOMÁTICA Y TOPOGRÁFICA  
 VISADO : E1701774 Tra : 201702736  
 16/OCT/2017  
 Profesional  
 Habilitación Coleg. 0008252 PEDRO PABLO GUTIERREZ BRAOJOS  
 Visado por petición expresa del cliente, art. 13 Ley de Colegios Profesionales.  
 Servicio Certificado por AENOR en la Norma ISO 9001:2015

LISTADO DE COORDENADAS DEL EJE (UTM)			LISTADO DE COORDENADAS DEL EJE (UTM)		
Punto	X (m)	Y (m)	Punto	X (m)	Y (m)
1	244485.84	4002658.61	47	246025.38	4002450.81
2	244523.10	4002644.11	48	246059.67	4002471.41
3	244559.99	4002628.63	49	246094.30	4002491.42
4	244597.02	4002613.52	50	246129.59	4002510.24
5	244634.06	4002598.41	51	246163.84	4002530.83
6	244670.87	4002582.83	52	246195.31	4002555.45
7	244705.57	4002562.94	53	246218.69	4002587.73
8	244740.13	4002542.79	54	246236.73	4002623.41
9	244775.07	4002523.33	55	246249.57	4002661.24
10	244810.25	4002504.32	56	246261.01	4002699.57
11	244846.63	4002487.78	57	246273.72	4002737.49
12	244880.12	4002476.02	58	246286.99	4002775.22
13	244905.69	4002445.26	59	246300.26	4002812.96
14	244928.30	4002412.28	60	246314.55	4002850.28
15	244952.87	4002381.37	61	246331.02	4002886.74
16	244988.07	4002362.43	62	246347.65	4002923.11
17	245023.94	4002344.74	63	246364.44	4002959.42
18	245059.99	4002327.39	64	246379.94	4002996.29
19	245096.03	4002310.05	65	246393.47	4003033.93
20	245132.22	4002293.00	66	246407.10	4003071.54
21	245168.47	4002276.12	67	246423.98	4003107.66
22	245202.84	4002255.72	68	246454.36	4003133.20
23	245235.78	4002233.03	69	246490.98	4003148.71
24	245269.58	4002211.63	70	246529.81	4003158.07
25	245304.07	4002191.43	71	246569.68	4003160.77
26	245340.66	4002175.29	72	246609.28	4003165.73
27	245377.55	4002159.83	73	246646.13	4003180.93
28	245396.67	4002185.94	74	246682.06	4003198.50
29	245403.26	4002225.39	75	246717.51	4003217.05
30	245415.18	4002260.85	76	246752.49	4003236.41
31	245454.89	4002264.05	77	246786.64	4003257.24
32	245493.37	4002257.78	78	246821.45	4003276.94
33	245527.99	4002237.74	79	246857.47	4003294.10
34	245567.36	4002235.43	80	246895.44	4003306.67
35	245606.66	4002242.86	81	246929.01	4003327.96
36	245645.79	4002251.15	82	246962.25	4003350.18
37	245684.92	4002259.45	83	246996.55	4003370.75
38	245724.58	4002263.56	84	247032.51	4003388.20
39	245752.25	4002290.77	85	247071.22	4003397.72
40	245780.41	4002318.88	86	247111.11	4003400.25
41	245812.37	4002342.88	87	247149.49	4003409.99
42	245847.25	4002362.33	88	247184.55	4003429.22
43	245885.38	4002373.87	89	247218.26	4003450.67
44	245921.81	4002390.31	90	247250.31	4003474.59
45	245956.98	4002409.35	91	247281.93	4003499.07
46	245991.35	4002429.79	92	247298.09	4003512.93



Camino indicado por el Ayuntamiento.



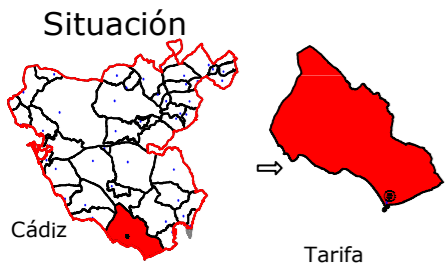
**TOPGEA Ingeniería** Inventario de los caminos de titularidad Municipal certificado

Pedro Pablo Gutiérrez Braojos  
I.T.topografía  
Nº colegiador 8252

Firma:  
Peticionario:  
Diputación de Cádiz

Formato:  
**A3**  
Plano nº:  
**38**

COLEGIO OFICIAL DE INGENIERIA GEOMÁTICA Y TOPOGRÁFICA  
 VISADO : E1701774 Tra : 201702736  
 Habilitación Profesional 16/OCT/2017  
 Coleg. 0008252 PEDRO PABLO GUTIERREZ BRAOJOS  
 Visado por petición expresa del cliente, art. 13 Ley de Colegios Profesionales.  
 Servicio Certificado por AENOR en la Norma ISO 9001:2015



Leyenda	
	Eje de camino
	Punto sobre eje

Sistema de coordenadas UTM  
 Huso 30  
 Sistema de Referencia ETRS89

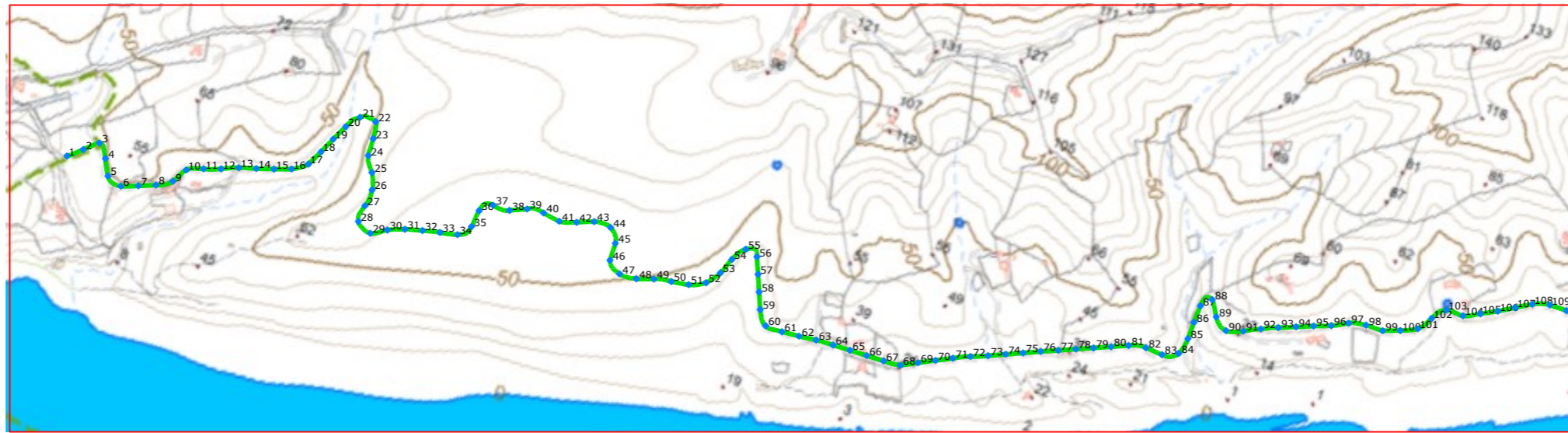


Ingeniería Topográfica  
 Tlf: 660368988-671495283  
 E-mail: administracion@topgea.es

Diputación de Cádiz  
 Área de Desarrollo, Innovación y Cooperación Local  
 Servicio de Asistencia Municipal



## Camino sobre Mapa Topográfico Andalucía a 1/10000



Plano de situación



Escala: 1/10.000



### Fichas con los siguientes aspectos:

R. Catastral: 11035A047090050000AJ		
Código o Nº de inventario: 41	Ancho medio aprox.: 6.00 m	Afección: El camino designado coincide con el de catastro. El camino discurre por zonas militares.
Denominación: Camino 47 9005 en La Costa	Area aprox.: 40447.80 m <sup>2</sup>	
Uso: Público	Estado: Aceptable	Descripción: Camino situado en el paraje de la Costa. Una parte del camino discurre por una Vía Pecuaria (Colada de la Costa y Camino de Algeciras). Comienza en el núcleo urbano de Tarifa y va hacia el Este por la costa.
Titularidad: Municipal	Tipo de pavimento: Tierra	
Longitud: 6741.30 m		

### TOPGEA Ingeniería Inventario de caminos

Camino 47 9005 en La Costa  
 Tarifa, Campo de Gibraltar

Pedro Pablo Gutiérrez Braojos  
 I.T.topografía  
 Nº colegiaco 8252

Firma:

Peticionario:  
 Diputación de Cádiz

Formato:

**A3**

Plano nº:

**39\_A**

COLEGIO OFICIAL DE INGENIERIA GEOMÁTICA Y TOPOGRÁFICA  
 VISADO : E1701774 Tra : 201702736  
 16/OCT/2017  
 Habilitación Profesional  
 Coleg. 0008252 PEDRO PABLO GUTIERREZ BRAOJOS  
 Visto por petición expresa del cliente, art. 13 Ley de Colegios Profesionales.  
 Servicio Certificado por AENOR en la Norma ISO 9001:2015

LISTADO DE COORDENADAS DEL EJE (UTM)			LISTADO DE COORDENADAS DEL EJE (UTM)			LISTADO DE COORDENADAS DEL EJE (UTM)		
Punto	X (m)	Y (m)	Punto	X (m)	Y (m)	Punto	X (m)	Y (m)
1	266348.95	3988606.58	51	267417.91	3988765.22	101	268608.95	3989121.84
2	266371.30	3988626.46	52	267444.53	3988778.34	102	268625.16	3989146.65
3	266393.42	3988646.33	53	267461.91	3988802.61	103	268643.94	3989168.78
4	266411.92	3988625.10	54	267472.11	3988830.76	104	268673.66	3989169.01
5	266426.21	3988598.74	55	267488.52	3988855.27	105	268700.36	3989182.35
6	266452.76	3988590.02	56	267510.78	3988849.70	106	268726.66	3989196.79
7	266480.71	3988600.85	57	267522.84	3988822.23	107	268752.17	3989212.56
8	266508.40	3988612.38	58	267534.81	3988794.72	108	268777.84	3989228.09
9	266533.12	3988628.30	59	267547.00	3988767.32	109	268806.16	3989237.06
10	266547.91	3988654.26	60	267565.10	3988744.59	110	268836.15	3989237.90
11	266575.00	3988666.05	61	267594.59	3988744.58			
12	266603.06	3988676.41	62	267624.44	3988747.58			
13	266630.50	3988688.49	63	267654.19	3988751.39			
14	266659.09	3988697.51	64	267684.12	3988753.35			
15	266687.52	3988707.08	65	267714.08	3988754.93			
16	266715.65	3988717.45	66	267744.05	3988756.24			
17	266739.70	3988735.00	67	267774.02	3988757.56			
18	266752.65	3988762.04	68	267803.78	3988760.60			
19	266764.69	3988789.51	69	267830.21	3988774.70			
20	266777.36	3988816.70	70	267856.71	3988788.76			
21	266794.86	3988840.07	71	267883.42	3988802.42			
22	266822.61	3988842.04	72	267910.38	3988815.45			
23	266828.50	3988813.65	73	267938.04	3988826.99			
24	266830.38	3988783.81	74	267965.26	3988839.60			
25	266846.14	3988758.88	75	267992.53	3988852.11			
26	266856.64	3988731.14	76	268019.81	3988864.60			
27	266854.41	3988701.61	77	268047.20	3988876.82			
28	266853.08	3988672.75	78	268074.60	3988889.05			
29	266879.04	3988660.90	79	268101.99	3988901.27			
30	266904.44	3988675.98	80	268129.39	3988913.50			
31	266932.08	3988687.53	81	268156.79	3988925.73			
32	266960.93	3988695.72	82	268185.64	3988932.22			
33	266990.00	3988702.97	83	268215.59	3988930.72			
34	267019.18	3988709.65	84	268241.36	3988942.19			
35	267036.93	3988730.92	85	268247.49	3988971.18			
36	267039.75	3988760.73	86	268247.57	3989001.18			
37	267059.02	3988777.53	87	268248.30	3989031.15			
38	267088.26	3988778.85	88	268263.62	3989047.73			
39	267115.46	3988791.47	89	268280.00	3989022.73			
40	267144.21	3988794.72	90	268303.66	3989006.41			
41	267173.90	3988790.70	91	268331.72	3989015.80			
42	267202.38	3988799.26	92	268358.32	3989029.64			
43	267230.16	3988810.56	93	268385.59	3989042.03			
44	267259.43	3988810.84	94	268413.34	3989053.45			
45	267276.57	3988788.10	95	268440.92	3989065.24			
46	267277.94	3988758.15	96	268468.81	3989076.23			
47	267301.34	3988741.82	97	268495.29	3989090.23			
48	267330.94	3988743.99	98	268524.20	3989097.31			
49	267359.22	3988753.86	99	268554.05	3989098.16			
50	267388.38	3988760.11	100	268582.15	3989108.67			



Camino indicado por el Ayuntamiento.

**Diputación de Cádiz** | Área de Desarrollo, Innovación y Cooperación Local  
Servicio de Asistencia Municipal

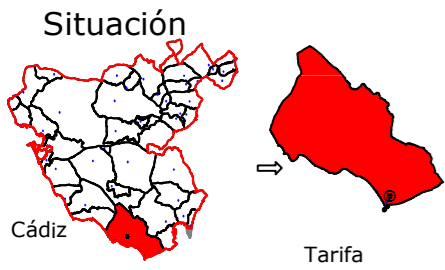
**TOPGEA**  
Ingeniería Topográfica  
Tlf: 660368988-671495283  
E-mail: topgea10@gmail.com



**TOPGEA Ingeniería** Inventario de los caminos de titularidad Municipal certificado

Pedro Pablo Gutiérrez Braojos I.T.topografía Nº colegiado 8252	Firma:	Formato: <b>A3</b>	Plano nº: <b>39_A</b>
	Peticionario: Diputación de Cádiz		

COIGT  
 VISADO : E1701774 Tra : 201702736  
 COLEGIO OFICIAL DE INGENIERIA GEOMÁTICA Y TOPOGRÁFICA  
 16/OCT/2017  
 Profesional  
 Habilitación Coleg. 0008252 PEDRO PABLO GUTIERREZ BRAOJOS  
 Vísado por petición expresa del cliente, art. 13 Ley de Colegios Profesionales.  
 Servicio Certificado por AENOR en la Norma ISO 9001:2015



Leyenda	
	Eje de camino
	Punto sobre eje

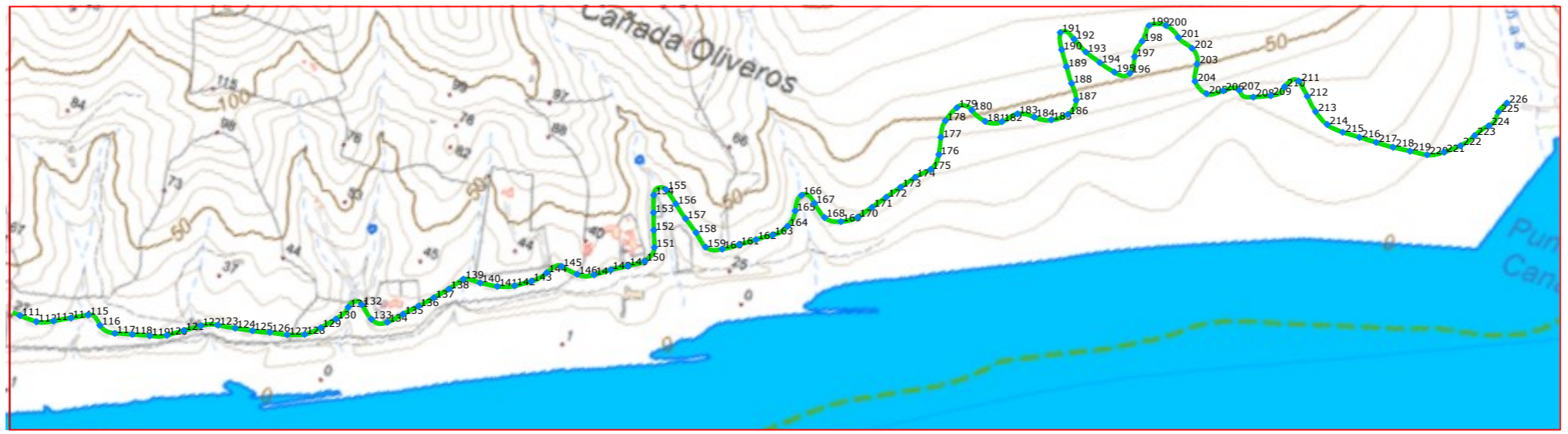
Sistema de coordenadas UTM  
Huso 30  
Sistema de Referencia ETRS89



Ingeniería Topográfica  
Tlf: 660368988-671495283  
E-mail: administracion@topgea.es

Diputación de Cádiz  
Área de Desarrollo, Innovación y Cooperación Local  
Servicio de Asistencia Municipal

## Camino sobre Mapa Topográfico Andalucía a 1/10000



### Plano de situación



Escala: 1/10.000  
0 100 200 300 400 500 m

### Fichas con los siguientes aspectos:

R. Catastral: 11035A047090050000AJ		
Código o Nº de inventario: 41	Ancho medio aprox.: 6.00 m	Afección: El camino designado coincide con el de catastro. El camino discurre por zonas militares.
Denominación: Camino 47 9005 en La Costa	Area aprox.: 40447.80 m <sup>2</sup>	
Uso: Público	Estado: Aceptable	Descripción: Camino situado en el paraje de la Costa. Una parte del camino discurre por una Vía Pecuaria (Colada de la Costa y Camino de Algeciras). Comienza en el núcleo urbano de Tarifa y va hacia el Este por la costa.
Titularidad: Municipal	Tipo de pavimento: Tierra	
Longitud: 6741.30 m		

**TOPGEA Ingeniería** **Inventario de caminos**  
Camino 47 9005 en La Costa  
Tarifa, Campo de Gibraltar

Pedro Pablo Gutiérrez Braojos I.T.topografía Nº colegiaco 8252	Firma:	Formato: <b>A3</b>	Plano nº: <b>39_B</b>
	Peticionario: Diputación de Cádiz		

COLEGIO OFICIAL DE INGENIERIA GEOMÁTICA Y TOPOGRÁFICA  
 VISADO : E1701774 Tra : 201702736  
 16/OCT/2017  
 Habilitación Profesional  
 Coleg. 0008252 PEDRO PABLO GUTIERREZ BRAOJOS  
 Visado por petición expresa del cliente, art. 13 Ley de Colegios Profesionales.  
 Servicio Certificado por AENOR en la Norma ISO 9001:2015

LISTADO DE COORDENADAS DEL EJE (UTM)			LISTADO DE COORDENADAS DEL EJE (UTM)			LISTADO DE COORDENADAS DEL EJE (UTM)		
Punto	X (m)	Y (m)	Punto	X (m)	Y (m)	Punto	X (m)	Y (m)
111	268866.13	3989237.93	161	269982.68	3989776.67	211	270787.38	3990370.47
112	268896.11	3989237.82	162	270006.70	3989794.63	212	270810.13	3990351.06
113	268923.45	3989249.19	163	270031.11	3989812.07	213	270832.61	3990331.23
114	268949.47	3989264.11	164	270049.77	3989834.88	214	270858.91	3990317.35
115	268975.50	3989279.04	165	270053.02	3989864.22	215	270888.52	3990314.03
116	269000.81	3989269.27	166	270054.01	3989893.02	216	270918.47	3990315.75
117	269029.38	3989265.22	167	270079.49	3989887.72	217	270948.42	3990317.47
118	269058.08	3989273.96	168	270104.08	3989870.76	218	270978.33	3990319.66
119	269086.97	3989282.02	169	270133.01	3989873.90	219	271008.09	3990323.43
120	269114.55	3989293.06	170	270157.53	3989890.76	220	271037.78	3990327.59
121	269138.92	3989310.55	171	270174.66	3989915.32	221	271063.64	3990341.92
122	269163.16	3989328.22	172	270191.66	3989940.03	222	271086.07	3990361.81
123	269190.69	3989339.25	173	270208.81	3989964.64	223	271102.98	3990386.36
124	269220.19	3989344.71	174	270226.38	3989988.96	224	271120.07	3990410.81
125	269249.56	3989350.82	175	270246.78	3990010.86	225	271127.31	3990438.57
126	269278.55	3989358.32	176	270251.15	3990039.63	226	271135.76	3990457.96
127	269307.77	3989364.89	177	270244.12	3990068.79			
128	269335.70	3989375.62	178	270241.78	3990098.18			
129	269357.64	3989395.87	179	270252.62	3990125.96			
130	269377.08	3989418.71	180	270278.15	3990130.55			
131	269390.00	3989445.14	181	270306.13	3990120.50			
132	269410.21	3989457.18	182	270333.37	3990129.97			
133	269434.37	3989439.57	183	270353.78	3990151.47			
134	269461.71	3989444.25	184	270382.83	3990156.31			
135	269482.26	3989466.04	185	270411.77	3990161.90			
136	269502.43	3989488.24	186	270435.11	3990180.34			
137	269522.06	3989510.91	187	270440.13	3990208.49			
138	269541.31	3989533.91	188	270422.84	3990232.70			
139	269558.77	3989558.20	189	270404.80	3990256.65			
140	269588.09	3989562.13	190	270387.29	3990281.01			
141	269617.72	3989566.71	191	270374.55	3990307.84			
142	269645.29	3989578.02	192	270400.92	3990305.46			
143	269669.87	3989595.21	193	270427.43	3990291.57			
144	269689.26	3989617.69	194	270456.15	3990282.90			
145	269709.24	3989636.90	195	270485.31	3990276.05			
146	269739.00	3989633.36	196	270510.96	3990283.68			
147	269766.75	3989642.46	197	270508.54	3990313.04			
148	269790.84	3989660.32	198	270511.59	3990342.36			
149	269815.95	3989676.71	199	270513.66	3990371.73			
150	269840.17	3989694.27	200	270540.84	3990381.57			
151	269847.84	3989722.05	201	270567.99	3990369.91			
152	269836.51	3989749.78	202	270596.16	3990360.30			
153	269825.87	3989777.83	203	270613.72	3990337.88			
154	269815.89	3989806.11	204	270620.31	3990308.94			
155	269832.30	3989822.12	205	270646.40	3990295.70			
156	269856.72	3989804.78	206	270671.60	3990310.44			
157	269880.87	3989787.02	207	270696.90	3990320.39			
158	269906.08	3989770.75	208	270723.67	3990317.89			
159	269930.00	3989752.96	209	270750.88	3990330.51			
160	269958.09	3989759.56	210	270767.77	3990352.80			



Camino indicado por el Ayuntamiento.

**Diputación de Cádiz** | Área de Desarrollo, Innovación y Cooperación Local  
Servicio de Asistencia Municipal

  
**TOPGEA**  
Ingeniería Topográfica  
Tlf: 660368988-671495283  
E-mail: topgea10@gmail.com

**Situación**

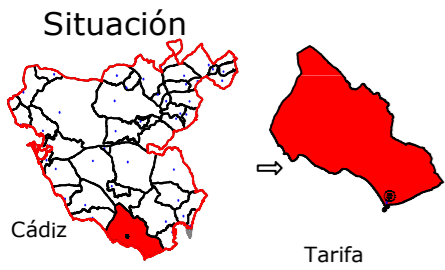


Cádiz Tarifa

**TOPGEA Ingeniería** Inventario de los caminos de titularidad Municipal certificado

Pedro Pablo Gutiérrez Braojos I.T.topografía Nº colegiado 8252	Firma:	<b>A3</b>	Formato:	Plano nº:
	Peticionario: Diputación de Cádiz		<b>39_B</b>	

COIGT  
 VISADO : E1701774 Tra : 201702736  
 COLEGIO OFICIAL DE INGENIERIA GEOMÁTICA Y TOPOGRÁFICA  
 16/OCT/2017  
 Profesional  
 Habilitación Coleg. 0008252 PEDRO PABLO GUTIERREZ BRAOJOS  
 Visto por petición expresa del cliente, art. 13 Ley de Colegios Profesionales.  
 Servicio Certificado por AENOR en la Norma ISO 9001:2015



Leyenda	
	Eje de camino
	Punto sobre eje

Sistema de coordenadas UTM  
Huso 30  
Sistema de Referencia ETRS89



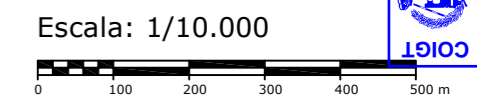
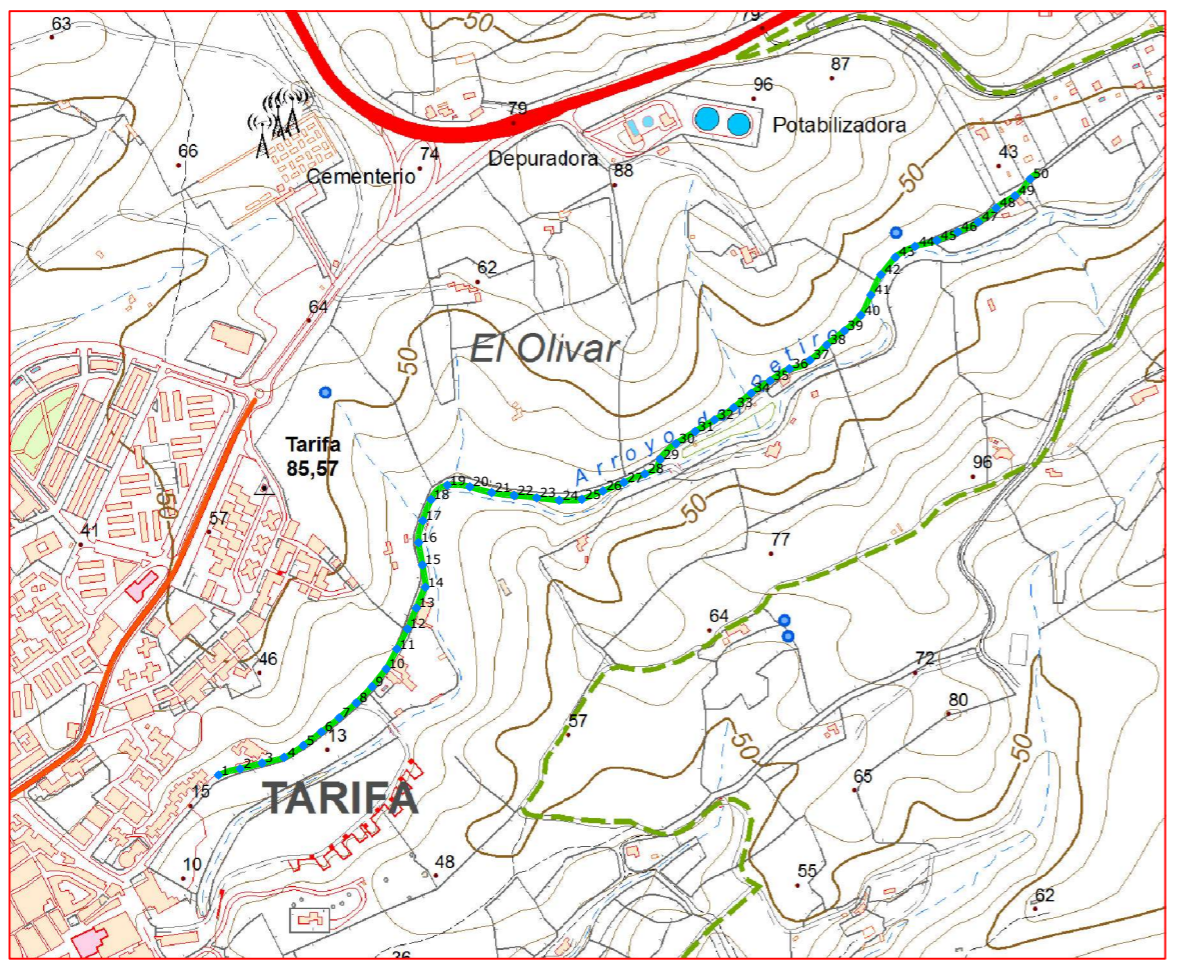
Ingeniería Topográfica  
Tlf: 660368988-671495283  
E-mail: administracion@topgea.es

Diputación de Cádiz  
Área de Desarrollo, Innovación y Cooperación Local  
Servicio de Asistencia Municipal



## Camino sobre Mapa Topográfico Andalucía a 1/10000

## Plano de situación



### Fichas con los siguientes aspectos:

R. C.: 11035A047090100000AS, 11035A047090120000AU		
Código o Nº de inventario: 42	Ancho medio aprox.: 5.00 m	Afecciones: El camino designado no coincide con el de catastro. La 1ª Ref. 11035A047090100000AS es mas largo que el camino designado y la 2ª Ref. 11035A047090120000AU coincide con el camino designado.
Denominación: Camino 47 9010 en La Costa	Area aprox.: 13141.50 m²	
Uso: Público	Estado: Aceptable	
Titularidad: Municipal	Tipo de pavimento: Asfalto y Tierra	Descripción: Camino situado en el paraje del Olivar-Matatoros. Comienza en la calle Calzadilla de Tellez del núcleo urbano de Tarifa y va hacia el Este.
Longitud: 2628.30 m²		

**TOPGEA Ingeniería** **Inventario de caminos**  
Camino 47 9010, 47 9012 en La Costa  
Tarifa, Campo de Gibraltar

Pedro Pablo Gutiérrez Braojos I.T.topografía Nº colegiaco 8252	Firma:	Formato: <b>A3</b>	Plano nº: <b>40_A</b>
	Peticionario: Diputación de Cádiz		

COLEGIO OFICIAL DE INGENIERIA GEOMÁTICA Y TOPOGRÁFICA  
 VISADO : E1701774 Tra : 201702736  
 16/OCT/2017  
 Profesional  
 Habilitación Coleg. 0008252 PEDRO PABLO GUTIERREZ BRAOJOS  
 Visto por petición expresa del cliente, art. 13 Ley de Colegios Profesionales.  
 Servicio Certificado por AENOR en la Norma ISO 9001:2015

LISTADO DE COORDENADAS DEL EJE (UTM)		
Punto	X (m)	Y (m)
1	265688.76	3988794.07
2	265717.45	3988802.43
3	265746.51	3988809.88
4	265775.51	3988817.40
5	265800.94	3988833.08
6	265824.83	3988851.23
7	265848.36	3988869.83
8	265870.97	3988889.53
9	265891.92	3988911.00
10	265910.57	3988934.49
11	265924.86	3988960.82
12	265938.74	3988987.42
13	265950.45	3989015.02
14	265962.28	3989042.58
15	265958.55	3989071.92
16	265953.45	3989101.47
17	265959.16	3989130.61
18	265970.09	3989158.50
19	265991.48	3989177.44
20	266021.15	3989175.40
21	266050.09	3989167.54
22	266079.84	3989163.86
23	266109.68	3989160.72
24	266139.48	3989157.45
25	266169.29	3989158.81
26	266197.23	3989169.72
27	266224.97	3989181.12
28	266252.73	3989192.41
29	266272.90	3989211.55
30	266293.91	3989232.46
31	266319.21	3989248.56
32	266344.95	3989263.95
33	266370.24	3989280.02
34	266393.32	3989299.16
35	266418.41	3989315.62
36	266443.78	3989331.44
37	266470.98	3989342.72
38	266493.15	3989362.90
39	266516.54	3989381.68
40	266538.32	3989402.13
41	266551.52	3989429.01
42	266564.86	3989455.79
43	266583.95	3989478.91
44	266609.99	3989493.28
45	266638.90	3989501.10
46	266666.66	3989512.46
47	266693.53	3989525.66
48	266717.24	3989543.94
49	266742.28	3989560.30
50	266762.20	3989582.37



Camino indicado por el Ayuntamiento.



**Diputación de Cádiz** | Área de Desarrollo, Innovación y Cooperación Local  
Servicio de Asistencia Municipal



**TOPGEA**  
Ingeniería Topográfica  
Tlf: 660368988-671495283  
E-mail: topgea10@gmail.com

Situación



Cádiz Tarifa

**TOPGEA Ingeniería** Inventario de los caminos de titularidad Municipal certificado

Pedro Pablo Gutiérrez Braojos  
I.T.topografía  
Nº colegiaco 8252

Firma:

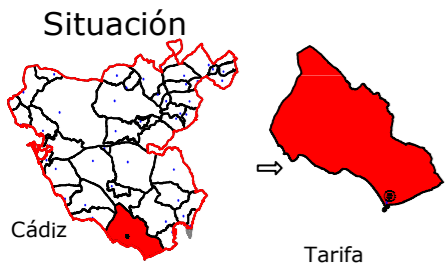
Peticionario:  
Diputación de Cádiz

Formato:

**A3**

Plano nº:

**40\_A**



Leyenda	
	Eje de camino
	Punto sobre eje

Sistema de coordenadas UTM  
 Huso 30  
 Sistema de Referencia ETRS89



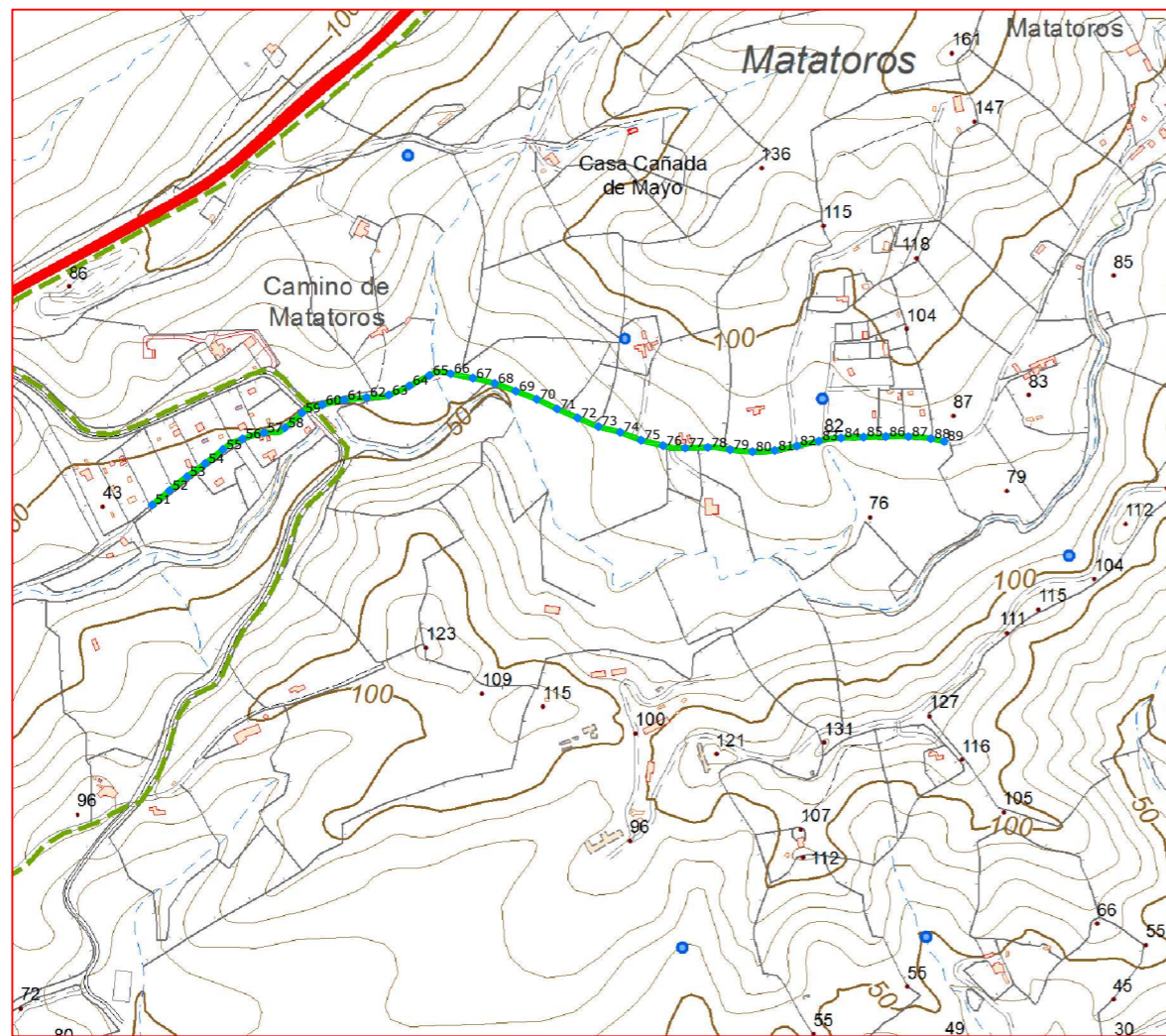
Ingeniería Topográfica  
 Tlf: 660368988-671495283  
 E-mail: administracion@topgea.es

Diputación de Cádiz  
 Área de Desarrollo, Innovación y Cooperación Local  
 Servicio de Asistencia Municipal



## Camino sobre Mapa Topográfico Andalucía a 1/10000

## Plano de situación



Escala: 1/10.000



### Fichas con los siguientes aspectos:

R. C.: 11035A047090100000AS, 11035A047090120000AU		
Código o Nº de inventario: 42	Ancho medio aprox.: 5.00 m	Afecciones: El camino designado no coincide con el de catastro. La 1ª Ref. 11035A047090100000AS es mas largo que el camino designado y la 2ª Ref. 11035A047090120000AU coincide con el camino designado.
Denominación: Camino 47 9010 en La Costa	Area aprox.: 13141.50 m²	
Uso: Público	Estado: Aceptable	
Titularidad: Municipal	Tipo de pavimento: Asfalto y Tierra	Descripción: Camino situado en el paraje del Olivar-Matatoros. Comienza en la calle Calzadilla de Tellez del núcleo urbano de Tarifa y va hacia el Este.
Longitud: 2628.30 m²		

**TOPGEA Ingeniería** **Inventario de caminos**  
 Camino 47 9010, 47 9012 en La Costa  
 Tarifa, Campo de Gibraltar

Pedro Pablo Gutiérrez Braojos I.T.topografía Nº colegiaco 8252	Firma:	Formato: <b>A3</b>	Plano nº: <b>40_B</b>
	Peticionario: Diputación de Cádiz		

COLEGIO OFICIAL DE INGENIERIA GEOMÁTICA Y TOPOGRÁFICA  
 VISADO : E1701774 Tra : 201702736  
 16/OCT/2017  
 Profesional  
 Habilitación Coleg. 0008252 PEDRO PABLO GUTIERREZ BRAOJOS  
 Visto por petición expresa del cliente, art. 13 Ley de Colegios Profesionales.  
 Servicio Certificado por AENOR en la Norma ISO 9001:2015

LISTADO DE COORDENADAS DEL EJE (UTM)		
Punto	X (m)	Y (m)
51	266785.37	3989601.30
52	266808.50	3989620.40
53	266831.95	3989639.07
54	266856.22	3989656.72
55	266879.81	3989675.24
56	266905.98	3989689.28
57	266934.67	3989697.70
58	266962.67	3989704.25
59	266985.27	3989723.93
60	267012.45	3989734.87
61	267041.68	3989741.30
62	267071.48	3989744.68
63	267101.14	3989747.95
64	267128.52	3989760.13
65	267155.08	3989774.07
66	267183.79	3989776.29
67	267213.22	3989770.50
68	267242.31	3989763.25
69	267270.50	3989753.01
70	267298.48	3989742.19
71	267325.55	3989729.29
72	267353.02	3989717.23
73	267380.72	3989705.85
74	267409.71	3989698.20
75	267437.75	3989687.54
76	267466.88	3989680.39
77	267496.56	3989677.22
78	267526.54	3989678.05
79	267556.28	3989674.97
80	267586.13	3989672.35
81	267615.99	3989673.99
82	267645.41	3989679.80
83	267674.69	3989686.35
84	267704.28	3989690.63
85	267734.26	3989691.73
86	267764.25	3989692.60
87	267794.23	3989692.37
88	267824.07	3989689.65
89	267841.97	3989685.99



Camino indicado por el Ayuntamiento.



**Diputación de Cádiz**  
 Área de Desarrollo, Innovación y Cooperación Local  
 Servicio de Asistencia Municipal



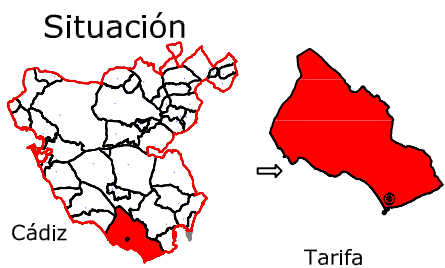
**TOPGEA**  
 Ingeniería Topográfica  
 Tlf: 660368988-671495283  
 E-mail: topgea10@gmail.com



**TOPGEA Ingeniería** Inventario de los caminos de titularidad Municipal certificado

Pedro Pablo Gutiérrez Braojos I.T.topografía Nº colegiado 8252	Firma:	Formato: <b>A3</b>	Plano nº: <b>40_B</b>
	Peticionario: Diputación de Cádiz		

COIGT  
 VISADO : E1701774 Tra : 201702736  
 COLEGIO OFICIAL DE INGENIERIA GEOMÁTICA Y TOPOGRÁFICA  
 16/OCT/2017  
 Profesional  
 Habilitación Coleg. 0008252 PEDRO PABLO GUTIERREZ BRAOJOS  
 Visto por petición expresa del cliente, art. 13 Ley de Colegios Profesionales.  
 Servicio Certificado por AENOR en la Norma ISO 9001:2015



Leyenda	
	Eje de camino
	Punto sobre eje

Sistema de coordenadas UTM  
Huso 30  
Sistema de Referencia ETRS89



Ingeniería Topográfica

Tlf: 660368988-671495283

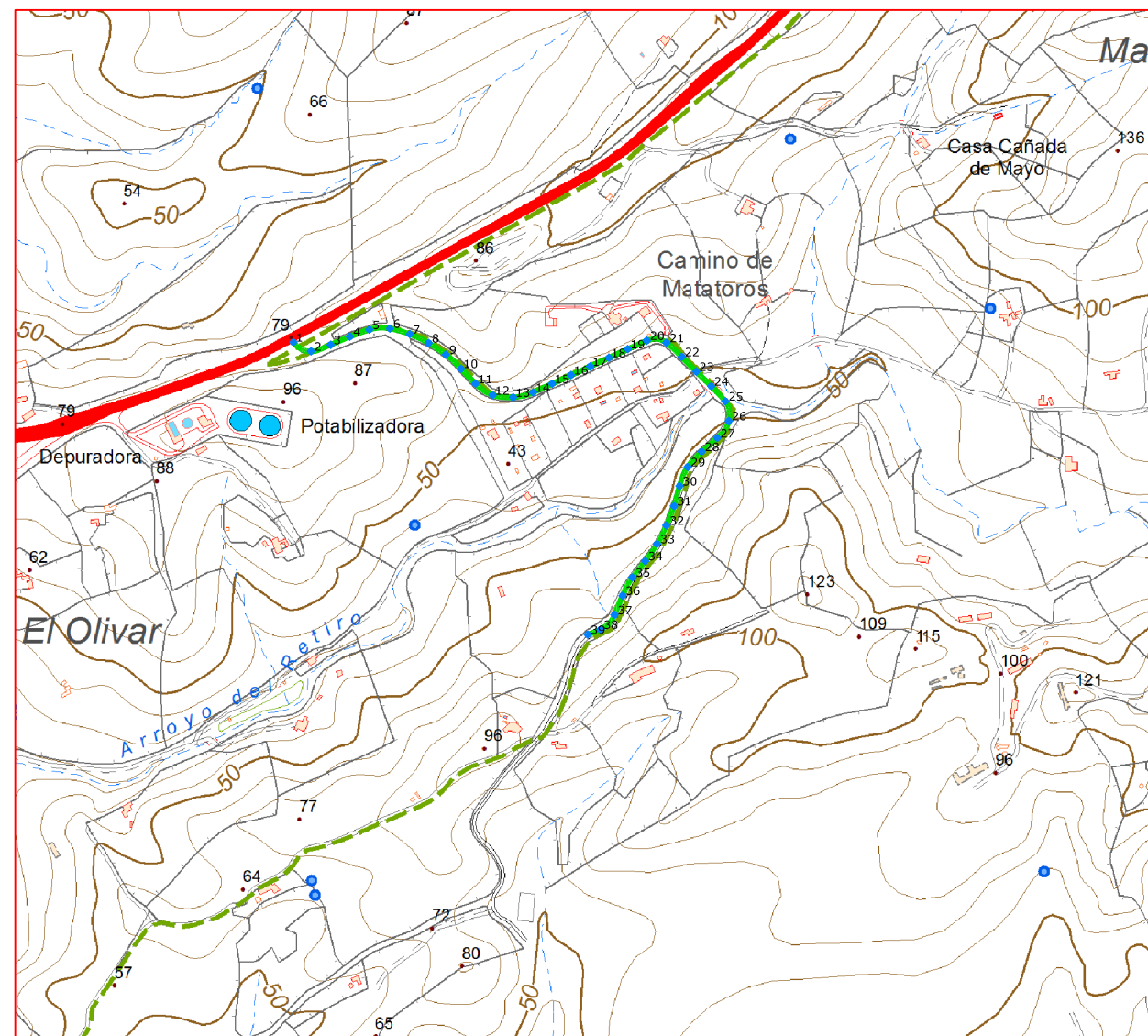
E-mail: administracion@topgea.es



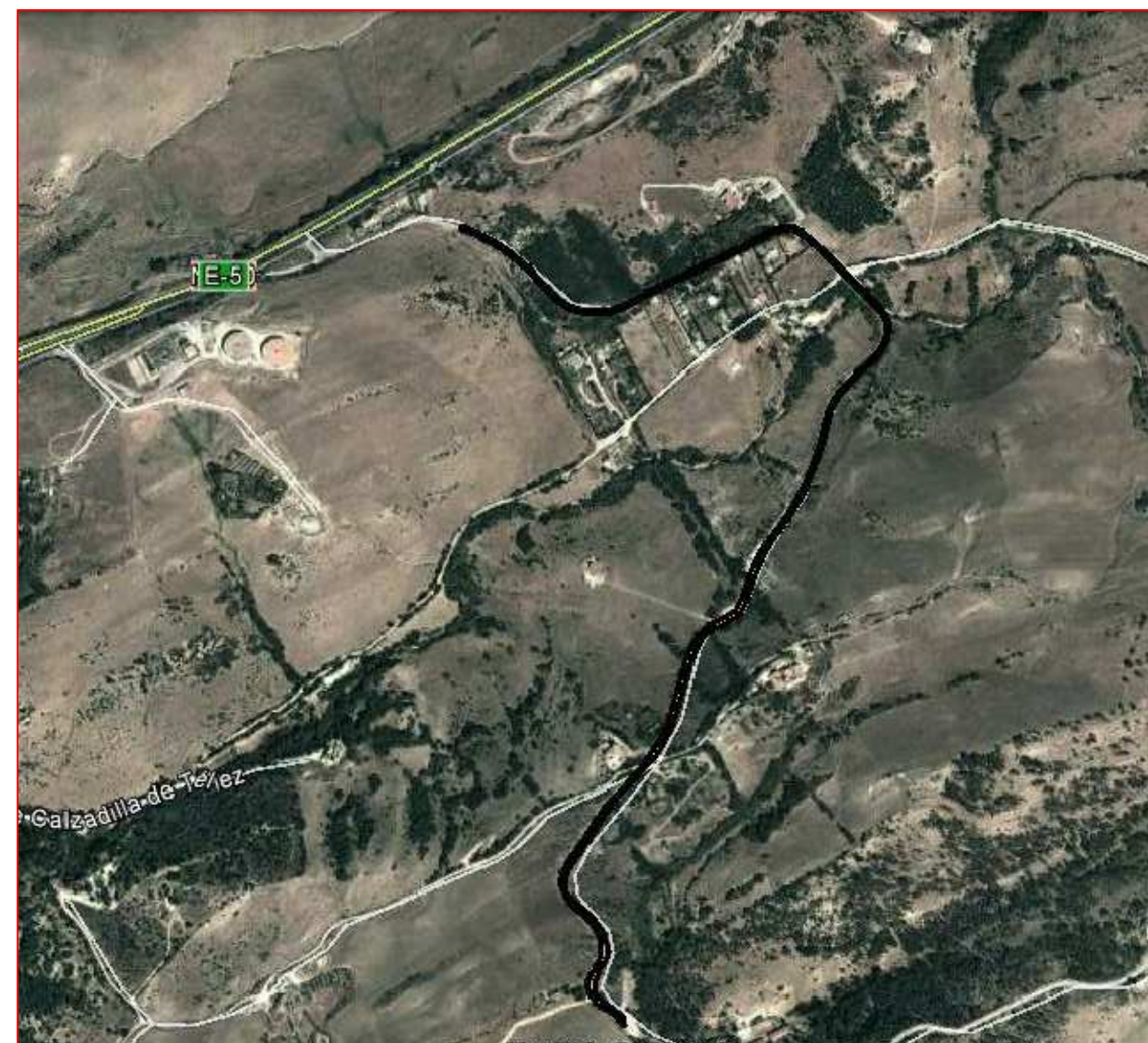
Diputación de Cádiz

Área de Desarrollo, Innovación y Cooperación Local  
Servicio de Asistencia Municipal

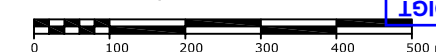
## Camino sobre Mapa Topográfico Andalucía a 1/10000



## Plano de situación



Escala: 1/10.000



### Fichas con los siguientes aspectos:

R. Catastral: 11035A047000680000AO, 11035A047090110000AZ		
Código o Nº de inventario: 43	Ancho medio aprox.: 5.7 m	Afecciones: No hay concordancia con catastro. El camino designado es mas corto que el de la referencia catastral 11035A047090110000AZ.
Denominación: Camino 47 9011	Area aprox.: 6442 m <sup>2</sup>	Descripción: Camino situado en el paraje de Matatoros, comienza en la carretera N-340 y se dirige hacia el Sur.
Uso: Público	Estado: Aceptable	
Titularidad: Municipal	Tipo de pavimento: Tierra	
Longitud: 1130.10 m		

### TOPGEA Ingeniería Inventario de caminos

Camino 47-9011  
Tarifa, Campo de Gibraltar

Pedro Pablo Gutiérrez Braojos  
I.T.topografía  
Nº colegiaco 8252

Firma:

Peticionario:  
Diputación de Cádiz

Formato:

**A3**

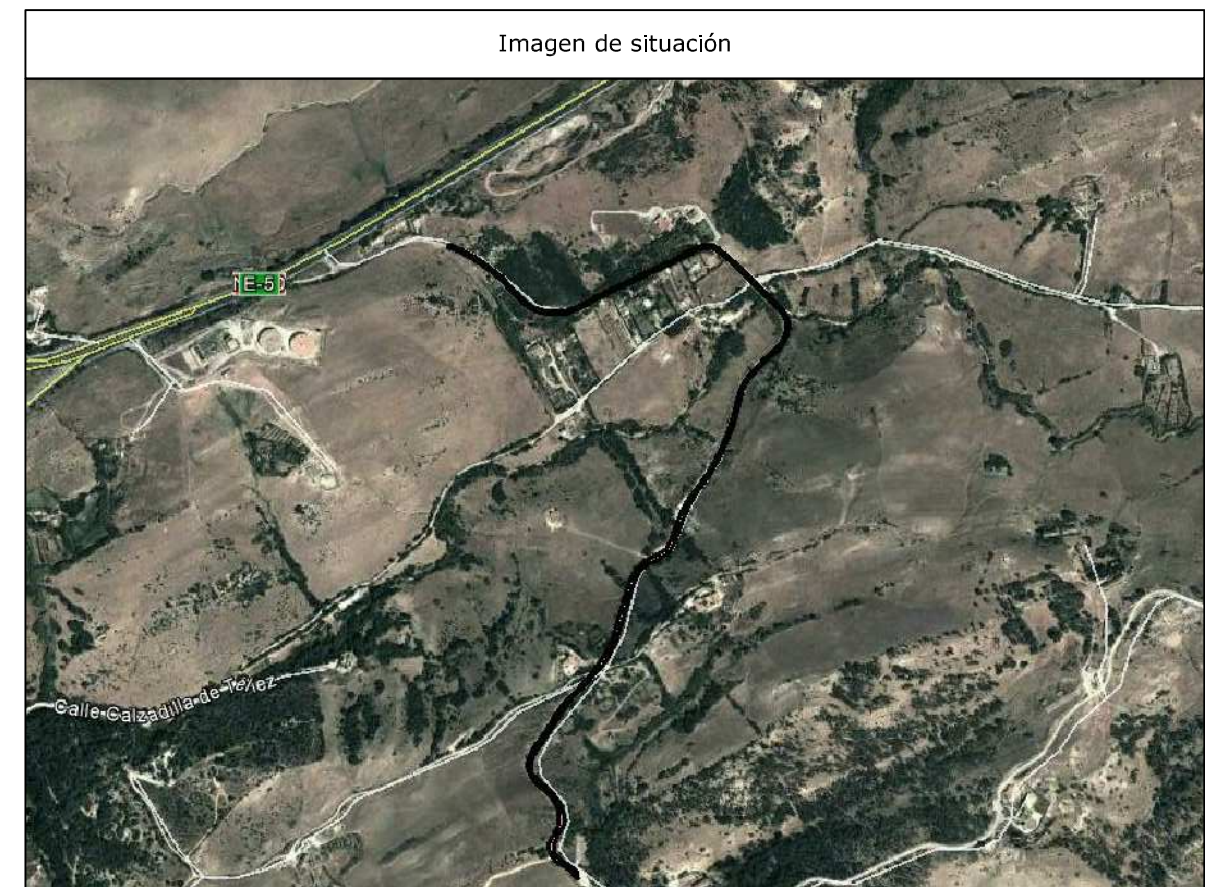
Plano nº:

**41**

COLEGIO OFICIAL DE INGENIERIA GEOMÁTICA Y TOPOGRÁFICA  
 VISADO : E1701774 Tra : 201702736  
 16/OCT/2017  
 Profesional  
 Habilitación Coleg. 0008252 PEDRO PABLO GUTIERREZ BRAOJOS  
 Visto por petición expresa del cliente. art. 13 Ley de Colegios Profesionales.  
 Servicio Certificado por AENOR en la Norma ISO 9001:2015

LISTADO DE COORDENADAS DEL EJE (UTM)		
Punto	X (m)	Y (m)
1	266409.96	3989773.92
2	266435.55	3989760.91
3	266463.81	3989770.15
4	266491.39	3989781.94
5	266519.59	3989792.13
6	266549.23	3989793.62
7	266578.08	3989785.59
8	266605.13	3989772.70
9	266630.01	3989755.99
10	266651.86	3989735.58
11	266672.84	3989714.14
12	266697.53	3989697.55
13	266727.17	3989694.42
14	266756.05	3989701.66
15	266783.35	3989714.10
16	266810.70	3989726.42
17	266838.02	3989738.82
18	266865.25	3989751.40
19	266892.49	3989763.98
20	266919.91	3989776.14
21	266948.25	3989773.17
22	266970.26	3989752.89
23	266991.32	3989731.52
24	267012.80	3989710.58
25	267033.30	3989688.71
26	267038.24	3989660.20
27	267021.66	3989635.79
28	266999.15	3989615.96
29	266978.96	3989593.90
30	266967.20	3989566.45
31	266959.21	3989537.53
32	266948.30	3989509.60
33	266934.67	3989482.96
34	266917.72	3989458.24
35	266899.18	3989434.66
36	266884.95	3989408.36
37	266873.36	3989380.69
38	266853.34	3989359.36
39	266834.60	3989352.16

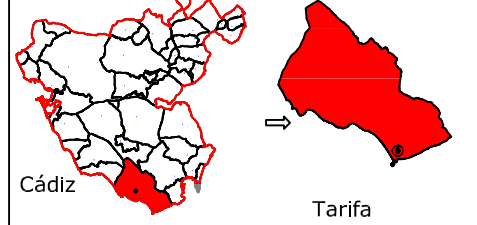
Camino indicado por el Ayuntamiento.



COLEGIO OFICIAL DE INGENIERIA GEOMÁTICA Y TOPOGRÁFICA  
**COIGT**  
 VISADO : E1701774    Tra : 201702736  
 16/OCT/2017  
 Profesional  
 Habilitación  
 Coleg. 0008252 PEDRO PABLO GUTIERREZ BRAOJOS  
 Visto por petición expresa del cliente, art. 13 Ley de Colegios Profesionales.  
 Servicio Certificado por AENOR en la Norma ISO 9001:2015

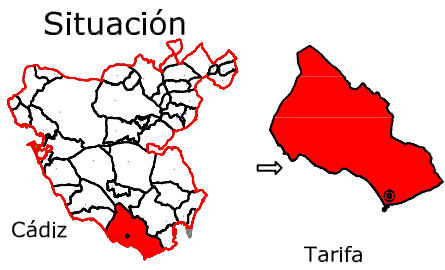

**Diputación de Cádiz** | Área de Desarrollo, Innovación y Cooperación Local  
 Servicio de Asistencia Municipal

  
**TOPGEA**  
 Ingeniería Topográfica  
 Tlf: 660368988-671495283  
 E-mail: topgea10@gmail.com

**Situación**  
  
 Cádiz      Tarifa

**TOPGEA Ingeniería** Inventario de los caminos de titularidad Municipal certificado

Pedro Pablo Gutiérrez Braojos I.T.topografía Nº colegiado 8252	Firma:	Formato: <b>A3</b>	Plano nº: <b>41</b>
	Peticionario: Diputación de Cádiz		



Leyenda	
	Eje de camino
	Punto sobre eje

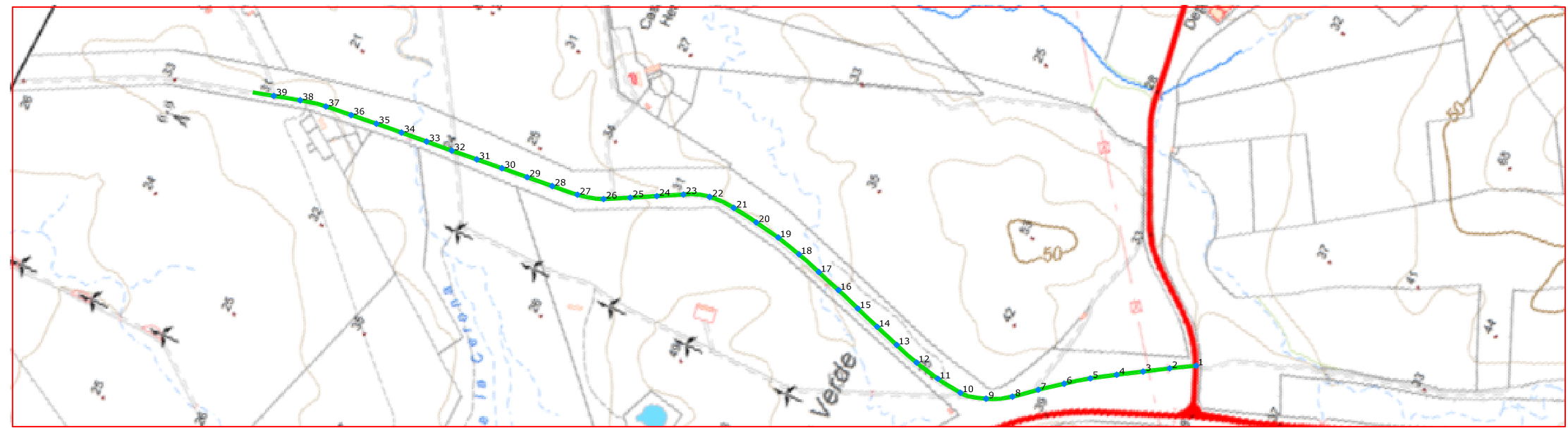
Sistema de coordenadas UTM  
 Huso 30  
 Sistema de Referencia ETRS89



Ingeniería Topográfica  
 Tlf: 660368988-671495283  
 E-mail: administracion@topgea.es

**Diputación de Cádiz**  
 Área de Desarrollo, Innovación y Cooperación Local  
 Servicio de Asistencia Municipal

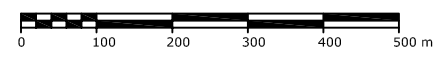
### Camino sobre Mapa Topográfico Andalucía a 1/10000



### Plano de Situación



Escala: 1/10.000



### Fichas con los siguientes aspectos:

R. Catastral: 11035A029090020000AJ, 11035A004090060000AZ, 11035A028090080000AP, 11035A001090030000AK		Afecciones: No hay concordancia con catastro. El camino tiene 4 Ref., la 1ª y 2ª Ref. 11035A028090080000AP y 11035A029090020000AJ concuerda con el camino designado, la 3ª Ref. 11035A004090060000AZ es mas larga que el camino designado y 4ª Ref. 11035A028090080000AP no concuerda con el camino. Es posible que el camino sea una vía pecuaria (Cañada Real)  Descripción: Camino situado en la Cañada Real de Algeciras Tarifa a Medina Sidonia. Comienza en la carretera CA-221 y se dirige al Norte del municipio.
Código o Nº de inventario: 44	Ancho medio aprox.: 27 m	
Denominación: Camino Cañada Real	Area aprox.: 271644 m²	
Uso: Público	Estado: Aceptable	
Titularidad: Municipal	Tipo de pavimento: Tierra	
Longitud: 10060.9 m		

**TOPGEA Ingeniería** Inventario de caminos

**Camino Cañada Real**  
**Tarifa, Campo de Gibraltar**

Pedro Pablo Gutiérrez Braojos I.T.topografía Nº colegiaco 8252	Firma:	Formato: <b>A3</b> Plano nº: <b>42_A</b>
	Peticionario: Diputación de Cádiz	

COLEGIO OFICIAL DE INGENIERIA GEOMÁTICA Y TOPOGRÁFICA  
 VISADO : E1701774 Tra : 201702736  
 16/OCT/2017  
 Profesional  
 Habilitación Coleg. 0008252 PEDRO PABLO GUTIERREZ BRAOJOS  
 Vísado por petición expresa del cliente, art. 13 Ley de Colegios Profesionales.  
 Servicio Certificado por AENOR en la Norma ISO 9001:2015

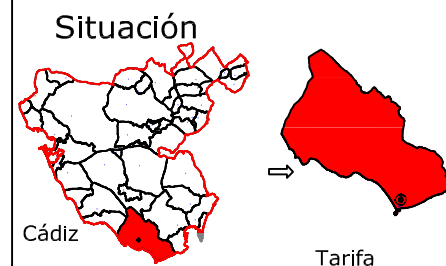
LISTADO DE COORDENADAS DEL EJE (UTM)		
Punto	X (m)	Y (m)
1	255669.71	4003649.77
2	255643.30	4003692.23
3	255615.96	4003734.09
4	255588.60	4003775.94
5	255560.48	4003817.27
6	255529.86	4003856.78
7	255498.13	4003895.42
8	255465.31	4003933.11
9	255439.78	4003975.86
10	255428.46	4004023.98
11	255433.33	4004073.70
12	255442.88	4004122.76
13	255456.04	4004170.98
14	255470.25	4004218.91
15	255484.97	4004266.69
16	255499.87	4004314.41
17	255513.74	4004362.44
18	255527.17	4004410.58
19	255538.12	4004459.37
20	255545.33	4004508.84
21	255551.08	4004558.50
22	255549.70	4004608.30
23	255531.84	4004654.61
24	255507.09	4004698.05
25	255482.34	4004741.50
26	255457.91	4004785.12
27	255443.48	4004832.80
28	255437.04	4004882.36
29	255431.16	4004932.02
30	255425.25	4004981.67
31	255419.23	4005031.30
32	255413.23	4005080.94
33	255407.52	4005130.61
34	255401.81	4005180.29
35	255395.93	4005229.94
36	255389.48	4005279.52
37	255382.95	4005329.09
38	255371.94	4005377.81
39	255357.54	4005425.69



Camino indicado por el Ayuntamiento.

**Diputación de Cádiz** | Área de Desarrollo, Innovación y Cooperación Local  
Servicio de Asistencia Municipal

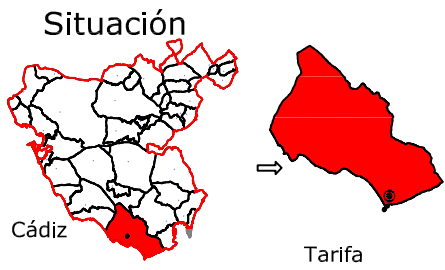
  
**TOPGEA**  
Ingeniería Topográfica  
Tlf: 660368988-671495283  
E-mail: topgea10@gmail.com



**TOPGEA Ingeniería** Inventario de los caminos de titularidad Municipal certificado

Pedro Pablo Gutiérrez Braojos I.T.topografía Nº colegiado 8252	Firma:	Formato: <b>A3</b>	Plano nº: <b>42_A</b>
	Peticionario: Diputación de Cádiz		

COIGT  
 VISADO : E1701774 Tra : 201702736  
 COLEGIO OFICIAL DE INGENIERIA GEOMÁTICA Y TOPOGRÁFICA  
 16/OCT 2017  
 Habilitación Profesional  
 Coleg. 0008252 PEDRO PABLO GUTIERREZ BRAOJOS  
 Visado por petición expresa del cliente, art. 13 Ley de Colegios Profesionales.  
 Servicio Certificado por AENOR en la Norma ISO 9001:2015



Leyenda	
	Eje de camino
	Punto sobre eje

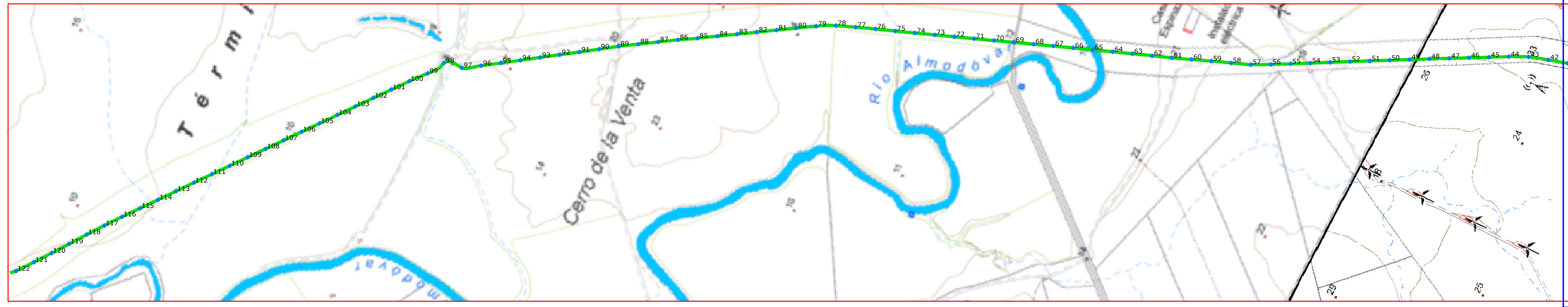
Sistema de coordenadas UTM  
Huso 30  
Sistema de Referencia ETRS89



Ingeniería Topográfica  
Tlf: 660368988-671495283  
E-mail: administracion@topgea.es

**Diputación de Cádiz**  
Área de Desarrollo, Innovación y Cooperación Local  
Servicio de Asistencia Municipal

## Camino sobre Mapa Topográfico Andalucía a 1/10000



## Plano de Situación



Escala: 1/10.000  
0 100 200 300 400 500 m

### Fichas con los siguientes aspectos:

R. Catastral: 11035A029090020000AJ, 11035A004090060000AZ, 11035A028090080000AP, 11035A001090030000AK		Afecciones: No hay concordancia con catastro. El camino tiene 4 Ref., la 1ª y 2ª Ref. 11035A028090080000AP y 11035A029090020000AJ concuerda con el camino designado, la 3ª Ref. 11035A004090060000AZ es mas larga que el camino designado y 4ª Ref. 11035A028090080000AP no concuerda con el camino. Es posible que el camino sea una vía pecuaria (Cañada Real)  Descripción: Camino situado en la Cañada Real de Algeciras Tarifa a Medina Sidonia. Comienza en la carretera CA-221 y se dirige al Norte del municipio.
Código o Nº de inventario: 44	Ancho medio aprox.: 27 m	
Denominación: Camino Cañada Real	Area aprox.: 271644 m²	
Uso: Público	Estado: Aceptable	
Titularidad: Municipal	Tipo de pavimento: Tierra	
Longitud: 10060.9 m		

<b>TOPGEA Ingeniería</b> <b>Inventario de caminos</b>	
Camino Cañada Real Tarifa, Campo de Gibraltar	
Pedro Pablo Gutiérrez Braojos I.T.topografía Nº colegiaco 8252	Firma:
	Peticionario: Diputación de Cádiz
Formato:	Plano nº:
<b>A3</b>	<b>42_B</b>

COIGT  
 VISADO : E1701774  
 Tra. : 201702736  
 COLEGIO OFICIAL DE INGENIERIA GEOMÁTICA Y TOPOGRÁFICA  
 16/OCT/2017  
 Profesional  
 Habilitación: Coleg. 0008252 PEDRO PABLO GUTIÉRREZ BRAOJOS.  
 Visado por petición expresa del cliente, art. 13 Ley de Colegios Profesionales.  
 Servicio Certificado por AENOR en la Norma ISO 9001:2015

LISTADO DE COORDENADAS DEL EJE (UTM)			LISTADO DE COORDENADAS DEL EJE (UTM)		
Punto	X (m)	Y (m)	Punto	X (m)	Y (m)
40	255343.01	4005473.53	90	254280.43	4007725.47
41	255328.68	4005521.43	91	254252.02	4007766.62
42	255314.76	4005569.45	92	254224.06	4007808.07
43	255299.45	4005617.02	93	254195.96	4007849.43
44	255278.06	4005662.19	94	254167.71	4007890.69
45	255254.40	4005706.24	95	254139.67	4007932.08
46	255231.09	4005750.47	96	254111.65	4007973.49
47	255207.85	4005794.74	97	254085.23	4008015.02
48	255184.45	4005838.93	98	254076.29	4008060.57
49	255160.69	4005882.92	99	254034.30	4008085.75
50	255137.01	4005926.96	100	253996.48	4008118.42
51	255113.42	4005971.04	101	253957.51	4008149.74
52	255089.83	4006015.13	102	253918.48	4008181.00
53	255066.12	4006059.15	103	253879.37	4008212.15
54	255042.12	4006103.01	104	253840.20	4008243.23
55	255018.32	4006146.98	105	253801.04	4008274.31
56	254994.88	4006191.15	106	253761.87	4008305.39
57	254972.34	4006235.78	107	253722.71	4008336.47
58	254954.07	4006282.30	108	253683.54	4008367.56
59	254936.30	4006329.03	109	253644.38	4008398.64
60	254917.83	4006375.49	110	253605.21	4008429.72
61	254899.61	4006422.05	111	253566.05	4008460.80
62	254882.24	4006468.94	112	253526.88	4008491.88
63	254864.76	4006515.78	113	253487.69	4008522.93
64	254847.15	4006562.58	114	253448.43	4008553.89
65	254829.53	4006609.37	115	253409.17	4008584.85
66	254811.90	4006656.16	116	253369.91	4008615.82
67	254794.25	4006702.94	117	253330.24	4008646.25
68	254776.34	4006749.62	118	253290.13	4008676.10
69	254758.39	4006796.29	119	253249.63	4008705.42
70	254740.50	4006842.98	120	253209.19	4008734.83
71	254722.69	4006889.70	121	253168.97	4008764.53
72	254704.88	4006936.42	122	253129.35	4008795.03
73	254687.07	4006983.14			
74	254669.29	4007029.87			
75	254651.85	4007076.73			
76	254634.40	4007123.59			
77	254616.32	4007170.20			
78	254597.70	4007216.61			
79	254574.40	4007260.72			
80	254548.36	4007303.40			
81	254521.63	4007345.65			
82	254494.99	4007387.96			
83	254468.38	4007430.30			
84	254441.78	4007472.63			
85	254415.17	4007514.97			
86	254389.39	4007557.80			
87	254362.71	4007600.09			
88	254335.82	4007642.24			
89	254308.93	4007684.39			

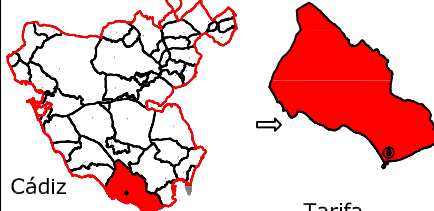


Camino indicado por el Ayuntamiento.

**Diputación de Cádiz** | Área de Desarrollo, Innovación y Cooperación Local  
Servicio de Asistencia Municipal

  
**TOPGEA**  
Ingeniería Topográfica  
Tlf:660368988-671495283  
E-mail: topgea10@gmail.com

**Situación**

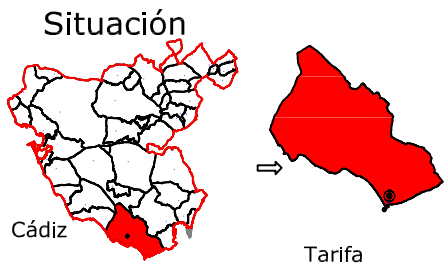


Cádiz Tarifa

**TOPGEA Ingeniería** Inventario de los caminos de titularidad Municipal certificado

Pedro Pablo Gutiérrez Braojos I.T.topografía Nº colegiado 8252	Firma:	Formato: <b>A3</b>	Plano nº: <b>42_B</b>
	Peticionario: Diputación de Cádiz		

COIGT  
 VISADO : E1701774  
 Tra : 201702736  
 16/OCT 2017  
 Coleg. 0008252 PEDRO PABLO GUTIERREZ BRAOJOS  
 Visado por petición expresa del cliente, art. 13 Ley de Colegios Profesionales.  
 Servicio Certificado por AENOR en la Norma ISO 9001:2015



Leyenda	
	Eje de camino
	Punto sobre eje

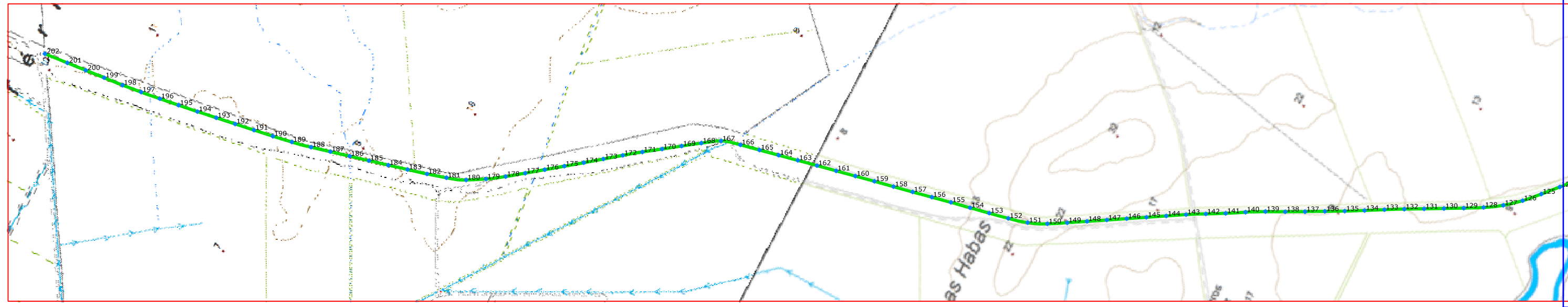
Sistema de coordenadas UTM  
 Huso 30  
 Sistema de Referencia ETRS89



Ingeniería Topográfica  
 Tlf: 660368988-671495283  
 E-mail: administracion@topgea.es

**Diputación de Cádiz**  
 Área de Desarrollo, Innovación y Cooperación Local  
 Servicio de Asistencia Municipal

## Camino sobre Mapa Topográfico Andalucía a 1/10000



## Plano de Situación



Escala: 1/10.000

### Fichas con los siguientes aspectos:

R. Catastral: 11035A029090020000AJ, 11035A004090060000AZ, 11035A028090080000AP, 11035A001090030000AK		Afecciones: No hay concordancia con catastro. El camino tiene 4 Ref., la 1ª y 2ª Ref. 11035A028090080000AP y 11035A029090020000AJ concuerda con el camino designado, la 3ª Ref. 11035A004090060000AZ es mas larga que el camino designado y 4ª Ref. 11035A028090080000AP no concuerda con el camino. Es posible que el camino sea una vía pecuaria (Cañada Real)  Descripción: Camino situado en la Cañada Real de Algeciras Tarifa a Medina Sidonia. Comienza en la carretera CA-221 y se dirige al Norte del municipio.
Código o Nº de inventario: 44	Ancho medio aprox.: 27 m	
Denominación: Camino Cañada Real	Area aprox.: 271644 m²	
Uso: Público	Estado: Aceptable	
Titularidad: Municipal	Tipo de pavimento: Tierra	
Longitud: 10060.9 m		

**TOPGEA Ingeniería** **Inventario de caminos**  
 Camino Cañada Real  
 Tarifa, Campo de Gibraltar

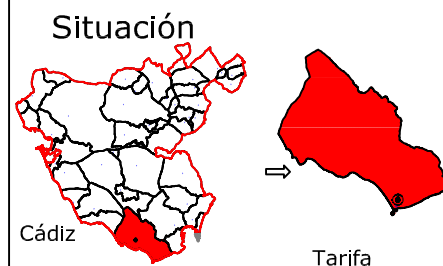
Pedro Pablo Gutiérrez Braojos I.T.topografía Nº colegiaco 8252	Firma:	Formato: <b>A3</b>	Plano nº: <b>42_C</b>
	Peticionario: Diputación de Cádiz		

COLEGIO OFICIAL DE INGENIERIA GEOMATICA Y TOPOGRAFICA  
 VISADO : E1701774 Tra : 201702736  
 VISADO : E1701774 Tra : 201702736  
 16/OCT/2017  
 Profesional  
 Coleg. 0008232 PEDRO PABLO GUTIERREZ BRAOJOS  
 Visado por petición expresa del cliente, art. 13 Ley de Colegios Profesionales.  
 Servicio Certificado por AENOR en la Norma ISO 9001:2015

LISTADO DE COORDENADAS DEL EJE (UTM)			LISTADO DE COORDENADAS DEL EJE (UTM)		
Punto	X (m)	Y (m)	Punto	X (m)	Y (m)
123	253093.73	4008830.10	173	252053.49	4011055.98
124	253057.01	4008864.03	174	252023.47	4011095.96
125	253020.25	4008897.92	175	251993.77	4011136.18
126	252984.45	4008932.80	176	251964.06	4011176.40
127	252952.59	4008971.30	177	251934.36	4011216.62
128	252925.70	4009013.41	178	251905.01	4011257.10
129	252901.89	4009057.37	179	251877.52	4011298.81
130	252879.03	4009101.84	180	251853.23	4011342.51
131	252856.17	4009146.31	181	251836.16	4011389.35
132	252833.31	4009190.77	182	251823.15	4011437.63
133	252809.90	4009234.95	183	251811.40	4011486.22
134	252786.01	4009278.88	184	251799.85	4011534.87
135	252762.52	4009323.01	185	251788.41	4011583.55
136	252739.77	4009367.53	186	251777.04	4011632.24
137	252717.01	4009412.05	187	251765.70	4011680.93
138	252694.61	4009456.76	188	251754.35	4011729.63
139	252673.01	4009501.84	189	251744.60	4011778.65
140	252649.54	4009545.98	190	251736.52	4011827.99
141	252624.77	4009589.40	191	251729.23	4011877.45
142	252601.31	4009633.56	192	251722.13	4011926.94
143	252577.59	4009677.56	193	251715.02	4011976.44
144	252552.56	4009720.84	194	251707.92	4012025.93
145	252527.42	4009764.06	195	251701.54	4012075.52
146	252502.28	4009807.28	196	251695.18	4012125.11
147	252477.13	4009850.50	197	251689.33	4012174.77
148	252451.99	4009893.72	198	251684.26	4012224.51
149	252426.85	4009936.94	199	251680.52	4012274.37
150	252402.40	4009980.55	200	251676.77	4012324.23
151	252382.87	4010026.44	201	251673.03	4012374.09
152	252370.98	4010074.95	202	251668.47	4012434.84
153	252361.53	4010124.04			
154	252352.30	4010173.19			
155	252343.24	4010222.36			
156	252333.58	4010271.41			
157	252324.00	4010320.49			
158	252314.68	4010369.61			
159	252305.36	4010418.74			
160	252295.93	4010467.84			
161	252286.41	4010516.92			
162	252276.88	4010566.01			
163	252267.32	4010615.09			
164	252257.70	4010664.15			
165	252248.07	4010713.21			
166	252238.44	4010762.28			
167	252228.81	4010811.35			
168	252219.18	4010860.42			
169	252209.55	4010909.49			
170	252199.92	4010958.56			
171	252190.29	4011007.63			
172	252180.66	4011056.70			



Camino indicado por el Ayuntamiento.



## TOPGEA Ingeniería Inventario de los caminos de titularidad Municipal certificado

Pedro Pablo Gutiérrez Braojos  
I.T.topografía  
Nº colegiado 8252

Firma:

Peticionario:  
Diputación de Cádiz

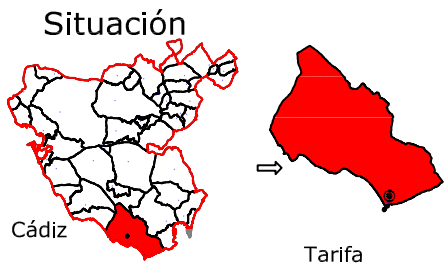
Formato:

A3

Plano nº:

42\_C

COLEGIO OFICIAL DE INGENIERIA GEOMÁTICA Y TOPOGRÁFICA  
 VISADO : E1701774 Tra : 201702736  
 16/OCT/2017  
 Profesional  
 Coleg. 0008252 PEDRO PABLO GUTIERREZ BRAOJOS  
 Visado por petición expresa del cliente, art. 13 Ley de Colegios Profesionales.  
 Servicio Certificado por AENOR en la Norma ISO 9001:2015




Leyenda	
	Eje de camino
	Punto sobre eje

Sistema de coordenadas UTM  
Huso 30  
Sistema de Referencia ETRS89



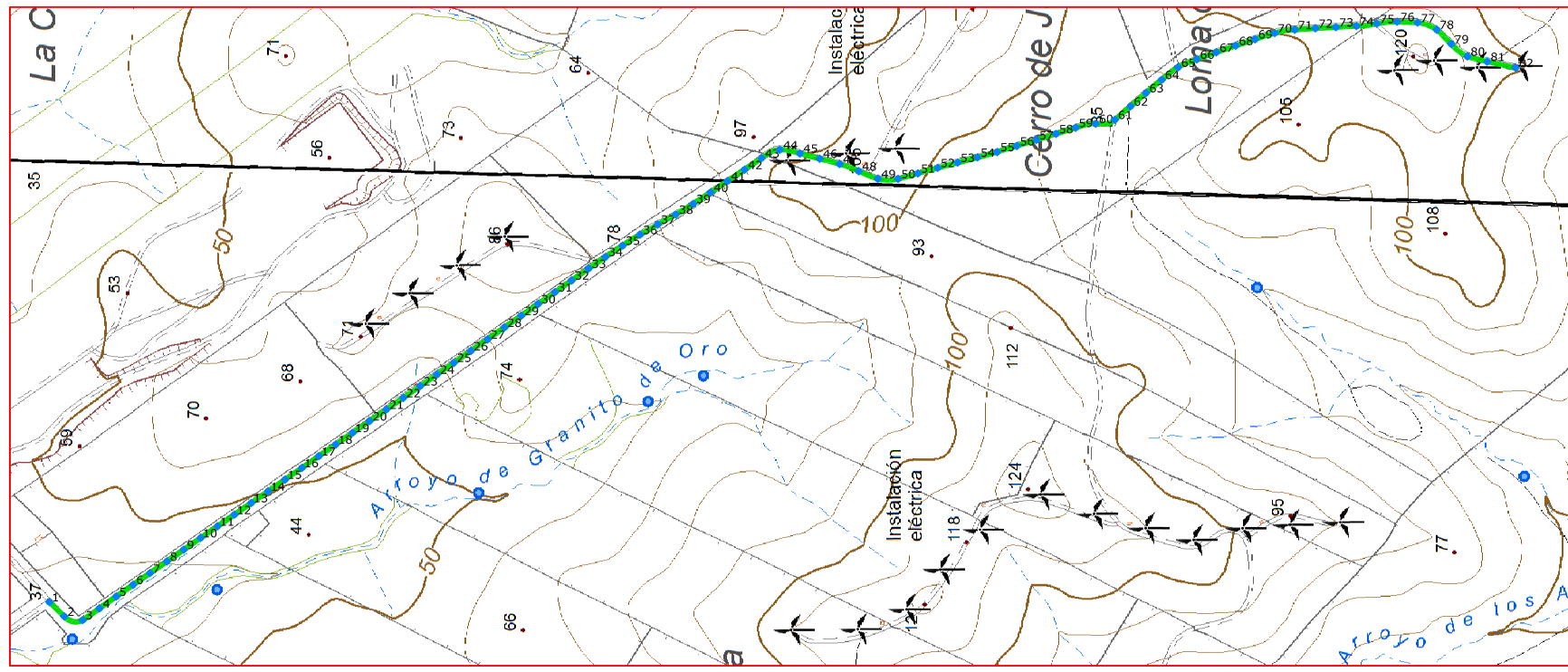
Ingeniería Topográfica  
Tlf: 660368988-671495283  
E-mail: administracion@topgea.es

**Diputación de Cádiz**  
Área de Desarrollo, Innovación y Cooperación Local  
Servicio de Asistencia Municipal

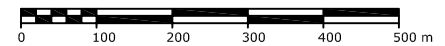


## Camino sobre Mapa Topográfico Andalucía a 1/10000

## Plano de situación



Escala: 1/10.000



### Fichas con los siguientes aspectos:

R. Catastral: 11035A008090030000AI		
Código o Nº de inventario: 46	Ancho medio aprox.: 7.4 m	Afecciones: No hay concordancia con catastro. El camino designado es mas corto que el de catastro.
Denominación: Camino de la Dehesilla	Area aprox.: 18074 m <sup>2</sup>	
Uso: Público	Estado: Aceptable	Descripción: Camino situado en la Dehesilla de Tahivilla, comienza en la Colada del Almarchal y va en dirección Sur, sirve como vía de servicio para los aerogeneradores.
Titularidad: Municipal	Tipo de pavimento: Tierra	
Longitud: 2442.4 m		

### TOPGEA Ingeniería Inventario de caminos

Camino de la Dehesilla  
Tarifa, Campo de Gibraltar

Pedro Pablo Gutiérrez Braojos I.T.topografía Nº colegiado 8252	Firma:	Formato: <b>A3</b>	Plano nº: <b>43</b>
	Peticionario: Diputación de Cádiz		

COIGT  
 VISADO : E1701774  
 Tra. : 201702736  
 16/OCT/2017  
 Profesional  
 Coleg. 0008252 PEDRO PABLO GUTIERREZ BRAOJOS  
 Visado por petición expresa del cliente, art. 13 Ley de Colegios Profesionales.  
 Servicio Certificado por AENOR en la Norma ISO 9001:2015

LISTADO DE COORDENADAS DEL EJE (UTM)			LISTADO DE COORDENADAS DEL EJE (UTM)		
Punto	X (m)	Y (m)	Punto	X (m)	Y (m)
1	250117.30	4005631.73	51	250743.23	4004362.62
2	250096.39	4005610.22	52	250751.23	4004333.70
3	250090.83	4005583.14	53	250758.89	4004304.70
4	250108.01	4005558.56	54	250766.46	4004275.67
5	250125.27	4005534.03	55	250774.46	4004246.76
6	250142.38	4005509.38	56	250783.24	4004218.07
7	250159.48	4005484.73	57	250792.01	4004189.39
8	250176.59	4005460.09	58	250800.85	4004160.72
9	250193.69	4005435.44	59	250809.88	4004132.11
10	250210.77	4005410.78	60	250815.61	4004102.93
11	250227.83	4005386.10	61	250821.49	4004074.78
12	250244.89	4005361.42	62	250841.00	4004051.99
13	250261.94	4005336.74	63	250860.57	4004029.25
14	250279.00	4005312.06	64	250879.89	4004006.31
15	250296.05	4005287.38	65	250897.99	4003982.47
16	250313.11	4005262.70	66	250909.65	4003954.90
17	250330.17	4005238.02	67	250919.94	4003926.73
18	250347.23	4005213.35	68	250929.57	4003898.31
19	250364.29	4005188.67	69	250939.14	4003869.88
20	250381.35	4005163.99	70	250948.06	4003841.25
21	250398.41	4005139.31	71	250953.08	4003811.74
22	250415.47	4005114.64	72	250955.00	4003781.80
23	250432.53	4005089.96	73	250956.58	4003751.84
24	250449.59	4005065.28	74	250958.34	4003721.90
25	250466.65	4005040.60	75	250961.74	4003692.14
26	250483.77	4005015.97	76	250964.64	4003662.35
27	250500.96	4004991.39	77	250963.35	4003632.38
28	250518.15	4004966.80	78	250953.09	4003604.60
29	250535.34	4004942.21	79	250932.10	4003583.20
30	250552.53	4004917.62	80	250913.94	4003559.68
31	250569.71	4004893.03	81	250906.43	4003530.65
32	250586.90	4004868.45	82	250897.38	4003489.22
33	250604.17	4004843.91			
34	250621.20	4004819.22			
35	250637.75	4004794.20			
36	250653.58	4004768.73			
37	250668.57	4004742.74			
38	250683.17	4004716.54			
39	250698.78	4004690.94			
40	250715.28	4004665.88			
41	250731.96	4004640.95			
42	250748.63	4004616.01			
43	250765.31	4004591.07			
44	250777.68	4004564.41			
45	250772.30	4004535.10			
46	250764.70	4004506.08			
47	250756.94	4004477.10			
48	250746.28	4004449.10			
49	250735.26	4004421.22			
50	250735.14	4004391.50			



Imagen de situación



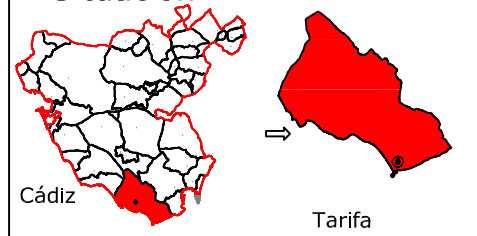
Imagen del camino

Camino indicado por el Ayuntamiento.

 **Diputación de Cádiz** | Área de Desarrollo, Innovación y Cooperación Local  
Servicio de Asistencia Municipal

  
**TOPGEA**  
Ingeniería Topográfica  
Tlf: 660368988-671495283  
E-mail: topgea10@gmail.com

**Situación**



Cádiz Tarifa

**TOPGEA Ingeniería** Inventario de los caminos de titularidad Municipal certificado

Pedro Pablo Gutiérrez Braojos I.T.topografía Nº colegiaco 8252	Firma:	Formato: <b>A3</b>	Plano nº: <b>43</b>
	Peticionario: Diputación de Cádiz		

COIGT  
 VISADO : E1701774  
 Tra : 201702736  
 16/OCT 2017  
 Profesional  
 Habilitación  
 Coleg. 0008252 PEDRO PABLO GUTIERREZ BRAOJOS  
 Visado por petición expresa del cliente, art. 13 Ley de Colegios Profesionales.  
 Servicio Certificado por AENOR en la Norma ISO 9001:2015



LISTADO DE COORDENADAS DEL EJE (UTM)			LISTADO DE COORDENADAS DEL EJE (UTM)			LISTADO DE COORDENADAS DEL EJE (UTM)			LISTADO DE COORDENADAS DEL EJE (UTM)			LISTADO DE COORDENADAS DEL EJE (UTM)		
Punto	X (m)	Y (m)	Punto	X (m)	Y (m)	Punto	X (m)	Y (m)	Punto	X (m)	Y (m)	Punto	X (m)	Y (m)
1	251968.07	4009198.92	51	252777.92	4008113.02	101	252098.43	4008601.80	151	252913.86	4007440.90	201	252455.79	4007901.23
2	251996.75	4009207.30	52	252778.45	4008083.03	102	252116.18	4008577.61	152	252902.11	4007414.31	202	252479.16	4007891.87
3	252025.10	4009217.10	53	252783.58	4008053.65	103	252133.94	4008553.43	153	252454.13	4007749.14	203	252505.66	4007897.14
4	252053.45	4009226.90	54	252802.34	4008030.31	104	252151.71	4008529.26	154	252483.63	4007754.60	204	252522.62	4007872.42
5	252081.85	4009236.57	55	252820.18	4008006.19	105	252169.47	4008505.08	155	252512.22	4007763.13	205	252539.12	4007847.36
6	252110.25	4009236.25	56	252838.49	4007982.43	106	252187.15	4008480.85	156	252541.25	4007779.97	206	252555.62	4007822.31
7	252129.14	4009213.01	57	252856.81	4007958.66	107	252204.84	4008456.62	157	252570.47	4007799.29	207	252558.13	4007755.19
8	252147.77	4009189.50	58	252874.64	4007934.54	108	252222.59	4008432.43	158	252588.49	4007810.70	208	252574.33	4007729.94
9	252166.35	4009165.95	59	252892.39	4007910.35	109	252240.37	4008408.27	159	252611.97	4007829.09	209	252590.52	4007704.69
10	252184.86	4009142.34	60	252910.14	4007886.17	110	252258.10	4008384.07	160	252628.21	4007854.31	210	252606.77	4007679.47
11	252203.38	4009118.73	61	252927.88	4007861.98	111	252275.79	4008359.84	161	252644.40	4007879.57	211	252623.32	4007654.44
12	252221.89	4009095.13	62	252945.63	4007837.79	112	252294.08	4008336.07	162	252660.58	4007904.82	212	252638.71	4007628.73
13	252240.40	4009071.52	63	252963.42	4007813.63	113	252313.77	4008313.44	163	252678.06	4007929.12	213	252656.28	4007600.09
14	252259.02	4009048.00	64	252981.23	4007789.49	114	252333.85	4008291.15	164	252697.61	4007951.88	214	253082.15	4007696.98
15	252277.64	4009024.48	65	252999.04	4007765.35	115	252354.11	4008269.03	165	252716.96	4007974.80	215	253095.33	4007723.94
16	252296.26	4009000.95	66	253016.73	4007741.12	116	252374.52	4008247.04	166	252735.15	4007998.64	216	253108.56	4007750.86
17	252314.68	4008977.28	67	253034.11	4007716.67	117	252394.91	4008225.03	167	252754.22	4008021.80	217	253121.79	4007777.78
18	252332.96	4008953.49	68	253051.49	4007692.22	118	252415.29	4008203.02	168	252773.69	4008044.57	218	253135.10	4007804.67
19	252351.36	4008929.79	69	253068.82	4007671.40	119	252435.59	4008180.93	169	252793.06	4008068.68	219	253148.40	4007831.56
20	252369.80	4008906.13	70	253085.58	4007642.88	120	252455.84	4008158.79	170	252812.44	4008092.89	220	253161.70	4007858.45
21	252388.32	4008882.53	71	253106.43	4007621.68	121	252476.08	4008136.65	171	252831.83	4008116.70	221	253175.01	4007885.34
22	252406.84	4008858.93	72	253127.69	4007600.22	122	252496.32	4008114.50	172	252851.22	4008140.63	222	253188.31	4007912.23
23	252425.35	4008835.32	73	253149.42	4007579.98	123	252516.55	4008092.35	173	252870.61	4008164.57	223	253201.56	4007939.14
24	252443.85	4008811.70	74	253171.15	4007559.82	124	252536.78	4008070.20	174	252890.00	4008188.89	224	253214.75	4007966.09
25	252462.35	4008788.08	75	253192.89	4007539.66	125	252556.99	4008048.03	175	252909.39	4008212.84	225	253227.94	4007993.03
26	252481.01	4008764.59	76	253214.63	4007519.50	126	252577.20	4008025.86	176	252928.78	4008236.78	226	253241.13	4008019.98
27	252499.66	4008741.11	77	253236.37	4007499.34	127	252597.41	4008003.69	177	252948.17	4008260.72			
28	252518.15	4008717.15	78	253258.11	4007479.18	128	252617.62	4007981.52	178	252967.56	4008284.66			
29	252536.41	4008693.69	79	253279.85	4007458.92	129	252637.01	4007959.35	179	252987.00	4008308.60			
30	252554.74	4008669.94	80	253301.59	4007438.76	130	252656.40	4007937.19	180	252996.44	4008332.54			
31	252573.07	4008646.02	81	253323.33	4007418.60	131	252675.79	4007915.03	181	252996.44	4008356.48			
32	252591.40	4008622.35	82	253345.07	4007398.44	132	252695.18	4007892.87	182	252996.44	4008380.42			
33	252609.73	4008598.18	83	253366.81	4007378.28	133	252714.57	4007870.70	183	252996.44	4008404.36			
34	252628.06	4008573.56	84	253388.55	4007358.12	134	252733.96	4007848.52	184	252996.44	4008428.30			
35	252646.39	4008548.94	85	253410.29	4007337.96	135	252753.35	4007826.36	185	252996.44	4008452.24			
36	252664.72	4008524.32	86	253432.03	4007317.80	136	252772.74	4007804.19	186	252996.44	4008476.18			
37	252683.05	4008500.69	87	253453.77	4007297.64	137	252792.13	4007781.67	187	252996.44	4008500.12			
38	252701.38	4008477.06	88	253475.51	4007277.48	138	252811.52	4007759.50	188	252996.44	4008524.06			
39	252719.71	4008453.43	89	253497.25	4007257.32	139	252830.91	4007737.34	189	252996.44	4008547.90			
40	252738.04	4008429.80	90	253518.99	4007237.16	140	252850.30	4007715.17	190	252996.44	4008571.84			
41	252756.37	4008406.17	91	253540.73	4007216.90	141	252869.69	4007692.91	191	252996.44	4008595.78			
42	252774.70	4008382.54	92	253562.47	4007196.74	142	252889.08	4007670.75	192	252996.44	4008619.72			
43	252793.03	4008358.91	93	253584.21	4007176.58	143	252908.47	4007648.59	193	252996.44	4008643.66			
44	252811.36	4008335.28	94	253605.95	4007156.42	144	252927.86	4007626.43	194	252996.44	4008667.60			
45	252829.69	4008311.65	95	253627.69	4007134.26	145	252947.25	4007604.27	195	252996.44	4008691.54			
46	252848.02	4008288.02	96	253649.43	4007112.10	146	252966.64	4007582.11	196	252996.44	4008715.48			
47	252866.35	4008264.39	97	253671.17	4007089.94	147	252986.03	4007559.95	197	252996.44	4008739.42			
48	252884.68	4008240.76	98	253692.91	4007067.78	148	252995.42	4007537.79	198	252996.44	4008763.36			
49	252903.01	4008217.13	99	253714.65	4007045.62	149	253014.81	4007515.63	199	252996.44	4008787.30			
50	252921.34	4008193.50	100	253736.39	4007023.46	150	253034.20	4007493.47	200	252996.44	4008811.24			



Camino indicado por el Ayuntamiento.

**Diputación de Cádiz** | Área de Desarrollo, Innovación y Cooperación Local  
Servicio de Asistencia Municipal

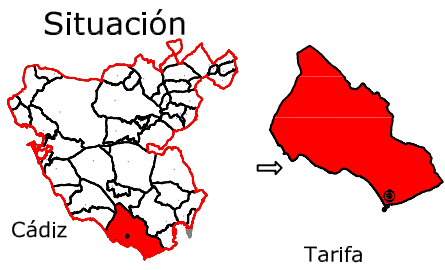
**TOPGEA**  
Ingeniería Topográfica  
Tlf: 660368988-671495283  
E-mail: topgea10@gmail.com

**Situación**  
Cádiz Tarifa

**TOPGEA Ingeniería** Inventario de los caminos de titularidad Municipal certificado

Pedro Pablo Gutiérrez Braojos I.T.topografía Nº colegiado 8252	Firma:	Formato: <b>A3</b>	Plano nº: <b>44</b>
	Peticionario: Diputación de Cádiz		

COLEGIO OFICIAL DE INGENIERIA GEOMÁTICA Y TOPOGRÁFICA  
 VISADO : E1701774 Tra : 201702736  
 http://coltop.e-visado.net/ZonaPublica/validar.aspx?CVT=#P2017HEHTOJNYX  
 COIGT  
 16/OCT 2017  
 Habilitación Coleg. 0008252 PEDRO PABLO GUTIERREZ BRAOJOS  
 Profesional Visado por petición expresa del cliente, art. 13 Ley de Colegios Profesionales.  
 Servicio Certificado por AENOR en la Norma ISO 9001:2015



Leyenda	
	Eje de camino
	Punto sobre eje

Sistema de coordenadas UTM  
Huso 30  
Sistema de Referencia ETRS89

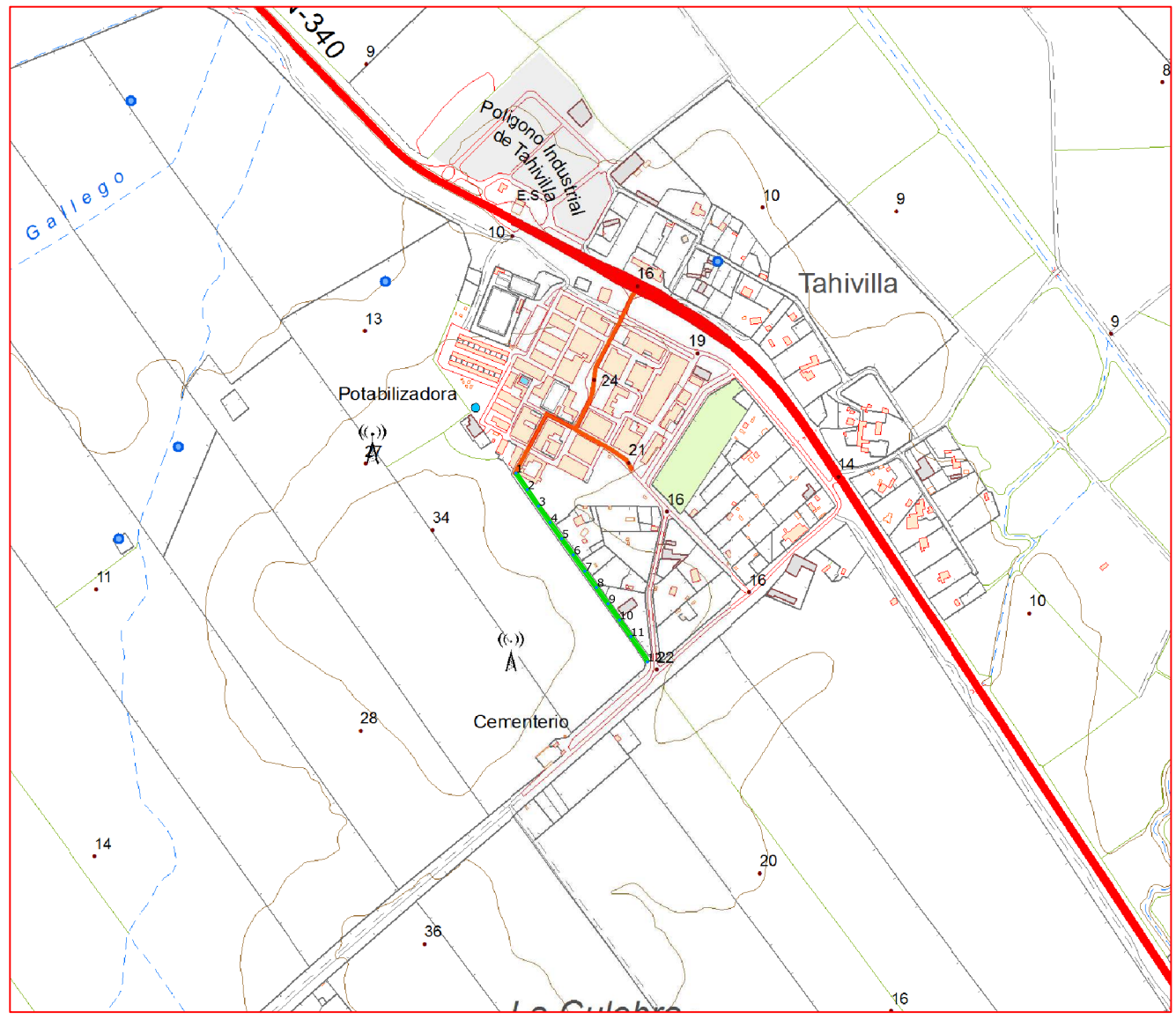


Ingeniería Topográfica  
Tlf: 660368988-671495283  
E-mail: administracion@topgea.es

**Diputación de Cádiz**  
Área de Desarrollo, Innovación y Cooperación Local  
Servicio de Asistencia Municipal

### Camino sobre Mapa Topográfico Andalucía a 1/10000

### Plano de situación



Escala: 1/10.000  
0 100 200 300 400 500 m

### Fichas con los siguientes aspectos:

R. Catastral: 11035A00709010000AY		
Código o Nº de inventario: 48	Ancho medio aprox.: 4.7 m	Afecciones: El camino designado coincide con catastro.
Denominación: Camino del Cementerio	Area aprox.: 1611 m <sup>2</sup>	
Uso: Público	Estado: Aceptable	Descripción: Camino situado en Tahivilla, comienza en la Calle Norieta y se dirige hacia el este hasta llegar a la Colada de Almarchal. El camino sigue hasta llegar al cementerio.
Titularidad: Municipal	Tipo de pavimento: Asfalto	
Longitud: 345.7 m		

**TOPGEA Ingeniería** **Inventario de caminos**  
Camino del Cementerio  
Tarifa, Campo de Gibraltar

Pedro Pablo Gutiérrez Braojos I.T.topografía Nº colegiaco 8252	Firma:	Formato: <b>A3</b>	Plano nº: <b>45</b>
	Peticionario: Diputación de Cádiz		

COLEGIO OFICIAL DE INGENIERIA GEOMÁTICA Y TOPOGRÁFICA  
 VISADO : E1701774 Tra. : 201702736  
 16/OCT/2017  
 Profesional  
 Habilitación Coleg. 0008252 PEDRO PABLO GUTIERREZ BRAOJOS  
 Visado por petición expresa del cliente, art. 13 Ley de Colegios Profesionales.  
 Servicio Certificado por AENOR en la Norma ISO 9001:2015

Imagen de situación




Imagen del camino



LISTADO DE COORDENADAS DEL EJE (UTM)

Punto	X (m)	Y (m)
1	251967.55	4007746.60
2	251984.41	4007721.78
3	252001.26	4007696.96
4	252018.66	4007672.52
5	252036.11	4007648.12
6	252053.53	4007623.70
7	252070.93	4007599.26
8	252088.33	4007574.82
9	252105.73	4007550.38
10	252123.01	4007525.86
11	252140.24	4007501.30
12	252164.90	4007462.98

Camino indicado por el Ayuntamiento.

**Diputación de Cádiz** | Área de Desarrollo, Innovación y Cooperación Local  
Servicio de Asistencia Municipal

**TOPGEA**  
Ingeniería Topográfica  
Tlf: 660368988-671495283  
E-mail: topgea10@gmail.com

Situación

Cádiz Tarifa

**TOPGEA Ingeniería** Inventario de los caminos de titularidad Municipal certificado

Pedro Pablo Gutiérrez Braojos  
I.T.topografía  
Nº colegiado 8252

Firma:  
Peticionario:  
Diputación de Cádiz

Formato:  
**A3**  
Plano nº:  
**45**

COIGT  
 VISADO : E1701774 Tra : 201702736  
 COLEGIO OFICIAL DE INGENIERIA GEOMÁTICA Y TOPOGRÁFICA  
 http://coltop.e-visado.net/ZonaPublica/validar.aspx?CVT=P920FHEHTOJNYX  
 Profesional  
 Visto por petición expresa del cliente, art. 13 Ley de Colegios Profesionales.  
 Servicio Certificado por AENOR en la Norma ISO 9001:2015